

# **OSTRAVA!!!**

**OSTRAVA-JIH**

## **Demografická struktura obyvatel, analýza školských zařízení (ZŠ, MŠ) na území městského obvodu Ostrava-Jih**



Zpracovalo **ACCENDO – Centrum pro vědu a výzkum, z.ú.** pro potřeby městského obvodu Ostrava-Jih na základě smlouvy o dílo č. S/1369/2024/OŠK - JIH/114846/24/OŠK/Hr ze dne 4. 11. 2024.

**ACCENDO – Centrum pro vědu a výzkum, z.ú.**

**Zastoupen:** Doc. Ing. Luborem Hruškou, Ph.D., ředitelem

Moravská 758/95, 700 30 Ostrava

**Tel.:** +420 596 112 649

**Web:** <http://accendo.cz>

**E-mail:** [info@accendo.cz](mailto:info@accendo.cz)



Zpracoval tým vědecko-výzkumného ústavu **ACCENDO – Centrum pro vědu a výzkum, z.ú.:**

- Doc. Ing. Lubor Hruška, Ph.D.
- Ing. Ivana Foldynová, Ph.D.
- Ing. David Kubáň
- Bc. Linda Vyvialová

Zpracováno ke dni: 14. 2. 2025

**Poznámka k datovým zdrojům použitým v analýze:**

*Zpracovatel analýzy použil při zpracování tabulkových a grafických výstupů různých zdrojů dat o demografických charakteristikách statutárního města Ostrava, a to dat magistrátu města Ostrava, resp. městského obvodu Ostrava-Jih (především z matrik) a statistik Českého statistického úřadu (Sčítání lidu, domů a bytů, Běžná evidence obyvatel), přičemž údaje z těchto databází se vzhledem k různé metodice pořízení dat a různého data aktuálnosti mohou lišit.*

## OBSAH

1. POLOHA A VYMEZENÍ MĚSTSKÉHO OBVODU OSTRAVA-JIH.....	3
2. DEMOGRAFICKÁ STRUKTURA OBYVATEL MĚSTSKÉHO OBVODU OSTRAVA-JIH.....	4
3. ANALÝZA ŠKOLSKÝCH ZAŘÍZENÍ NA ÚZEMÍ MĚSTSKÉHO OBVODU OSTRAVA-JIH .....	10
4. ZÁVĚRY A DOPORUČENÍ .....	12
5. PŘÍLOHA Č.1 – DOSTUPNOST ZÁKLADNÍCH ŠKOL .....	13
6. PŘÍLOHA Č.2 – DOSTUPNOST MATEŘSKÝCH ŠKOL.....	29

## 1. POLOHA A VYMEZENÍ MĚSTSKÉHO OBVODU OSTRAVA-JIH

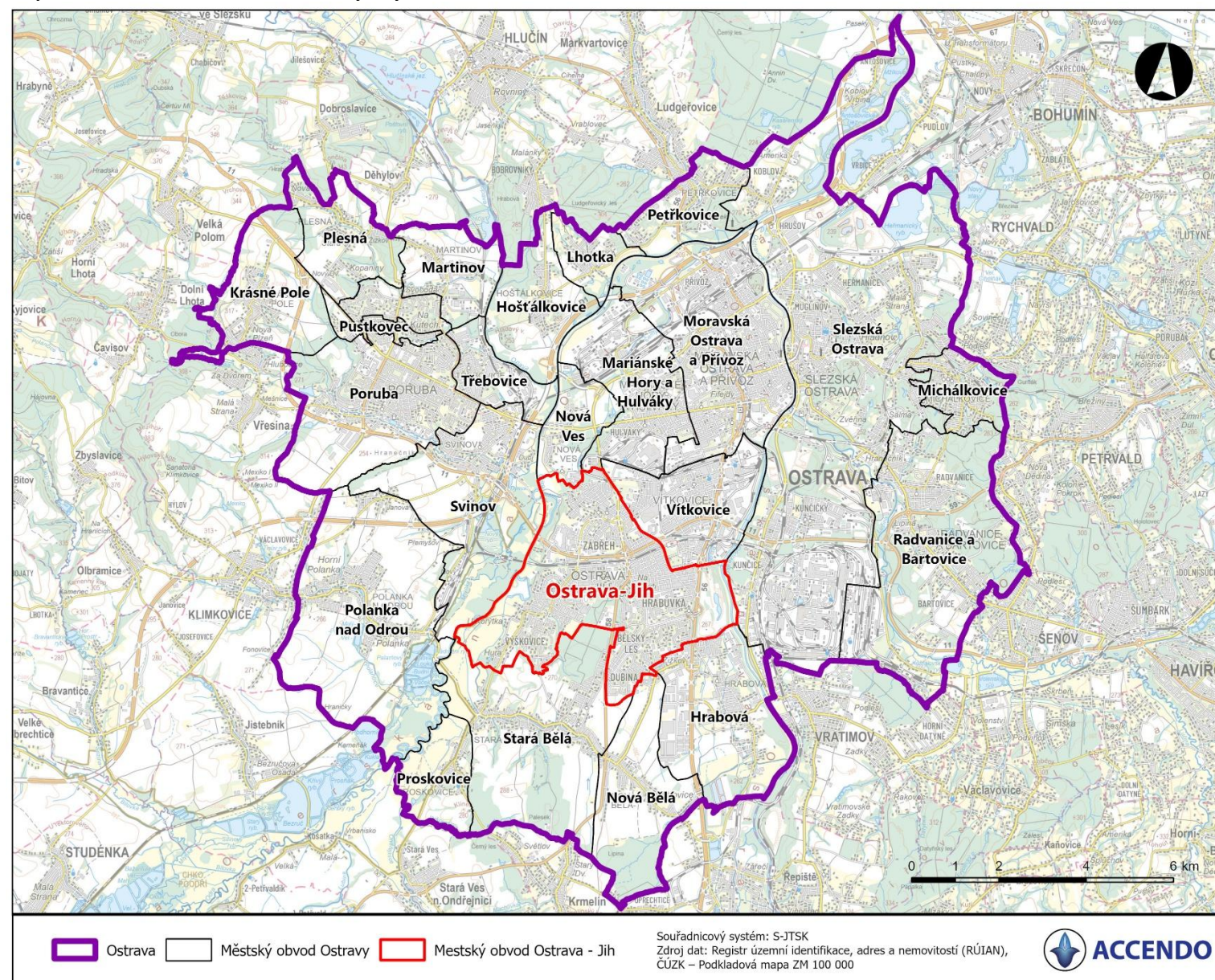
# 1/3 OBYVATEL OSTRAVY

## ŽIJE V MĚSTSKÉM OBVODU OSTRAVA-JIH

Statutární město Ostrava je tvořeno 23 městskými obvody. Městský obvod Ostrava-Jih se vyznačuje nejvyšší hustotou zalidnění ze všech městských obvodů (více než 6 100 osob na 1 km<sup>2</sup>), což souvisí s typickou panelovou výstavbou, jejímž účelem bylo vytvořit místo pro bydlení pro co nejvyšší počet obyvatel. Druhý obvod v pořadí co do hustoty zalidnění, městský obvod Poruba, má hustotu nižší o téměř 1 400 osob na 1 km<sup>2</sup>, což podtrhává význam městského obvodu Jih z hlediska zajištění funkce města bydlení. Toto potvrzuje fakt, že na území městského obvodu Jih žilo k 1. 1. 2025 včetně cizinců téměř 100 tisíc obyvatel, což je třetina všech obyvatel Ostravy (33,8 %). Podíl cizinců v obvodu je 6 %, tj. 5 958 osob.

Pro srovnání, v druhém největším městském obvodu co do počtu obyvatel, v Porubě, žije více než 62 tisíc obyvatel (21 % obyvatel města) a ve všech 21 zbylých městských obvodech se jedná zhruba o 133 tisíc obyvatel (tedy přibližně 45 % obyvatel města). Ostrava-Jih tedy tvoří významný prostor koncentrace obyvatel třetího největšího města České republiky a to přesto, že rozlohou je městský obvod Jih až čtvrtý v pořadí – dvaapůlkrát větší je obvod Slezská Ostrava, velikostně srovnatelné, byť nepatrně větší jsou ještě obvody Polanka nad Odrou, resp. Radvanice a Bartovice. Pro srovnání, v těchto třech rozlohou větších obvodech žije na ploše tvořící třetinu rozlohy města zhruba 34 tisíc obyvatel, tedy zhruba 12 % obyvatel města. Podíl cizinců je pak největší v obvodech Vítkovice (23,0 %), Moravská Ostrava a Přívoz (11,3 %) a Mariánské Hory a Hulváky (11,0 %).

Mapa 1: Administrativní členění Ostravy s vyznačením městského obvodu Ostrava-Jih



Tabulka 1: Základní informace o městských obvodech statutárního města Ostrava k 1. 1. 2025

Městský obvod	Rozloha [km <sup>2</sup> ]	Počet osob		Podíl osob v %		Hustota zalidnění [počet obyvatel na km <sup>2</sup> ]
		Absolutní počet	z toho cizinci	Cizinci	na obyvatele Ostravy	
Hošťálkovice	5,30	1 935	44	2,3	0,7	365,4
Hrabová	9,21	4 046	134	3,3	1,4	439,3
Krásné Pole	6,59	2 808	35	1,2	1,0	426,2
Lhotka	2,14	1 445	17	1,2	0,5	676,4
Mar. Hory a Hulváky	7,35	12 405	1 361	11,0	4,2	1 687,1
Martinov	4,03	1 240	60	4,8	0,4	307,9
Michálkovice	2,89	3 556	116	3,3	1,2	1 229,8
Mor. Ostrava a Přívoz	13,24	40 145	4 524	11,3	13,6	3 031,1
Nová Bělá	7,18	2 395	87	3,6	0,8	333,8
Nová Ves	3,07	742	62	8,4	0,3	241,9
<b>Ostrava-Jih</b>	<b>16,31</b>	<b>99 637</b>	<b>5 958</b>	<b>6,0</b>	<b>33,8</b>	<b>6 107,3</b>
Petřkovice	3,90	3 303	57	1,7	1,1	846,1
Plesná	4,84	1 655	58	3,5	0,6	342,1
Polanka nad Odrou	17,25	5 152	98	1,9	1,7	298,7
Poruba	13,18	62 470	4 018	6,4	21,2	4 740,1
Proskovice	3,43	1 280	36	2,8	0,4	373,5
Pustkovec	1,07	1 361	36	2,6	0,5	1 270,5
Radvanice a Bartovice	16,66	6 622	333	5,0	2,2	397,5
Slezská Ostrava	41,74	22 452	1 969	8,8	7,6	537,9
Stará Bělá	13,93	4 218	89	2,1	1,4	302,7
Svínov	11,62	4 384	145	3,3	1,5	377,2
Třebovice	2,82	1 908	82	4,3	0,6	676,5
Vítkovice	6,47	9 924	2 281	23,0	3,4	1 532,9
<b>OSTRAVA CELKEM</b>	<b>214,22</b>	<b>295 083</b>	<b>21 600</b>	<b>7,3</b>	<b>100,0</b>	<b>1 377,3</b>

Zdroj: Vlastní zpracování, Magistrát města Ostravy (2015)

Zdroj: Vlastní zpracování, Magistrát města Ostravy (2025)

## 2. DEMOGRAFICKÁ STRUKTURA OBYVATEL MĚSTSKÉHO OBVODU OSTRAVA-JIH

# 19 TISÍC OBYVATEL ZA 20 LET

## ZTRATIL MĚSTSKÝ OBVOD OSTRAVA-JIH

### 2.1. VÝVOJ POČTU OBYVATEL

V roce 2025 (k 1. lednu) žilo na území městského obvodu Ostrava-Jih včetně cizinců 99 637 osob, tedy o téměř 19 tis. méně než před 20 lety (pokles o 16 %). Každý rok tedy obvod ztratil průměrně téměř 1 tis. obyvatel.

Největší poklesy byly zaznamenány mezi lety 2010 až 2012, kdy obvod přišel za 2 roky o 4,5 tis. obyvatel. Naopak mezi lety 2022 a 2023 zaznamenal městský obvod nárůst o 700 obyvatel. Tento přírůstek byl ovlivněn zejména příchodem 2 tis. cizinců, souvisejícím převážně s válkou na Ukrajině. V celé Ostravě vzrostl v tomto roce počet cizinců o 8,5 tis., obvod Ostrava-Jih tak absorboval cca ¼ cizinců, kteří do Ostravy tomto roce přišli.

Počet dětí (osoby do 15 let) klesl za 20 let o 6 tis., z 18 na 12 tis., přičemž počet dětí cizinců se mezi lety 2022 a 2023 téměř zdvojnásobil ze 397 na 789.

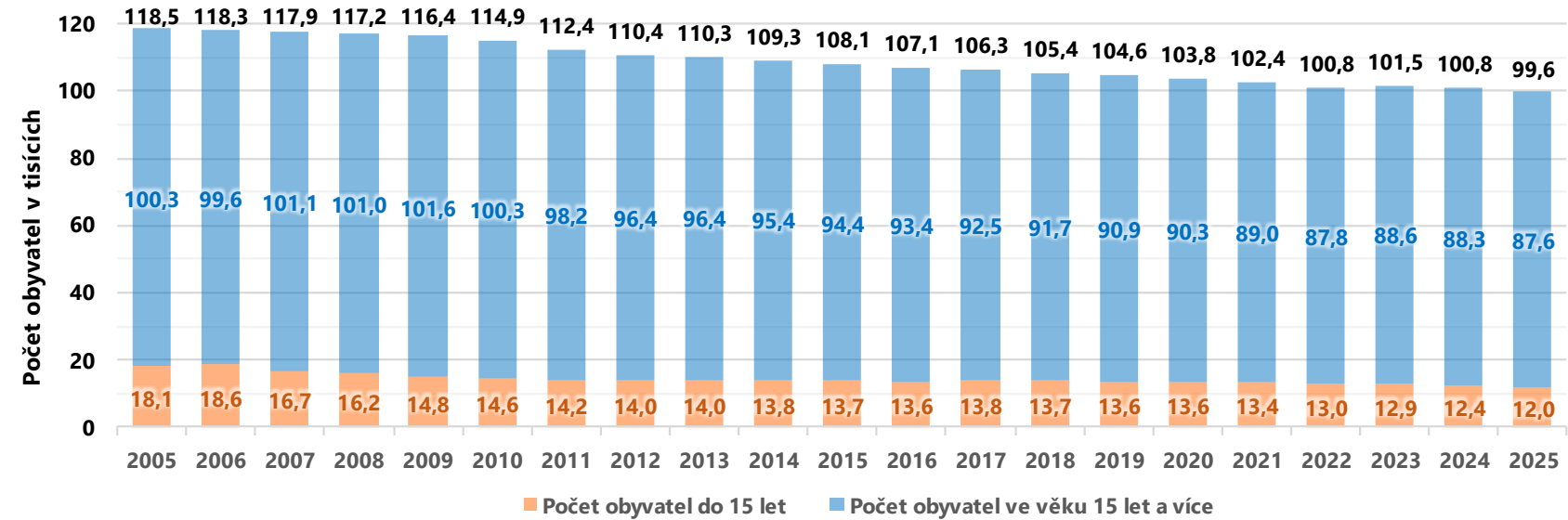
Podíl obyvatel městského obvodu Jih na celkové ostravské populaci poklesl za 20 let o 3,2 %, na hodnotu 33,8 %. Společně s Porubou se tedy jedná o obvod s největším poklesem, a to jak v relativních, tak absolutních hodnotách.

Dlouhodobý pokles počtu obyvatel je primárně způsoben migrační ztrátou, která odráží dva zásadní socioekonomické procesy.

Prvním je deindustrializace, tedy útlum průmyslové výroby, který historicky představoval hlavní ekonomickou základnu města. S tím souvisí i odliv obyvatel do ekonomicky silnějších regionálních center s širší nabídkou pracovních příležitostí a vyšší mzdovou úrovní: v letech 2000–2023 do Prahy směřovalo z Ostravy 8,5 % vystěhovalých a do Brna 2,2 %.

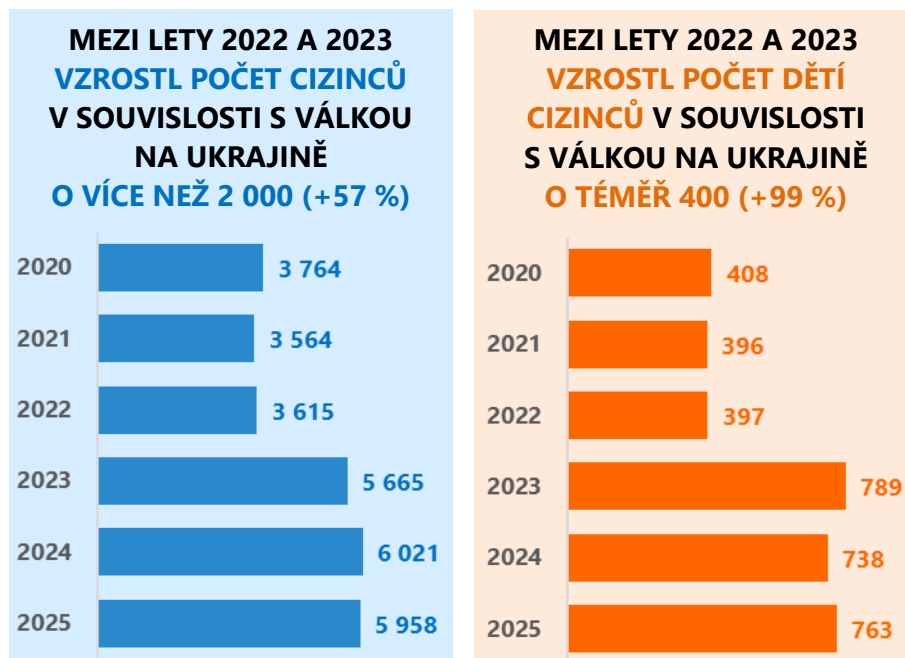
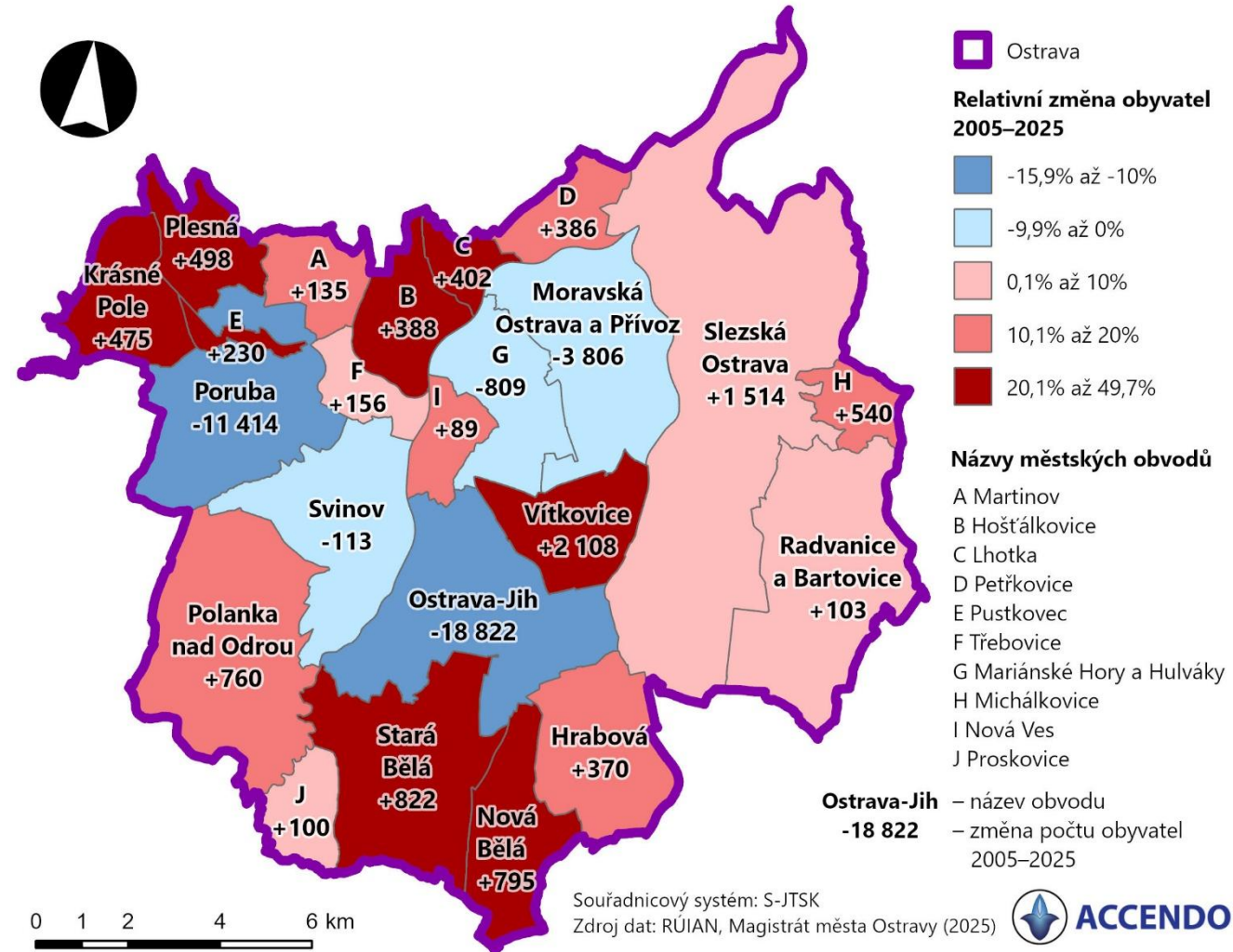
Druhým je suburbanizace, tedy tendence městského obyvatelstva stěhovat se do klidnějších příměstských lokalit s převahou rodinného bydlení, ať už se jedná o dobře dostupné obce v okolí nebo městské obvody venkovského charakteru: Stará Bělá, Nová Bělá, Krásné Pole, Plesná, Hošťálkovice a Lhotka, které nabízejí atraktivní kombinaci dostupnosti městské infrastruktury a individuálního bydlení.

Graf 1: Vývoj počtu obyvatel v městském obvodu Ostrava-Jih (včetně cizinců) s uvedením dětské složky



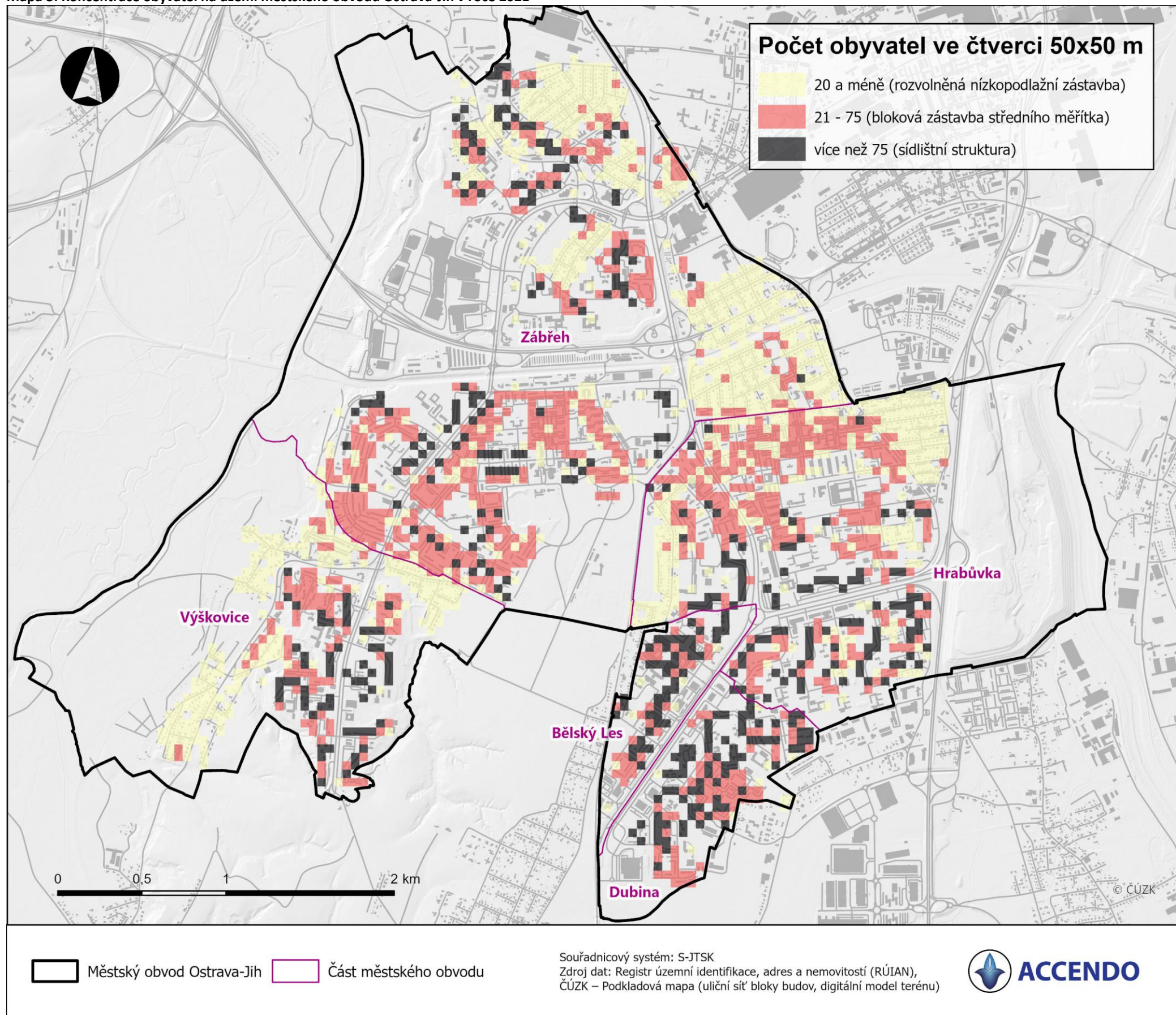
Zdroj: Vlastní zpracování, Magistrát města Ostravy (2025), data k 1. lednu daného roku

Mapa 2: Populační změna počtu obyvatel mezi lety 2005–2025 (včetně cizinců)



# ZÁBŘEH ZTRATIL 4 TISÍCE OBYVATEL, HRABŮVKA MÉNĚ NEŽ 600 OBYVATEL

Mapa 3: Koncentrace obyvatel na území městského obvodu Ostrava-Jih v roce 2021



Zdroj: Vlastní zpracování (2025), ČSÚ, SLDB 2021

## Populační vývoj v částech městského obvodu

Městský obvod Ostrava-Jih se skládá z pěti částí, přičemž ve všech částech klesl mezi lety 2011–2021 počet obyvatel. Nejmenší pokles byl zaznamenán v Hrabůvce, která ztratila 576 obyvatel (-2 %), o 1,1–1,4 tis. klesl počet obyvatel ve Výškovících (-8 %), Bělském Lese (-15 %, tzn. nejintenzivnější trend) a na Dubině (-10,3 %), největší ztráta obyvatel byla zaznamenána v populačně největší části – Zábřehu, který přišel o více než 4 tis. obyvatel (-10,1 %).

Tabulka 2: Vývoj počtu obyvatel s obvyklým pobytem

Území	Počet obyvatel			Změna obyvatel v %
	2011	2021	Změna	
Bělský Les	8 348	7 072	-1 276	-15,3 %
Dubina	14 035	12 589	-1 446	-10,3 %
Hrabůvka	28 694	28 118	-576	-2,0 %
Výškovice	13 937	12 821	-1 116	-8,0 %
Zábřeh	40 324	36 248	-4 076	-10,1 %
<b>Ostrava-Jih</b>	<b>105 338</b>	<b>96 848</b>	<b>-8 490</b>	<b>-8,1 %</b>
<b>Ostrava</b>	<b>296 224</b>	<b>282 450</b>	<b>-13 774</b>	<b>-4,6 %</b>

Zdroj: ČSÚ, SLDB, 2011 a 2021

V Ostravě-Jihu vzrostl počet bytů za 10 let o 1,5 tis., což představuje růst o 3 %, v celé Ostravě vzrostl počet bytů o 6,1 %.

Počet obyvatel na 100 bytů v Ostravě-Jihu klesl z hodnoty 219 na hodnotu 196, obdobné hodnoty byly zjištěny i v celé Ostravě.

Tabulka 3: Vývoj počtu bytů

Území	Počet bytů			Změna bytů v %
	2011	2021	Změna	
Ostrava-Jih	48 032	49 477	1 445	3,0 %
Ostrava	137 469	145 795	8 326	6,1 %

Zdroj: ČSÚ, SLDB, 2011 a 2021

## Struktura osídlení městského obvodu Ostrava-Jih

Míru koncentrace obyvatelstva v rámci městského obvodu můžeme rozdělit do tří kategorií:

### Rozvolněná nízkopodlažní zástavba (zahradní čtvrt):

- charakteristická vilovou zástavbou a rodinnými domy

### Bloková zástavba středního měřítka

- typicky 3–5 podlažní bytové domy

### Sídlíštní struktura

- výškové domy typické pro panelovou výstavbu ze 60.–80. let

Ve všech pěti městských částech, jež tvoří městský obvod, je možno identifikovat několik významných sídlíštních celků, které koncentrují stěžejní podíl obyvatel.

Většina částí Ostravy-Jihu vykazuje klasické rysy "stárnoucí" městské populace s robustnějšími ročníky kolem 40–60 let, menší základnou dětí a nejvyšší převahou žen ve vysokém věku. Rozdíly mezi jednotlivými lokalitami spočívají zejména v míře zastoupení mladších ročníků a v tom, jak výrazná je převaha seniorů, což se následně promítá do potřeb a plánování veřejných služeb.

**Bělský Les:** Věkové složení je relativně vyvážené. Výraznější je podíl obyvatel ve středním věku (kolem 40–50 let), nízké pak zastoupení seniorské složky.

**Dubina:** Dubina se vyznačuje silnějšími ročníky v předdůchodovém věku (55–64 let) a zhruba o generaci mladší věkovou skupinou mezi 30–40 lety. U dětí je patrný nižší podíl, což odpovídá obecnému trendu nižší porodnosti.

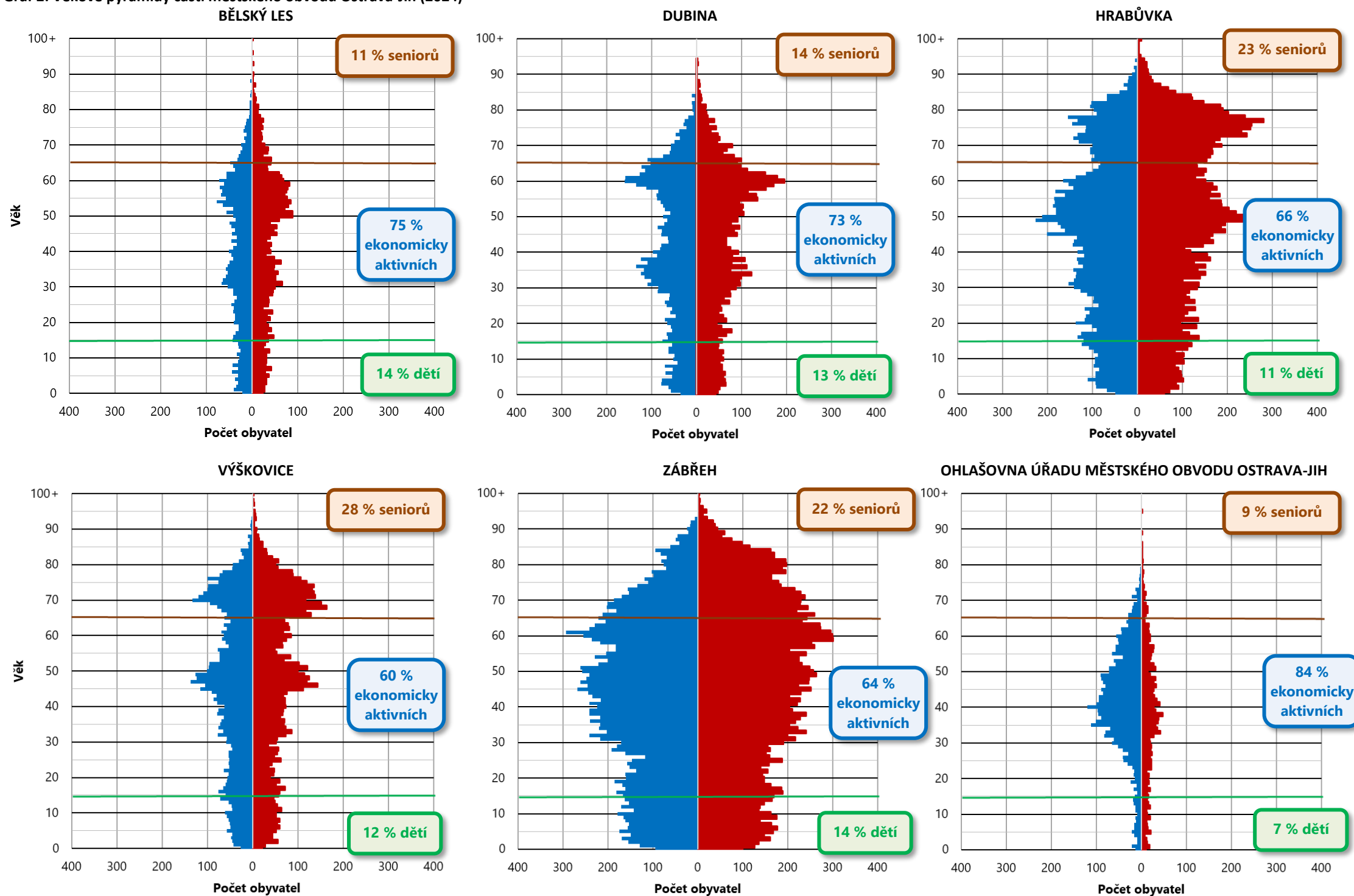
**Hrabůvka:** V této části je patrné silnější zastoupení starších ročníků (nad 65 let), silná je rovněž skupina střední generace (kolem 45–55 let). Naopak mladší kategorie (zhruba do 30 let) jsou o něco méně početné. Věková struktura Hrabůvky je výrazně ovlivněna starší rezidenční zástavbou, již do značné míry obývají osoby, které se zde přistěhovaly v minulosti a nyní zde stárnou. Značnou část populace tedy tvoří lidé v pozdní produktivní fázi a senioři.

**Výškovice:** Výškovice mají výrazně vyšší podíl starší generace, především obyvatel ve věku 55–70 let, což odráží dlouhodobou stabilitu rezidentů. Ekonomicky aktivní složka (přibližně 60 % populace) je zde méně zastoupená než v jiných částech obvodu, zatímco podíl dětí je relativně nízký. Vývoj věkové struktury naznačuje pokračující demografické stárnutí obvodu.

**Zábřeh:** Věková struktura Zábřehu reflektuje silné zastoupení obyvatel ve věku 40–60 let, což odpovídá převládající produktivní generaci. Podíl seniorů činí 22 %, což naznačuje postupné stárnutí populace, přičemž tato skupina se zde často usadila již v období výstavby sídlištní zástavby a zůstává stabilní složkou místní demografie. Mladší věkové skupiny jsou zastoupeny vyváženě, s podílem dětí na úrovni 14 %, což svědčí o zachované mezigenerační kontinuitě.

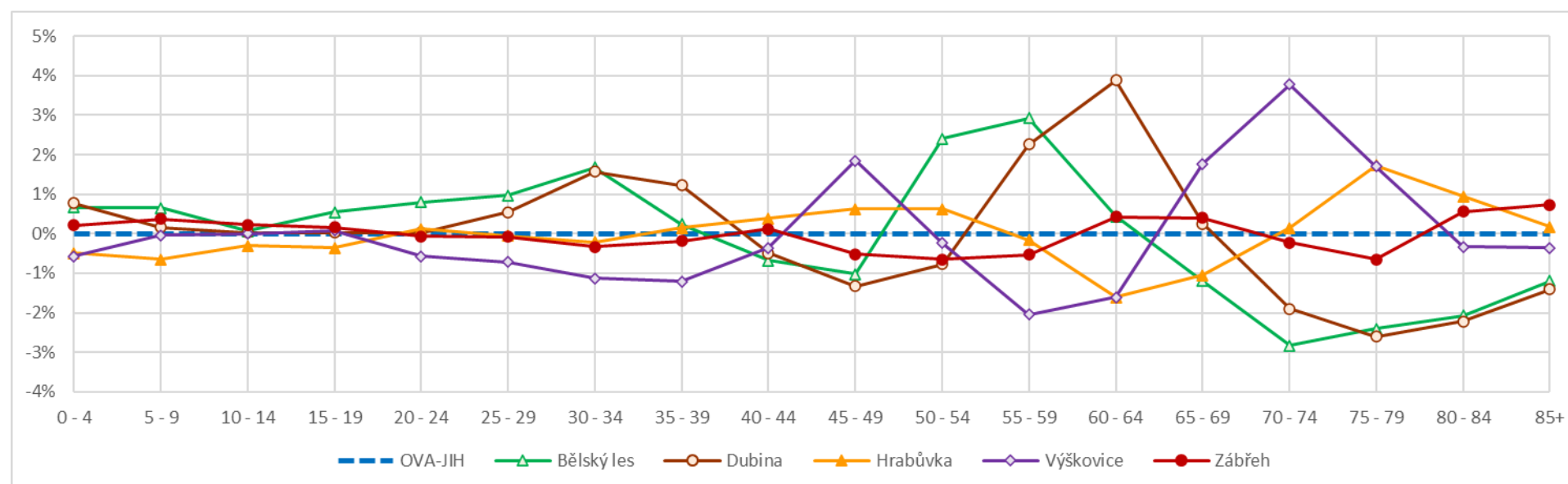
**Ohlašovna úřadu** znázorňuje osoby s ohlašovaným trvalým pobytem, v některých případech bez skutečného bydliště v obvodu. Převažují zde muži, zejména ve věku 30–50 let.

Graf 2: Věkové pyramidy částí městského obvodu Ostrava-Jih (2024) ■ Muži ■ Ženy



Zdroj: Vlastní zpracování, Magistrát města Ostravy, Úřad městského obvodu Ostrava-Jih (2024)

Graf 3: Srovnání věkové struktury částí městského obvodu Ostrava-Jih se samotným městským obvodem Ostrava-Jih (2024)



Zdroj: Vlastní zpracování, Magistrát města Ostravy, Úřad městského obvodu Ostrava-Jih (2024)

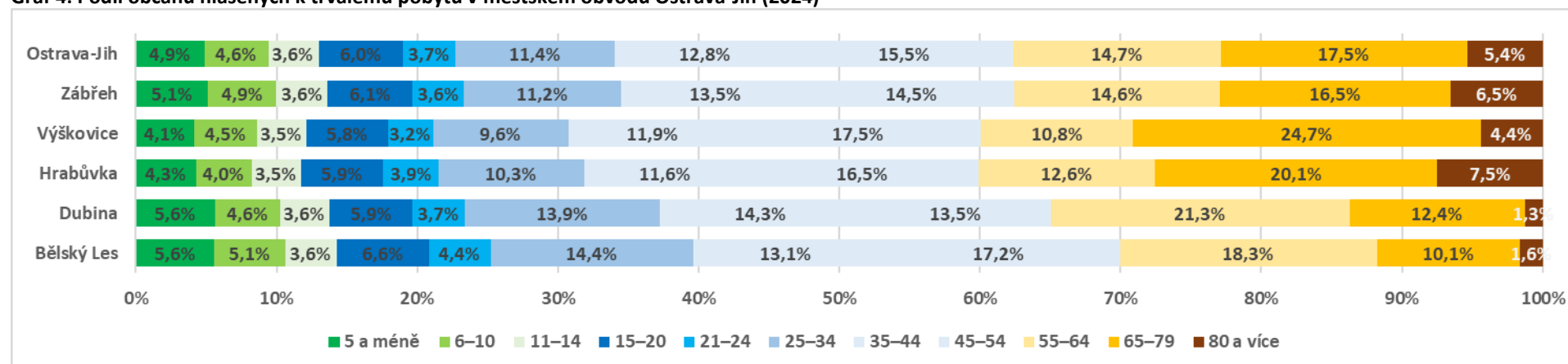
Tabulka 4: Aktuální počty občanů hlášených k trvalému pobytu v městském obvodu Ostrava-Jih (2024)

Věková kategorie	Počet obyvatel						Podíl věkových skupin					
	Bělský Les	Dubina	Hrabůvka	Výškovice	Zábřeh	Ostrava-Jih	Bělský Les	Dubina	Hrabůvka	Výškovice	Zábřeh	Ostrava-Jih
5 a méně	376	694	1 015	508	1 710	4 303	5,6 %	5,6 %	4,3 %	4,1 %	5,1 %	4,9 %
6–10	341	574	942	548	1 631	4 036	5,1 %	4,6 %	4,0 %	4,5 %	4,9 %	4,6 %
11–14	242	440	838	429	1 217	3 166	3,6 %	3,6 %	3,5 %	3,5 %	3,6 %	3,6 %
15–20	443	729	1 396	713	2 025	5 306	6,6 %	5,9 %	5,9 %	5,8 %	6,1 %	6,0 %
21–24	296	461	937	394	1 203	3 291	4,4 %	3,7 %	3,9 %	3,2 %	3,6 %	3,7 %
25–34	971	1 717	2 464	1 181	3 736	10 069	14,4 %	13,9 %	10,3 %	9,6 %	11,2 %	11,4 %
35–44	880	1 773	2 755	1 454	4 503	11 365	13,1 %	14,3 %	11,6 %	11,9 %	13,5 %	12,8 %
45–54	1 160	1 672	3 919	2 141	4 853	13 745	17,2 %	13,5 %	16,5 %	17,5 %	14,5 %	15,5 %
55–64	1 232	2 634	2 991	1 326	4 879	13 062	18,3 %	21,3 %	12,6 %	10,8 %	14,6 %	14,7 %
65–79	680	1 539	4 782	3 029	5 501	15 531	10,1 %	12,4 %	20,1 %	24,7 %	16,5 %	17,5 %
80 a více	111	157	1 781	541	2 182	4 772	1,6 %	1,3 %	7,5 %	4,4 %	6,5 %	5,4 %
Celkem	6 732	12 390	23 820	12 264	33 440	88 646	100,0 %	100,0 %	100,0 %	100,0 %	100,0 %	100,0 %

Zdroj: Vlastní zpracování, Magistrát města Ostravy, Úřad městského obvodu Ostrava-Jih (2024)

Pozn.: Pro přehlednost jsou jednotlivé buňky tabulky podbarveny škálou, kde červeně jsou označeny hodnoty nejvyšší, modře pak hodnoty nejnižší.

Graf 4: Podíl občanů hlášených k trvalému pobytu v městském obvodu Ostrava-Jih (2024)

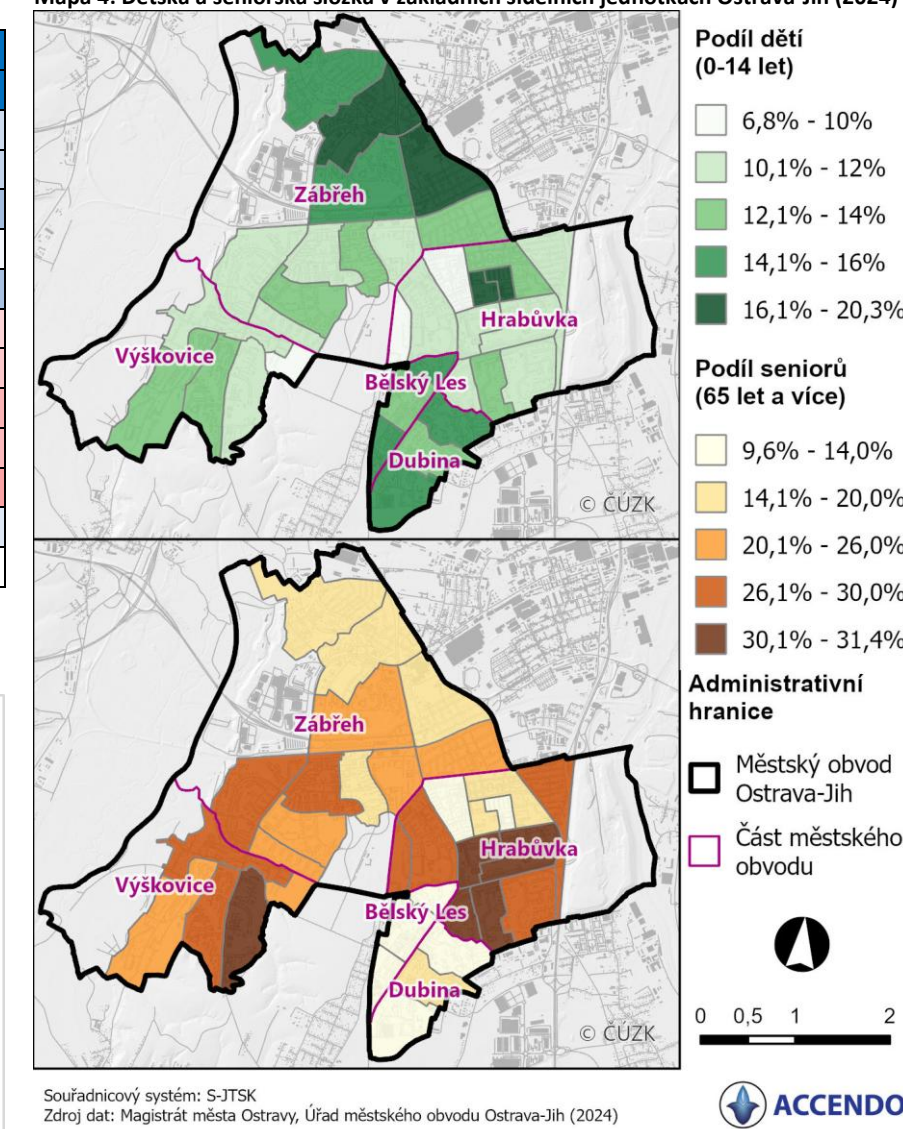


Zdroj: Vlastní zpracování, Magistrát města Ostravy, Úřad městského obvodu Ostrava-Jih (2024)

Ostrava-Jih čelí postupnému demografickému stárnutí, přičemž nejvyšší podíl seniorů je ve Výškovicích (28 %) a Hrabůvce (23 %), což bude klást nároky na zdravotní a sociální služby. Zábřeh má nejvyrovnanější věkovou strukturu, avšak výrazné zastoupení obyvatel ve věku 45–64 let naznačuje možné budoucí stárnutí této části. Bělský Les a Dubina mají nejvyšší podíl mladší populace, zejména dětí do 20 let, což podporuje stabilní populační vývoj. Ve všech částech obvodu dominuje skupina ve věku 35–54 let, nejvíce v Dubině a Hrabůvce, kde tvoří jádro ekonomicky aktivní populace. Výškovice a Hrabůvka vykazují nižší podíl mladých dospělých (25–34 let), což naznačuje možný odliv této skupiny do jiných částí města, ostravských suburbií nebo mimo region.

Vývoj věkové struktury naznačuje potřebu zaměřit se na změnu generačního zastoupení, a to přizpůsobením služeb (jak v kvalitativní, tak kvantitativní rovině) a podporou aktivit, které pozitivně ovlivní negativní trendy. Pro rozvoj a stabilizaci vzdělávací infrastruktury v MOB Ostrava-Jih je klíčové podporovat prarodinnou politiku a vytvářet přívětivé prostředí pro rodiny.

Mapa 4: Dětská a seniorská složka v základních sídelních jednotkách Ostrava-Jih (2024)



Souřadnicový systém: S-JTSK  
Zdroj dat: Magistrát města Ostravy, Úřad městského obvodu Ostrava-Jih (2024)



## 2.2. DEMOGRAFICKÁ PROGNÓZA

Demografická prognóza pro městský obvod Ostrava-Jih do roku 2040 naznačuje pokračující úbytek populace. Realistický scénář předpokládá pokles celkového počtu obyvatel o více než 11 tisíc, přičemž nejvýraznější úbytek se očekává ve skupině ekonomicky aktivního obyvatelstva (15–64 let), kde dojde ke snížení o 9 tisíc osob. Tento vývoj bude mít přímý dopad na trh práce, dostupnost služeb i financování veřejných institucí.

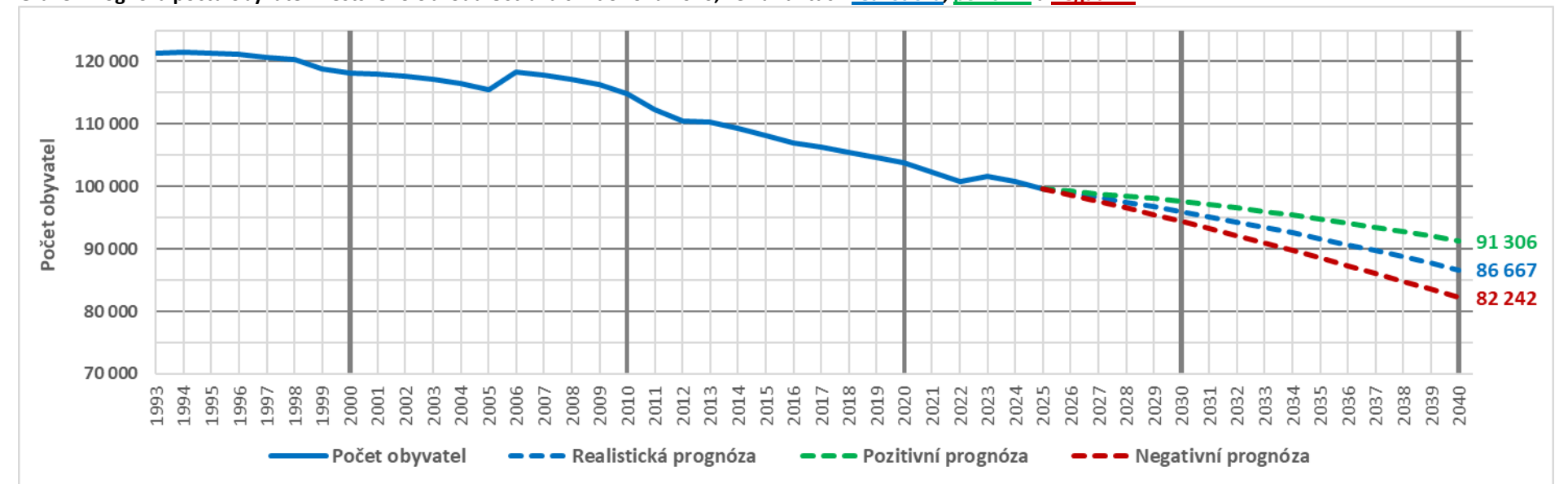
Současně dojde k významnému nárůstu seniorů – jejich počet vzroste o 3 200 osob, což posílí tlak na zdravotní a sociální infrastrukturu. Nejvíce zasažené budou oblasti s již dnes vyšším podílem starší populace, jako jsou Výškovice a Hrabůvka. Oproti tomu počet dětí do 15 let klesne o 5 700, což se projeví na nutnosti reorganizace vzdělávací infrastruktury.

Z hlediska jednotlivých částí obvodu dojde k největšímu poklesu populace v Dubině (-6 %), zatímco nejstabilnější demografický vývoj lze očekávat v Bělském Lese. Tento trend podtrhuje nutnost strategických opatření zaměřených na podporu mladých rodin a adaptaci služeb pro stárnoucí populaci. Důležitou roli bude hrát prorodinná politika, rozvoj dostupného bydlení a podpora mezigenerační soudržnosti.

Tabulka 5: Počet a podíl věkových skupin obyvatel v letech 2025 a 2040 (realistická)

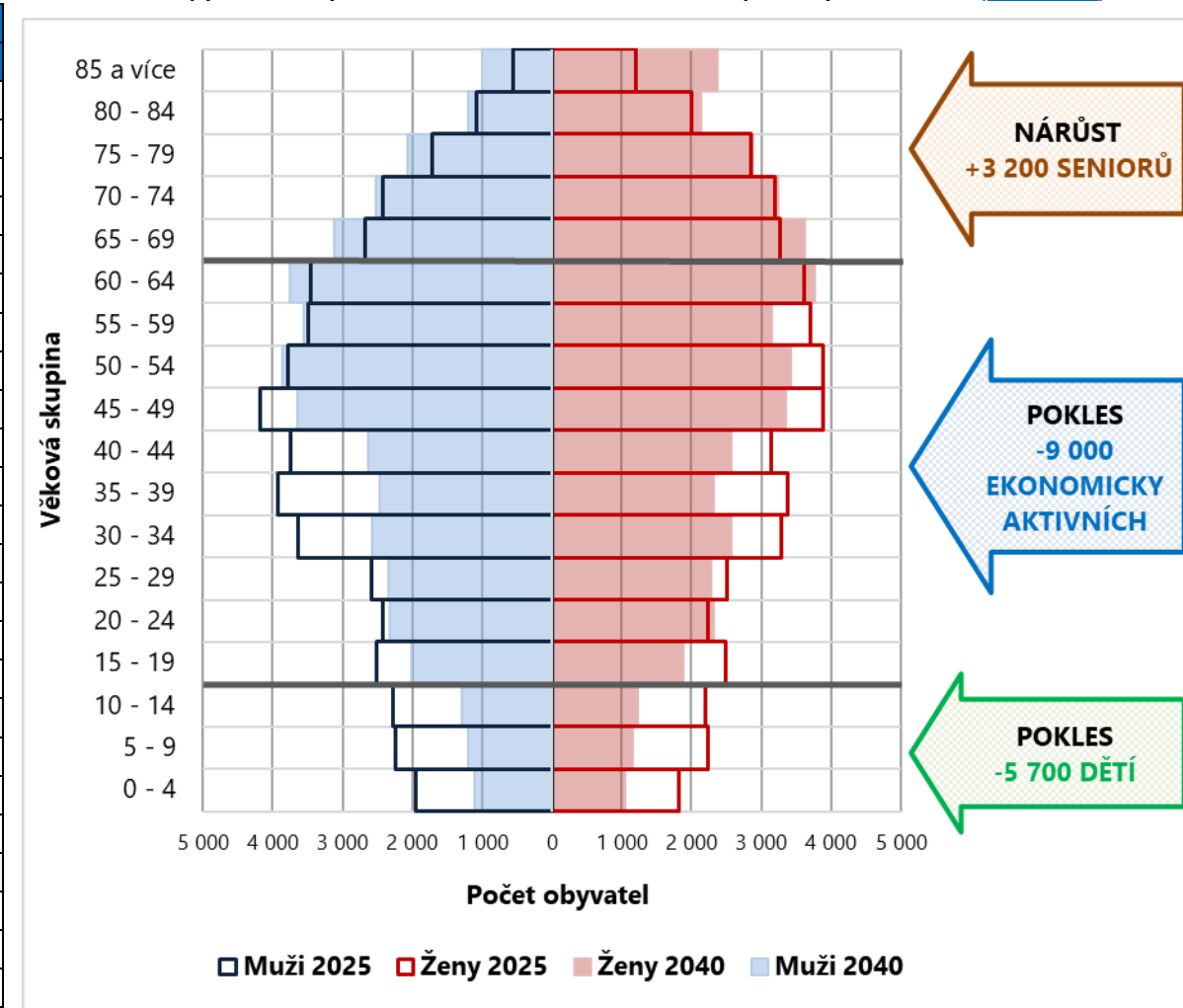
Část MOB	Věková kategorie	Počet obyvatel				Podíl obyvatel	
		2025	2040	Změna	Změna (%)	2025	2040
Ostrava-Jih	<b>Celkem</b>	<b>99 525</b>	<b>88 046</b>	<b>-11 478</b>	<b>-12 %</b>	<b>100,0 %</b>	<b>100,0 %</b>
	pod 15 let	12 702	7 051	-5 651	-44 %	12,8 %	8,0 %
	15 až 64 let	65 862	56 827	-9 035	-14 %	66,2 %	64,5 %
	nad 65 let	20 961	24 169	3 208	15 %	21,1 %	27,4 %
Bělský Les	<b>Celkem</b>	<b>7 184</b>	<b>6 810</b>	<b>-375</b>	<b>-5 %</b>	<b>100,0 %</b>	<b>100,0 %</b>
	pod 15 let	1 017	635	-382	-38 %	14,2 %	9,3 %
	15 až 64 let	5 351	4 299	-1 052	-20 %	74,5 %	63,1 %
	nad 65 let	816	1 876	1 060	130 %	11,4 %	27,5 %
Dubina	<b>Celkem</b>	<b>13 223</b>	<b>12 435</b>	<b>-787</b>	<b>-6 %</b>	<b>100,0 %</b>	<b>100,0 %</b>
	pod 15 let	1 815	1 090	-725	-40 %	13,7 %	8,8 %
	15 až 64 let	9 666	7 824	-1 842	-19 %	73,1 %	62,9 %
	nad 65 let	1 743	3 522	1 779	102 %	13,2 %	28,3 %
Hrabůvka	<b>Celkem</b>	<b>30 342</b>	<b>26 083</b>	<b>-4 259</b>	<b>-14 %</b>	<b>100,0 %</b>	<b>100,0 %</b>
	pod 15 let	3 435	1 856	-1 579	-46 %	11,3 %	7,1 %
	15 až 64 let	19 932	17 101	-2 831	-14 %	65,7 %	65,6 %
	nad 65 let	6 975	7 127	152	2 %	23,0 %	27,3 %
Výškovice	<b>Celkem</b>	<b>13 088</b>	<b>11 021</b>	<b>-2 067</b>	<b>-16 %</b>	<b>100,0 %</b>	<b>100,0 %</b>
	pod 15 let	1 591	699	-891	-56 %	12,2 %	6,3 %
	15 až 64 let	7 882	7 149	-732	-9 %	60,2 %	64,9 %
	nad 65 let	3 616	3 172	-444	-12 %	27,6 %	28,8 %
Zábřeh	<b>Celkem</b>	<b>35 687</b>	<b>31 687</b>	<b>-4 001</b>	<b>-11 %</b>	<b>100,0 %</b>	<b>100,0 %</b>
	pod 15 let	4 846	2 768	-2 078	-43 %	13,6 %	8,7 %
	15 až 64 let	23 033	20 452	-2 581	-11 %	64,5 %	64,5 %
	nad 65 let	7 809	8 467	659	8 %	21,9 %	26,7 %

Graf 5: Prognóza počtu obyvatel městského obvodu Ostrava-Jih do roku 2040, ve variantách realistická, pozitivní a negativní



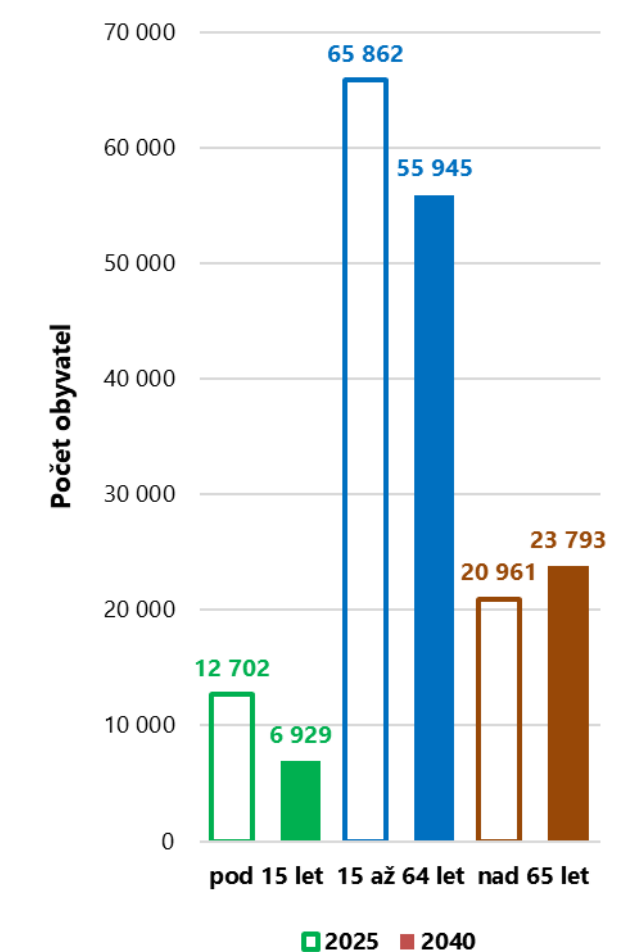
Zdroj: Vlastní zpracování, Magistrát města Ostravy, Úřad městského obvodu Ostrava-Jih (2024)

Graf 6: Věková pyramida obyvatel městského obvodu Ostrava-Jih pro roky 2025 a 2040 (realistická)

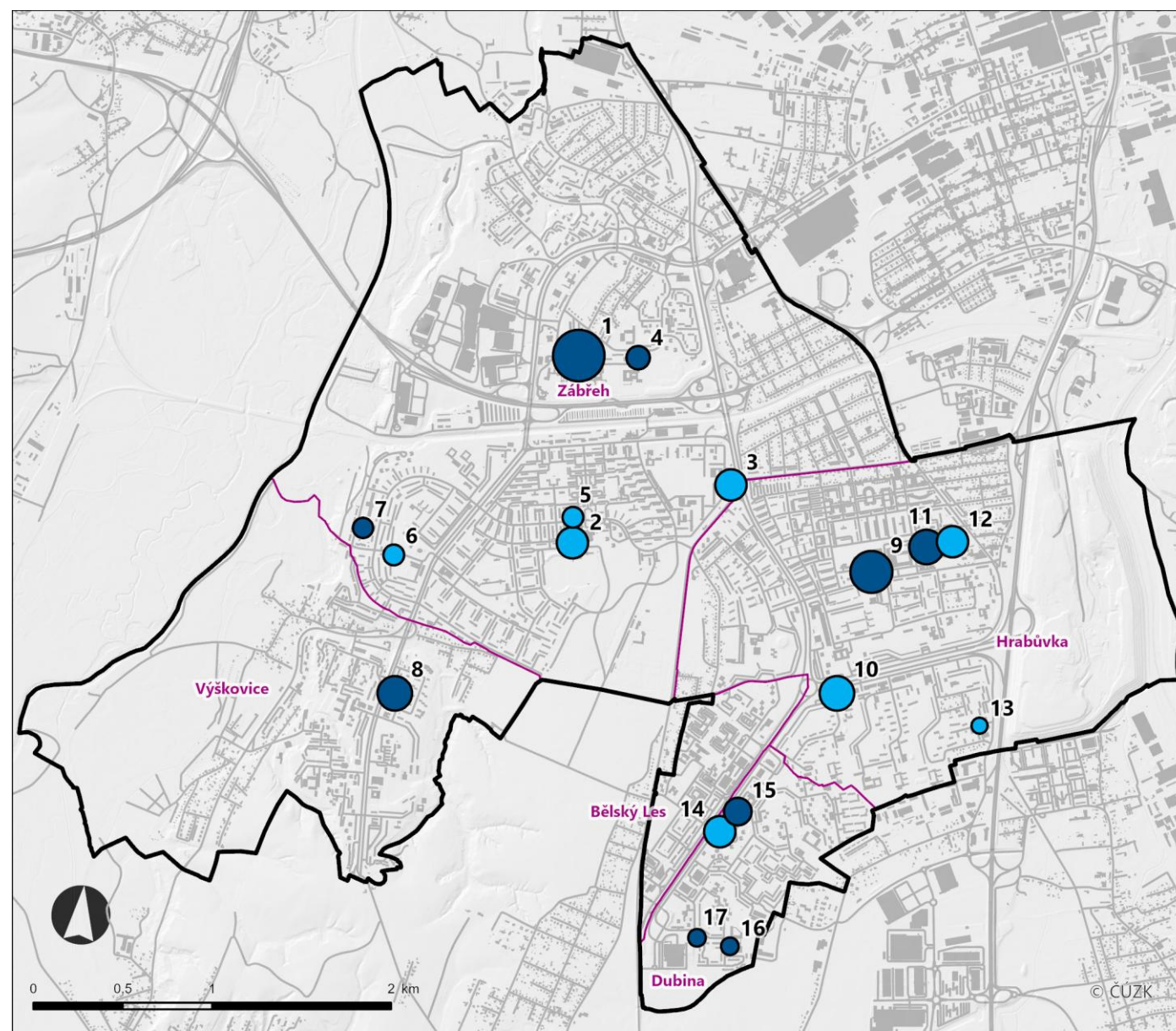


Zdroj: Vlastní zpracování, Magistrát města Ostravy, Úřad městského obvodu Ostrava-Jih (2024)

Graf 7: Srovnání počtu obyvatel mezi roky 2025 a 2040 (realistická)



Mapa 5: Plánovaná rezidenční výstavba v MOb Ostrava-Jih (2024)



Počet nových obyvatel



Období výstavby



Městský obvod Ostrava-Jih

Část městského obvodu

Souřadnicový systém: S-JTSK  
Zdroj dat: Magistrát města Ostravy,  
Úřad městského obvodu Ostrava-Jih (2024)



Zdroj: Vlastní zpracování, Magistrát města Ostravy, Úřad městského obvodu Ostrava-Jih (2024)

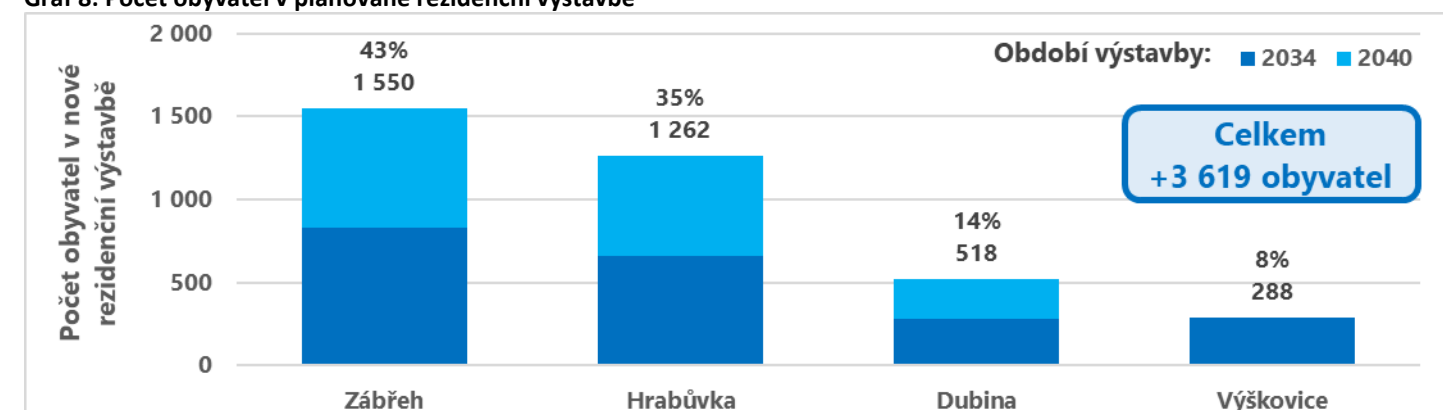
Plánovaná rezidenční výstavba do roku 2040 přinese městskému obvodu Ostrava-Jih očekávaný přírůstek více než 3 600 obyvatel, přičemž největší podíl nových rezidentů bude směřovat do Zábřehu (43 %) a Hrabůvky (35 %). Tyto lokality nabídnou největší počet nových bytových jednotek, což může podpořit stabilizaci populace a přilákání mladých rodin. Výstavba bude realizována v několika etapách, přičemž první projekty mají být dokončeny do roku 2034.

V Zábřehu bude postaveno nejvíce nových bytů, zejména v lokalitě Středoškolská. Hrabůvka bude těžit z výstavby mezi ulicemi Hasičská, Provaznická, kde se plánuje dohromady téměř 400 bytů s předpokládaným přírůstkem více než 900 obyvatel. Další rezidenční projekty vzniknou v Dubině a Výškovících, v Dubině se postaví 228 bytů pro přibližně 547 obyvatel, ve Výškovících pak 120 bytů pro 288 obyvatel. Tyto projekty mohou pomoci zmírnit negativní prognózané trendy poklesu populace a přispět k dlouhodobé demografické stabilizaci.

S ohledem na věkovou strukturu a demografické trendy je důležité, aby nová výstavba reflektovala potřeby různých věkových skupin. Plánované projekty zahrnují nejen rodinné bydlení, ale také menší byty pro seniory a mladé jednotlivce.

Strategické umístění nové výstavby a její vazba na dopravní dostupnost a občanskou vybavenost budou klíčovými pro úspěšnou realizaci. Důraz by měl být kladen na kvalitní veřejný prostor, propojení nových obytných zón s okolní infrastrukturou a vytvoření podmínek pro udržitelný rozvoj komunitního života. To zahrnuje nejen kvalitní architektonické řešení, ale také dostatečné plochy zeleně, rekreačních prostor a napojení na dopravní síť.

Graf 8: Počet obyvatel v plánované rezidenční výstavbě



Zdroj: Vlastní zpracování, Magistrát města Ostravy, Úřad městského obvodu Ostrava-Jih (2024)

Tabulka 6: Plánovaná rezidenční výstavba do roku 2040 v městském obvodu Ostrava-Jih

Označení v mapě	Název	Základní sídelní jednotka	Část obvodu	Termín realizace	Počet nových bytů	Počet obyvatel	z toho Počet dětí
1	Středoškolská	U Lípy	Zábřeh	do r. 2034	240	576	96
2	Svazácká	Gurtějova	Zábřeh	do r. 2040	100	240	40
3	Plzeňská	Internáty	Zábřeh	do r. 2040	100	240	40
4	Jugoslávská	U Lípy	Zábřeh	do r. 2034	60	144	24
5	Čujkovova	Gurtějova	Zábřeh	do r. 2040	50	120	20
6	Kotlářova	Volgogradská-sever	Zábřeh	do r. 2040	50	120	20
7	Petruškova (Rezidence Petruškova)	Volgogradská-sever	Zábřeh	do r. 2034	46	110	18
8	Staňkova	Výškovice-východ	Výškovice	do r. 2034	120	288	48
9	Hasičská (Viladomy)	Dvouletky	Hrabůvka	do r. 2034	170	408	68
10	Tlapáková	Františka Hajdy	Hrabůvka	do r. 2040	120	288	48
11	HasičskáxProvaznická (Amáta)	Jubilejní kolonie	Hrabůvka	do r. 2034	106	254	42
12	Provaznická	Jubilejní kolonie	Hrabůvka	do r. 2040	100	240	40
13	Oráčova	Mjr. Nováka	Hrabůvka	do r. 2040	30	72	12
14	Horní	Václava Jiříkovského	Dubina	do r. 2040	100	240	40
15	Antonína Poledníka	Václava Jiříkovského	Dubina	do r. 2034	80	192	32
16	Františka Formana	Františka Formana	Dubina	do r. 2034	36	86	14
17	Františka Formana	Františka Formana	Dubina	do r. 2040	12	29	5
<b>Celkem</b>					<b>1 520</b>	<b>3 648</b>	<b>608</b>

Zdroj: Vlastní zpracování, Magistrát města Ostravy, Úřad městského obvodu Ostrava-Jih (2024)

### 3. ANALÝZA ŠKOLSKÝCH ZAŘÍZENÍ NA ÚZEMÍ MĚSTSKÉHO OBVODU OSTRAVA-JIH

V městském obvodu Ostrava-Jih je 35 MŠ a 24 ZŠ, městský obvod je pak zřizovatelem 29 MŠ a 16 ZŠ. Celková kapacita MŠ je 3,8 tis. dětí, u ZŠ pak 11,3 tis. žáků. Většinu vzdělávacích zařízení zřizuje městský **obvod Ostrava-Jih, který pokrývá 95,3 % kapacity MŠ a 91,2 % kapacity ZŠ.** Soukromé školy mají menší podíl, konkrétně 4,7 % u MŠ i ZŠ.

Největšími školami jsou ZŠ Kosmonautů u sportovního stadionu Zábřeh, kterou navštěvuje 888 žáků, ZŠ Dr. Emílie Lukášové a Klegova v Hrabůvce (624), ZŠ Horymírova ve Starém Zábřehu (618), ZŠ Dvorského v části Bělský Les (576) a ZŠ Mitušova (518) v západní části Hrabůvky u Bělského lesa. Těchto pět škol navštěvuje 44 % žáků.

Většinu MŠ navštěvuje mezi 100–160 dětmi. Na rozdíl od základních škol jsou kapacity MŠ rozloženy rovnoměrněji – pět největších MŠ pojme přibližně 25 % všech dětí v mateřských školách.

Tabulka 7: Počet a kapacita ZŠ a MŠ na území MOB Ostrava-Jih

Zřizovatel	Počet škol			Kapacita škol dle rejstříku		
	ZŠ	MŠ	Celkem	ZŠ	MŠ	Celkem
MOB Ostrava-Jih	16	29	45	10 257	3 579	13 836
Soukromý	6	6	12	526	175	813
MSK	2		2	468		468
<b>Celkem</b>	<b>24</b>	<b>35</b>	<b>59</b>	<b>11 251</b>	<b>3 754</b>	<b>15 117</b>

Zdroj: Vlastní zpracování, ÚMOB Ostrava-Jih (2025), MŠMT, Školský rejstřík (2025)

Tabulka 8: ZŠ na území městského obvodu Ostrava-Jih, zřízené MOB Ostrava-Jih

#	Název	Počet žáků*	Stavební kapacita	Obsazenost	Počet žáků na třídu	Strana
1	ZŠ Kosmonautů	888	1 200	74,0 %	19,3	13
2	ZŠ Lukášové a Klegova	624	800	78,0 %	21,5	14
3	ZŠ Horymírova	618	670	92,2 %	21,3	15
4	ZŠ Dvorského	576	840	68,6 %	20,6	16
5	ZŠ Mitušova	518	650	79,7 %	20,7	17
6	ZŠ Formana	445	750	59,3 %	18,5	18
7	ZŠ Provaznická	444	500	88,8 %	19,3	19
8	ZŠ Volgogradská	408	630	64,8 %	21,5	20
9	ZŠ Krestova	402	560	71,8 %	20,1	21
10	ZŠ Kučery	371	540	68,7 %	20,6	22
11	ZŠ Srbská	367	540	68,0 %	20,4	23
12	ZŠ Košaře	365	500	73,0 %	19,2	24
13	ZŠ Šeříková	358	600	59,7 %	19,9	25
14	ZŠ Březinova	335	487	68,8 %	19,7	26
15	ZŠ Chrjukinova	313	540	58,0 %	15,7	27
16	ZŠ Jugoslávská	232	450	51,6 %	15,5	28
<b>Celkem</b>		<b>7 264</b>	<b>10 257</b>	<b>70,8 %</b>	<b>19,7</b>	

Zdroj: Vlastní zpracování, ÚMOB Ostrava-Jih (2025), MŠMT, Školský rejstřík (2025)

\* Prosinec 2024

Tabulka 9: MŠ na území městského obvodu Ostrava-Jih, zřízené MOB Ostrava-Jih

#	Název	Počet žáků*	Stavební kapacita	Obsazenost	Strana
1	MŠ Formana	160	220	72,7 %	29
2	MŠ Adamusova	147	179	82,1 %	30
3	MŠ Rezkova (Horymírova)	140	140	100,0 %	31
4	MŠ Dvorského	137	168	81,5 %	32
5	MŠ Kučery	131	168	78,0 %	33
6	MŠ Mitušova 6	131	157	83,4 %	34
7	MŠ Lumumby 25 (Kosmonautů)	124	140	88,6 %	35
8	MŠ Staňkova	123	154	79,9 %	36
9	MŠ Předškolní (Šeříková)	121	156	77,6 %	37
10	MŠ Mjr. Nováka (Krestova)	121	126	96,0 %	38
11	MŠ Mitušova 90	120	143	83,9 %	39
12	MŠ Srbská (Staňkova)	108	136	79,4 %	40
13	MŠ Výškovická (Volgogradská)	105	140	75,0 %	41
14	MŠ Maluchy 13 (Gavlese)	103	135	76,3 %	42
15	MŠ Gavlese	103	135	76,3 %	43
16	MŠ Klegova (Adamusova)	96	117	82,1 %	44
17	MŠ Lumumby 14 (Kosmonautů)	95	108	88,0 %	45
18	MŠ Maluchy 105 (Košaře)	95	104	91,3 %	46
19	MŠ Volgogradská	92	96	95,8 %	47
20	MŠ Gurtjevova (Volgogradská)	78	96	81,3 %	48
21	MŠ Za školou	76	94	80,9 %	49
22	MŠ Tylova (Za školou)	76	94	80,9 %	50
23	MŠ Tarnavova (Za školou)	75	94	79,8 %	51
24	MŠ Herrmanna (Krestova)	75	78	96,2 %	52
25	MŠ Mitušova (Harmonie)	73	84	86,9 %	53
26	MŠ U Zámku (Za školou)	59	73	80,8 %	54
27	MŠ Šponarova (Harmonie)	56	84	66,7 %	55
28	MŠ Harmonie	52	84	61,9 %	56
29	MŠ Mozartova (Březinova)	38	60	63,3 %	57
<b>Celkem</b>		<b>2 910</b>	<b>2 910</b>	<b>3 563</b>	

Zdroj: Vlastní zpracování, ÚMOB Ostrava-Jih (2016)

\* Prosinec 2024

Pozn. V závorce je uvedena kmenová škola.

## ŠKOLY V OSTRAVĚ-JIHU

ZŘÍZENÉ MĚSTSKÝM OBVODEM OSTRAVA-JIH

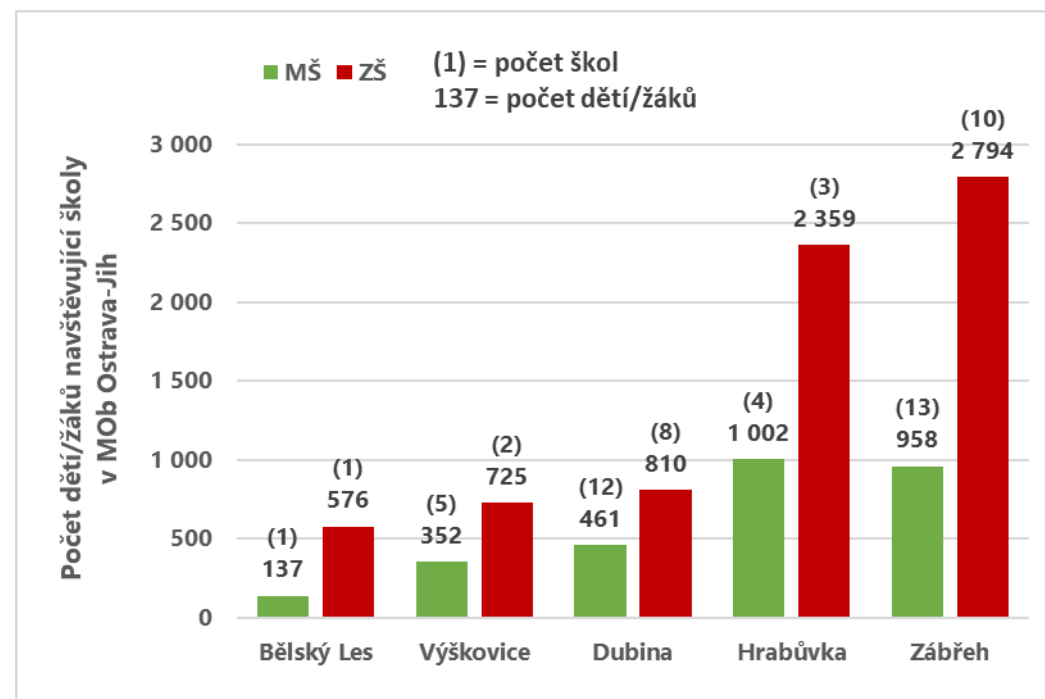
NAVŠTEVUJE 10,2 TIS. DĚTÍ

16x ZŠ: 7,3 TIS. 29x MŠ: 2,9 TIS.

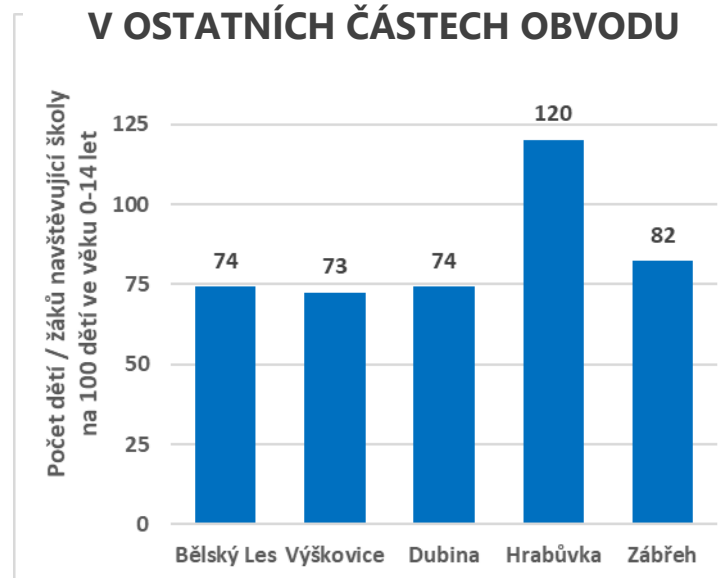
DALŠÍ KAPACITA (900 DĚTÍ):

2x ZŠ ZŘIZOVANÉ KRAJEM: 468 DĚTÍ

SOUKROMÉ 6x ZŠ: 526 DĚTÍ 6x MŠ: 175 DĚTÍ



### V HRABŮVCE JE POMĚR DĚTÍ, KTERÉ NAVŠTEVUJÍ ZDEJŠÍ K ŠKOLY K DĚTEM, KTERÉ ZDE BYDLÍ, VYŠŠÍ NEŽ V OSTATNÍCH ČÁSTECH OBVODU





## 4. ZÁVĚRY A DOPORUČENÍ

### Shrnutí hlavních zjištění

Demografická analýza a prognóza vývoje městského obvodu Ostrava-Jih do roku 2040 poukazují na pokračující úbytek obyvatelstva a stárnutí populace. Nejvýraznější změny lze očekávat v poklesu ekonomicky aktivní populace o 9 000 osob, úbytku dětské populace o 5 700 osob a nárůstu seniorů o 3 200 osob, což bude mít zásadní vliv na městské plánování, veřejné služby a infrastrukturu. Pokles dětské populace o 30 % znamená nejen snižující se počet žáků v mateřských a základních školách, ale i postupné oslabování generační obměny, což bude mít dlouhodobé důsledky pro pracovní trh a sociální stabilitu obvodu.

Úbytek dětí se nejvýrazněji projeví v Dubině a Výškovicích, kde se očekává nejrychlejší demografické stárnutí. Tento trend ovlivní nejen školskou infrastrukturu, ale i potřebu investic do volnočasových aktivit a přizpůsobení veřejných prostranství mladým rodinám. Vývoj ukazuje na nezbytnost dlouhodobé strategie zaměřené na podporu rodinné politiky a vytváření podmínek pro stabilizaci mladých obyvatel v obvodu.

Dalším důležitým aspektem je dopad na místní ekonomiku a městské služby. S nižším počtem dětí se bude snižovat poptávka po školských zařízeních, což může vést k nutnosti jejich slučování nebo přeměny na jiný typ využití. Na druhé straně je možné využít tuto situaci k zavedení kvalitnějšího vzdělávání s menšími třídami a individuálním přístupem ke studentům, čímž by se zvýšila celková úroveň školství v obvodu.

Plánovaná rezidenční výstavba do roku 2040 představuje klíčovou součást strategie pro stabilizaci populace v městském obvodu Ostrava-Jih. Očekává se vznik více než 3 600 nových bytů v různých lokalitách, přičemž největší podíl nové výstavby bude soustředěn v Zábřehu a Hrabůvce. Tato výstavba nabídne atraktivní bydlení nejen pro mladé rodiny, ale i pro seniory, čímž se podpoří mezigenerační soudržnost a rovnováha mezi jednotlivými věkovými skupinami.

Vizí Ostravy-Jihu je stát se nejatraktivnějším místem pro bydlení v celé Ostravě, a to prostřednictvím budování moderní infrastruktury, kvalitního veřejného prostoru a široké nabídky služeb pro všechny generace. Strategické investice do moderní infrastruktury, kvalitního veřejného prostoru, bezpečnosti a široké nabídky služeb mohou přispět k tomu, že se tento obvod stane preferovanou lokalitou pro všechny generace. Kromě rezidenční výstavby je důležité klást důraz na rozvoj a optimalizaci školských zařízení, zdravotní péče a volnočasových aktivit, které zvýší celkovou kvalitu života v obvodu. Efektivní využití dostupných zdrojů a zapojení občanů do plánovacích procesů posílí komunitní identitu a dlouhodobou udržitelnost městského rozvoje.

### Klíčové výzvy

- **Pokles ekonomicky aktivní populace:** Očekávaný úbytek 9 000 osob ve věkové skupině 15–64 let povede k většímu tlaku na trh práce a udržitelnost veřejných financí.
- **Stárnutí obyvatelstva:** Nárůst seniorů o 3 200 osob vyvolá zvýšené nároky na zdravotní a sociální služby.
- **Pokles počtu dětí:** Úbytek 5 700 dětí bude mít dopad na školství a související infrastrukturu.
- **Nejednotný demografický vývoj v jednotlivých částech obvodu:** Největší pokles počtu obyvatel se očekává v Dubině, zatímco Zábřeh bude mít relativně stabilní demografický vývoj.

### Doporučená opatření

#### 1. Podpora populační stability a prorodinné politiky

- Zlepšení dostupnosti bydlení pro mladé rodiny a jednotlivce.
- Dlouhodobá komunikační strategie propagující Ostravu-Jih jako atraktivní lokalitu pro rodinný život.
- Podpora komunitního života a veřejného prostoru zvyšující kvalitu života.

#### 2. Přizpůsobení infrastruktury demografickému vývoji

- Postupná adaptace školské infrastruktury na klesající počet dětí.
- Posílení kapacit zdravotnických a sociálních služeb pro rostoucí počet seniorů.
- Zlepšení bezbariérovosti veřejných prostor a budov.

#### 3. Dynamický rozvoj rezidenčních lokalit a péče o veřejný prostor

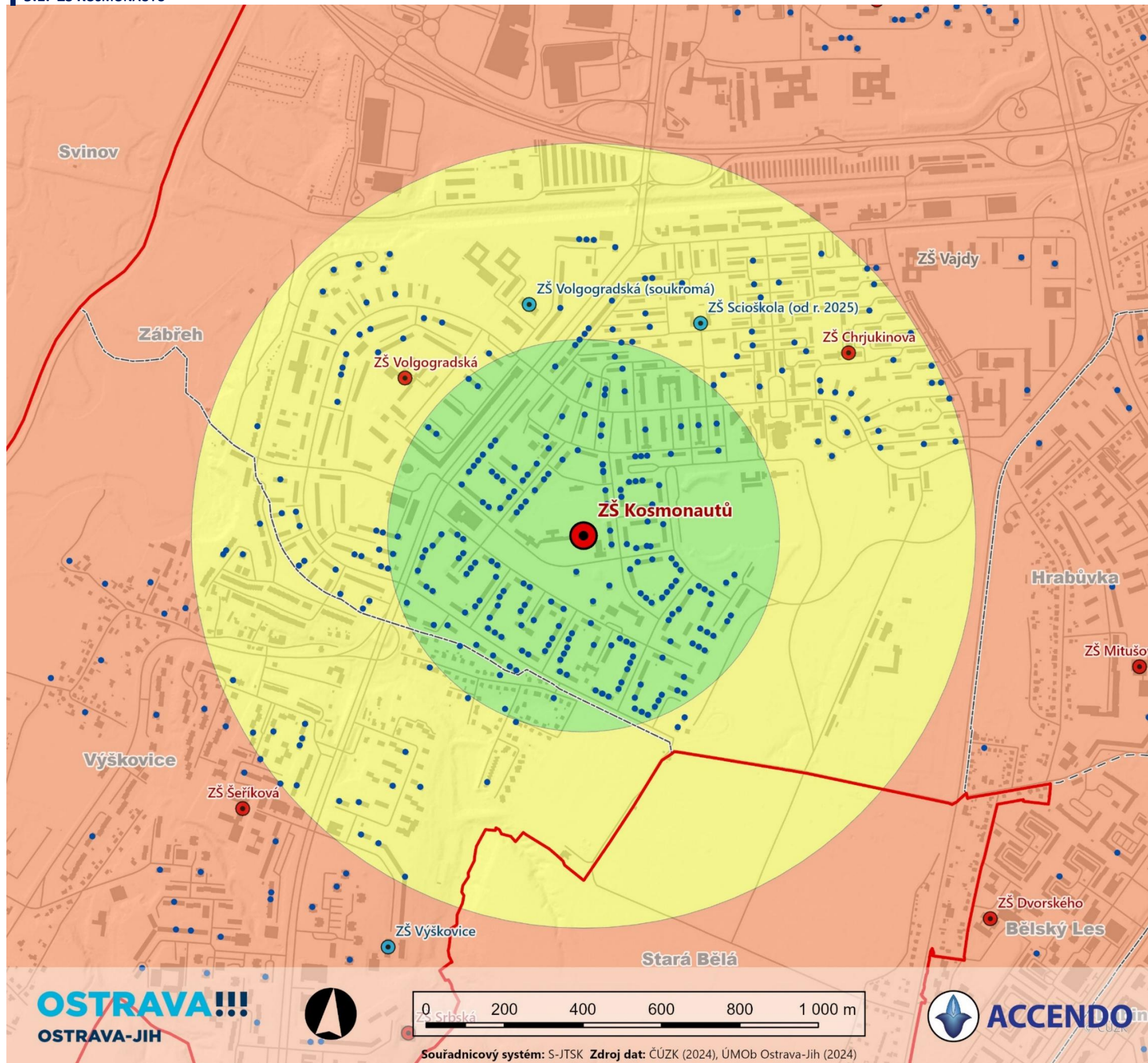
- Strategická podpora výstavby bytů v klíčových lokalitách s ohledem na demografické potřeby.
- Efektivní napojení nové výstavby na dopravní a občanskou infrastrukturu.
- Podpora a udržování kvalitního a bezpečného veřejného prostoru jako nástroje pro zlepšení kvality života a posílení komunitní identity.

### Závěr

Budoucí vývoj Ostravy-Jih bude záviset na efektivním propojení prorodinné politiky, dostupného bydlení a udržitelných sociálních služeb. Realizace navržených opatření pomůže zmírnit negativní demografické trendy a zajistit stabilní rozvoj obvodu v dlouhodobém horizontu.

## 5. PŘÍLOHA Č.1 – DOSTUPNOST ZÁKLADNÍCH ŠKOL

### 5.1. ZŠ KOSMONAUTŮ



#### Administrativní členění

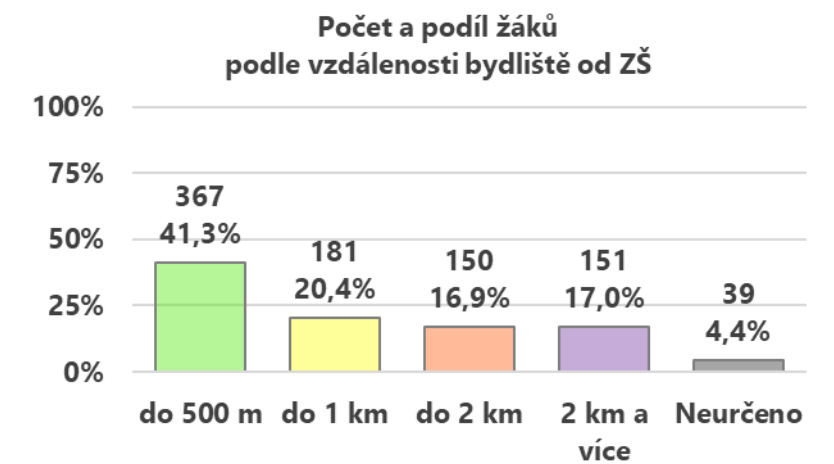
- Městský obvod Ostrava-Jih
- Část městského obvodu Ostravy

#### Základní školy

- ZŠ Kosmonautů
- Ostrava-Jih
- Soukromý
- ▲ Soukromý (pobočka)

#### Vzdálenost od školy

- do 500 m
- do 1 km
- do 2 km
- Bydliště žáka



Bydliště žáka		Počet žáků	Podíl žáků
Místo bydliště	MOb Ostrava-Jih	756	85,1%
	Ostatní MOb Ostravy	62	7,0%
	Jiná obec	31	3,5%
	Neurčeno	39	4,4%
Vzdálenost od ZŠ	do 500 m	367	41,3%
	do 1 km	181	20,4%
	do 2 km	150	16,9%
	2 km a více	151	17,0%
	Neurčeno	39	4,4%
<b>Celkem žáků</b>		<b>888</b>	<b>100%</b>

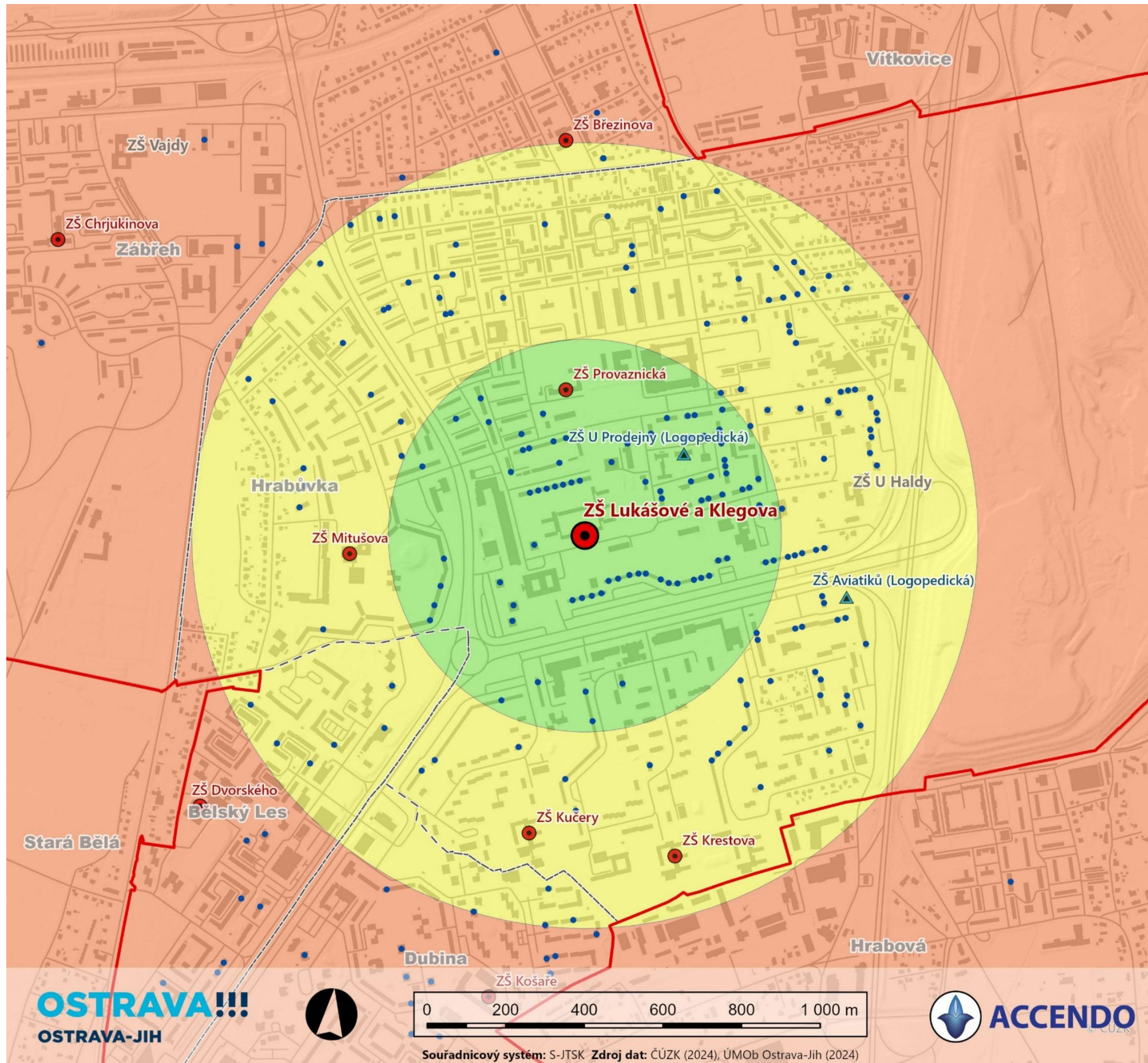
**OSTRAVA!!!**  
OSTRAVA-JIH



0 200 400 600 800 1 000 m

Souřadnicový systém: S-JTSK Zdroj dat: ČÚZK (2024), ÚMOB Ostrava-Jih (2024)





**Administrativní členění**

- Městský obvod Ostrava-Jih
- Část městského obvodu Ostravy

**Základní školy**

- ZŠ Lukášové a Klegova

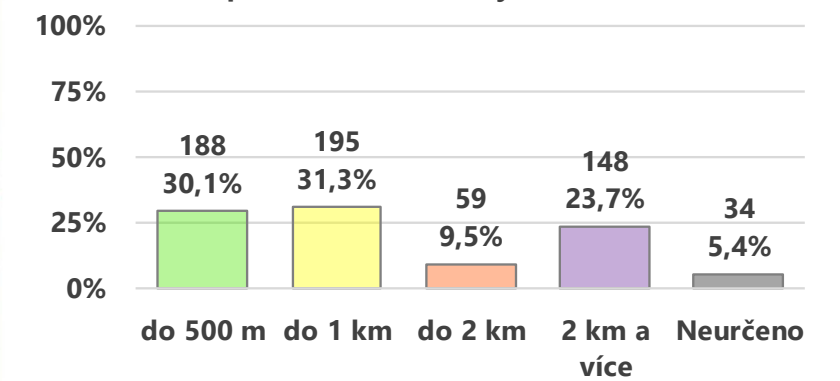
**Ostatní ZŠ dle zřivovatele**

- Ostrava-Jih
- Soukromý
- ▲ Soukromý (pobočka)

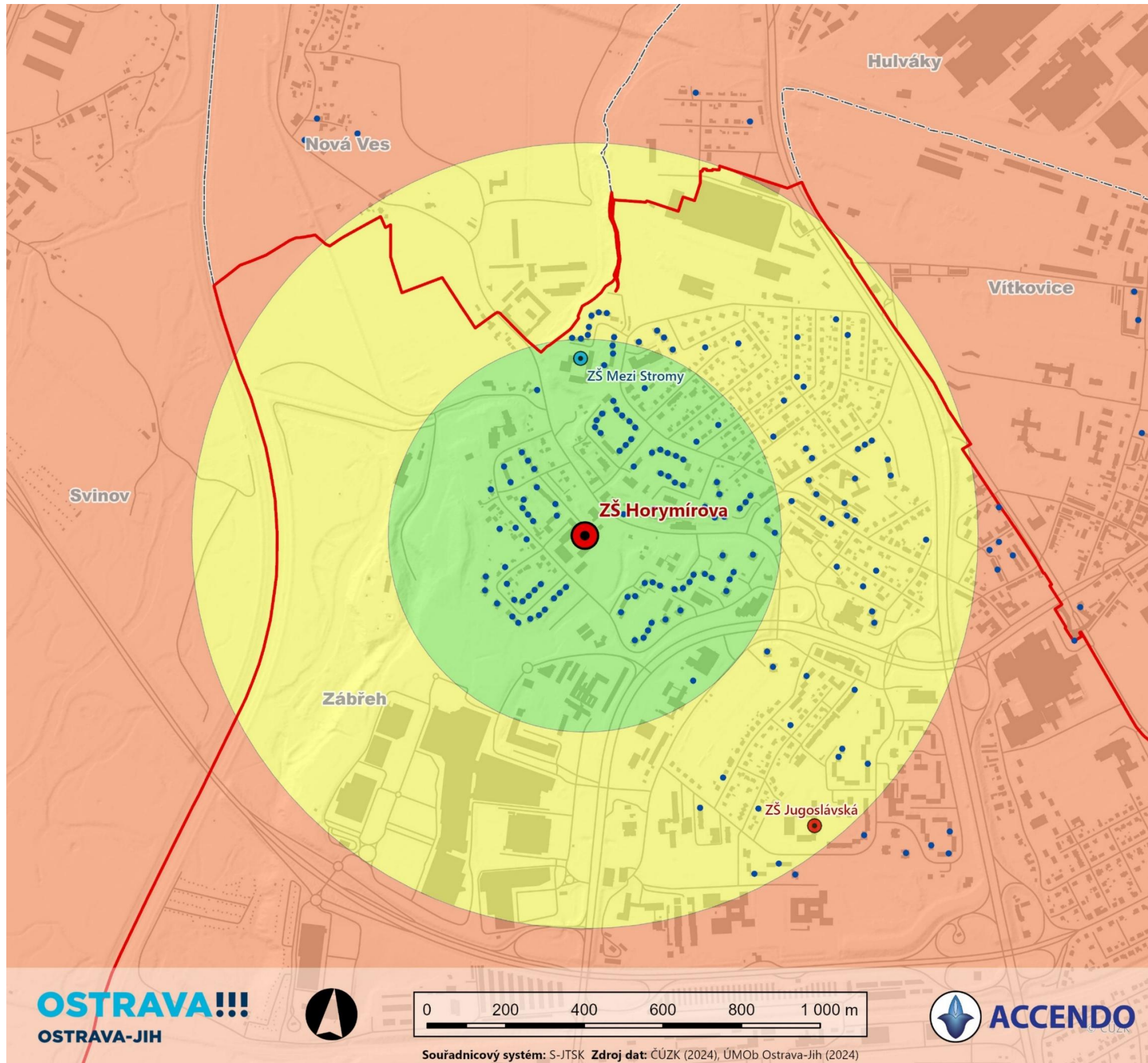
**Vzdálenost od školy**

- do 500 m
- do 1 km
- do 2 km
- Bydliště žáka

**Počet a podíl žáků podle vzdálenosti bydliště od ZŠ**



Bydliště žáka		Počet žáků	Podíl žáků
Místo bydliště	MOb Ostrava-Jih	465	74,5%
	Ostatní MOb Ostravy	88	14,1%
	Jiná obec	37	5,9%
	Neurčeno	34	5,4%
Vzdálenost od ZŠ	do 500 m	188	30,1%
	do 1 km	195	31,3%
	do 2 km	59	9,5%
	2 km a více	148	23,7%
	Neurčeno	34	5,4%
<b>Celkem žáků</b>		<b>624</b>	<b>100%</b>



**Administrativní členění**

- Městský obvod Ostrava-Jih
- Část městského obvodu Ostravy

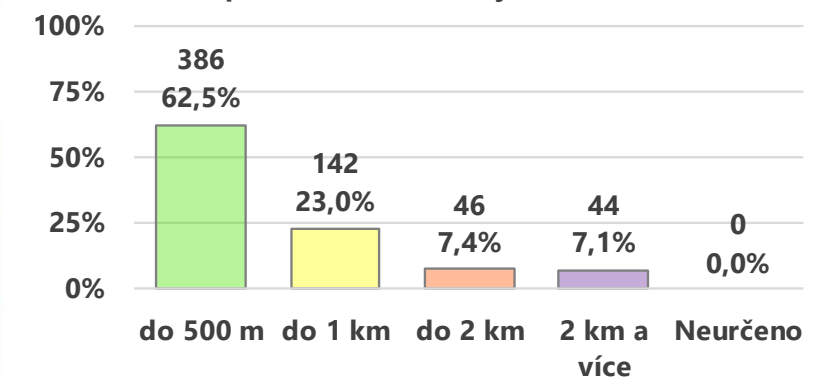
**Základní školy**

- ZŠ Horymírova
- Ostatní ZŠ dle zřivovatele**
- Ostrava-Jih
- Soukromý
- ▲ Soukromý (pobočka)

**Vzdálenost od školy**

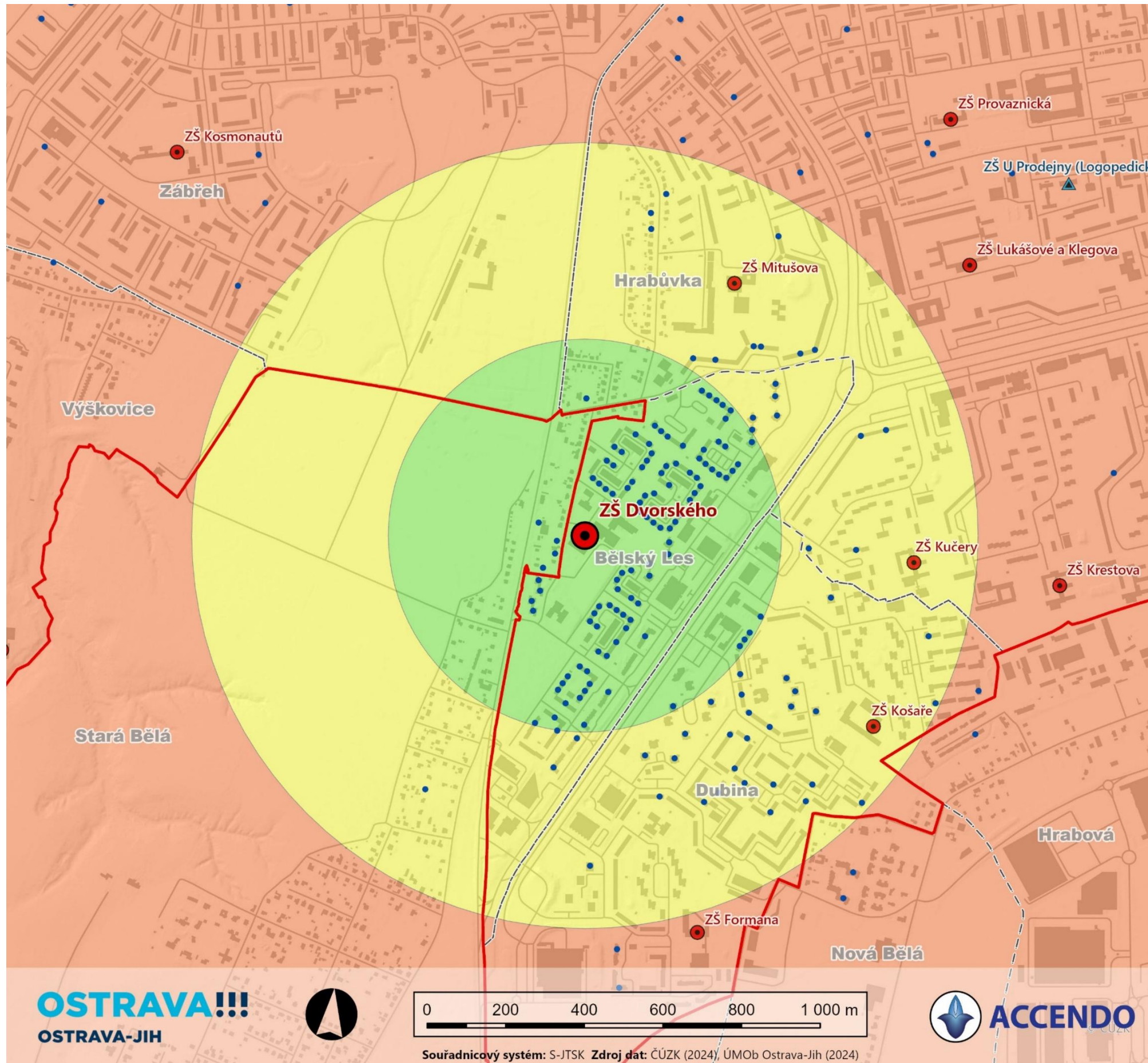
- do 500 m
- do 1 km
- do 2 km
- Bydliště žáka

**Počet a podíl žáků podle vzdálenosti bydliště od ZŠ**



Bydliště žáka		Počet žáků	Podíl žáků
Místo bydliště	MOb Ostrava-Jih	567	91,7%
	Ostatní MOb Ostravy	44	7,1%
	Jiná obec	7	1,1%
	Neurčeno	0	0,0%
Vzdálenost od ZŠ	do 500 m	386	62,5%
	do 1 km	142	23,0%
	do 2 km	46	7,4%
	2 km a více	44	7,1%
	Neurčeno	0	0,0%
<b>Celkem žáků</b>		<b>617</b>	<b>100%</b>





**Administrativní členění**

- Městský obvod Ostrava-Jih
- Část městského obvodu Ostravy

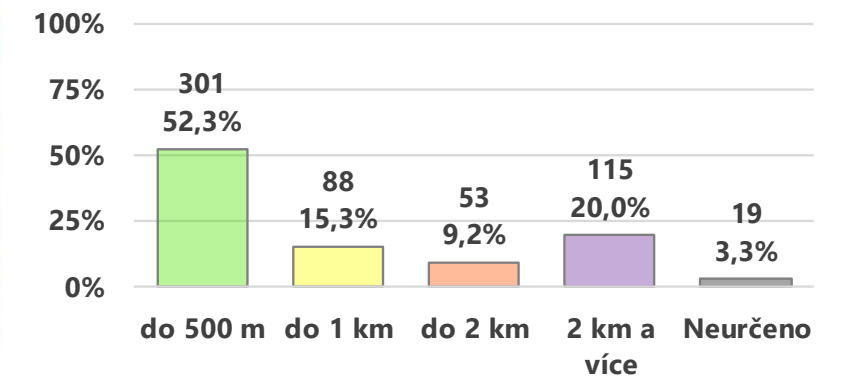
**Základní školy**

- ZŠ Dvorského
- Ostatní ZŠ dle zřivovatele**
- Ostrava-Jih
- Soukromý
- ▲ Soukromý (pobočka)

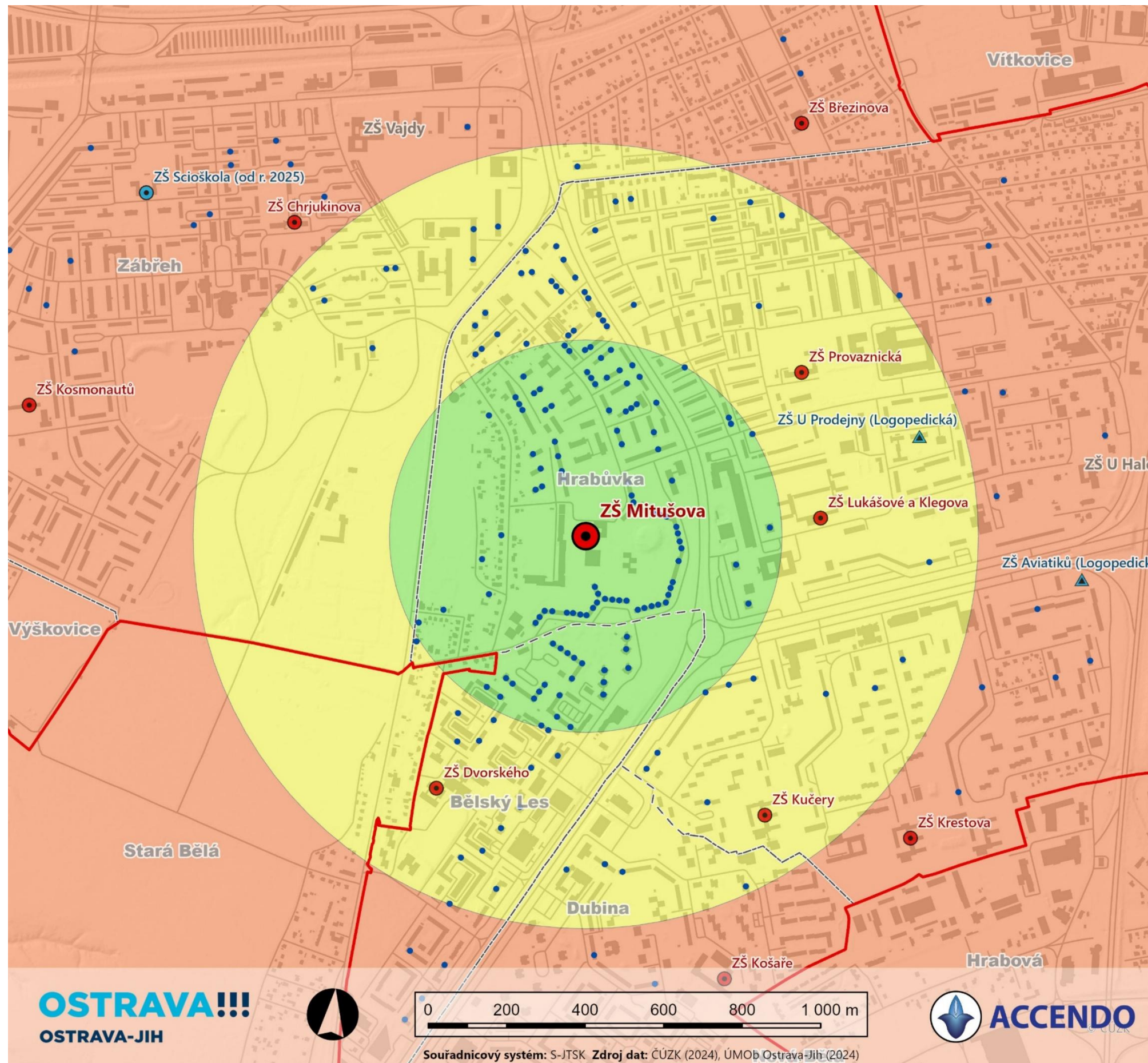
**Vzdálenost od školy**

- do 500 m
- do 1 km
- do 2 km
- Bydliště žáka

**Počet a podíl žáků podle vzdálenosti bydliště od ZŠ**



Bydliště žáka		Počet žáků	Podíl žáků
Místo bydliště	MOb Ostrava-Jih	456	79,2%
	Ostatní MOb Ostravy	49	8,5%
	Jiná obec	52	9,0%
	Neurčeno	19	3,3%
Vzdálenost od ZŠ	do 500 m	301	52,3%
	do 1 km	88	15,3%
	do 2 km	53	9,2%
	2 km a více	115	20,0%
	Neurčeno	19	3,3%
<b>Celkem žáků</b>		<b>576</b>	<b>100%</b>



**Administrativní členění**

- Městský obvod Ostrava-Jih
- Část městského obvodu Ostravy

**Základní školy**

- ZŠ Mitušova

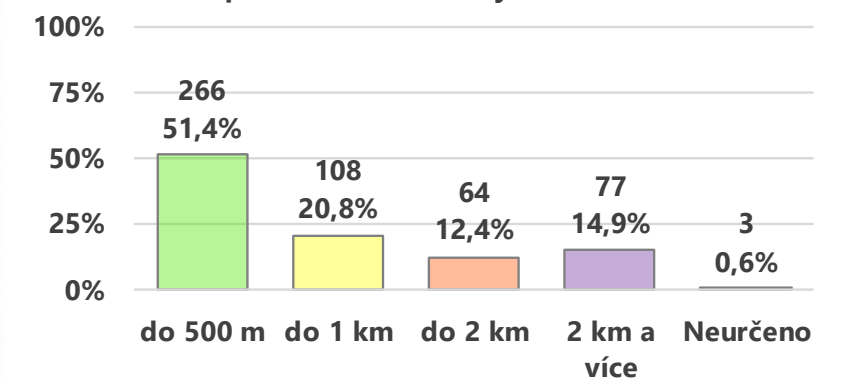
**Ostatní ZŠ dle zřivovatele**

- Ostrava-Jih
- Soukromý
- ▲ Soukromý (pobočka)

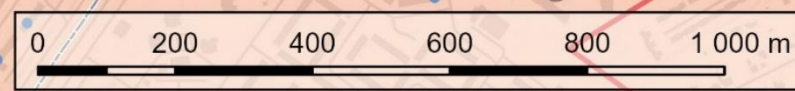
**Vzdálenost od školy**

- do 500 m
- do 1 km
- do 2 km
- Bydliště žáka

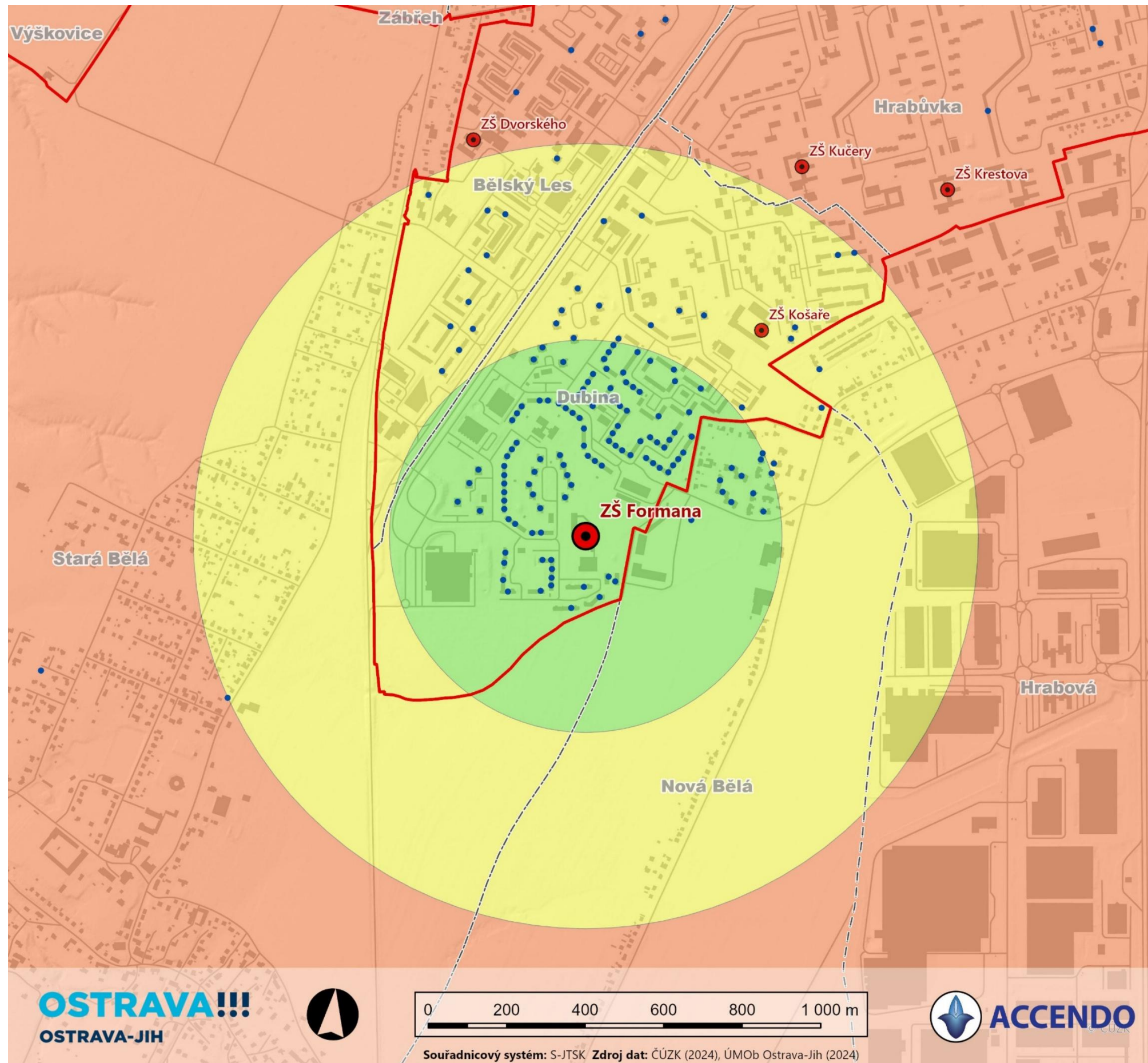
**Počet a podíl žáků podle vzdálenosti bydliště od ZŠ**



Bydliště žáka		Počet žáků	Podíl žáků
Místo bydliště	MOb Ostrava-Jih	447	86,3%
	Ostatní MOb Ostravy	42	8,1%
	Jiná obec	26	5,0%
	Neurčeno	3	0,6%
Vzdálenost od ZŠ	do 500 m	266	51,4%
	do 1 km	108	20,8%
	do 2 km	64	12,4%
	2 km a více	77	14,9%
	Neurčeno	3	0,6%
<b>Celkem žáků</b>		<b>518</b>	<b>100%</b>



Souřadnicový systém: S-JTSK Zdroj dat: ČÚZK (2024), ÚMOB Ostrava-Jih (2024)



**Administrativní členění**

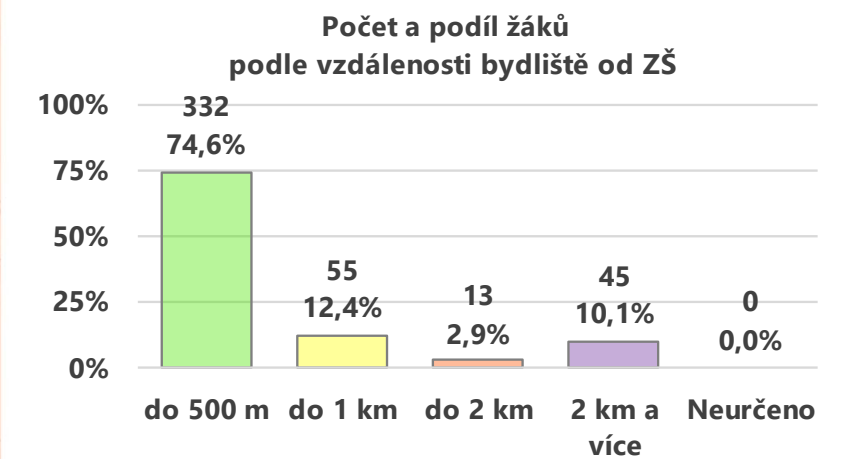
- Městský obvod Ostrava-Jih
- Část městského obvodu Ostravy

**Základní školy**

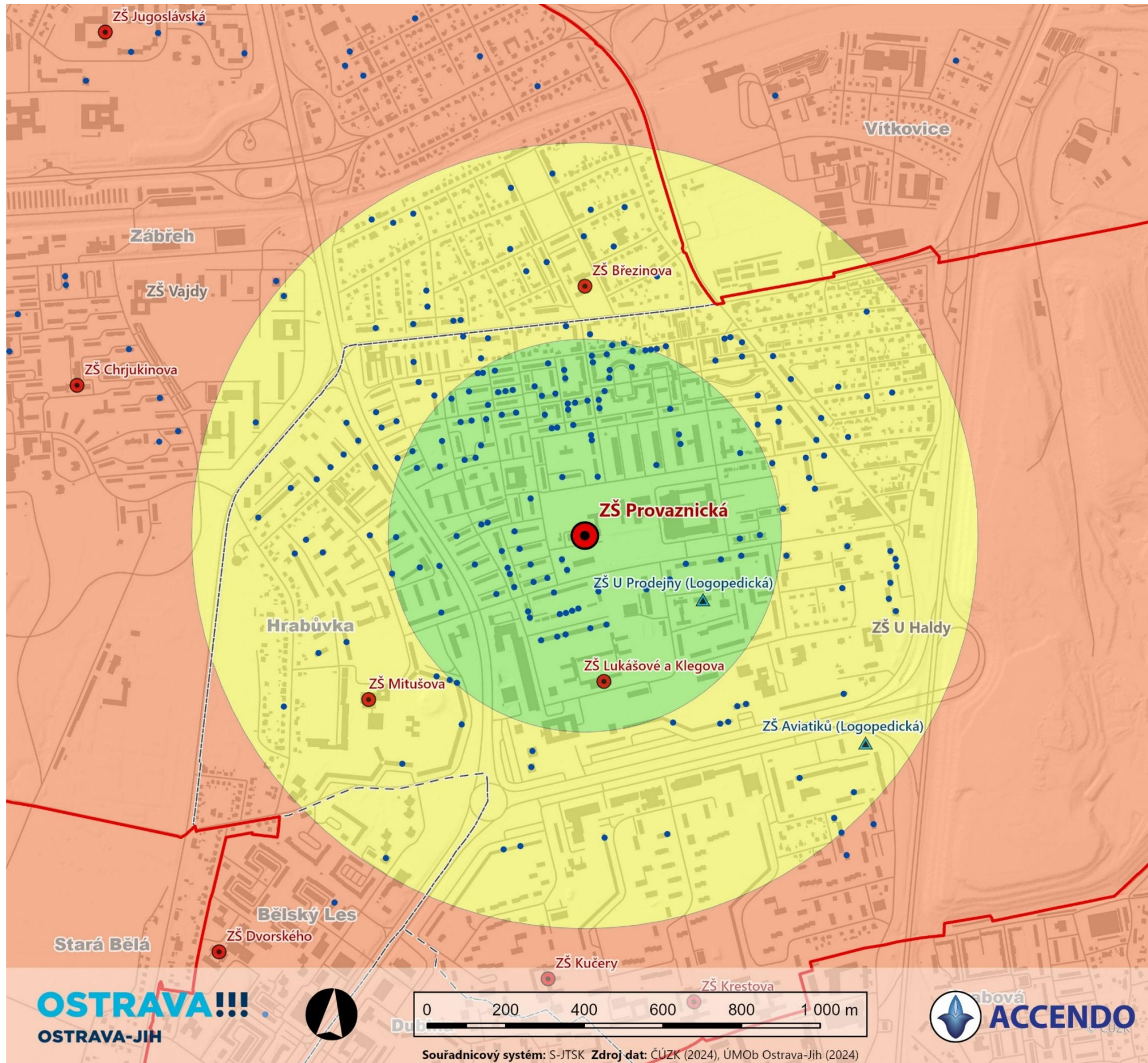
- ZŠ Formana
- Ostatní ZŠ dle zřivovatele**
- Ostrava-Jih
- Soukromý
- ▲ Soukromý (pobočka)

**Vzdálenost od školy**

- do 500 m
- do 1 km
- do 2 km
- Bydliště žáka



Bydliště žáka		Počet žáků	Podíl žáků
Místo bydliště	MOb Ostrava-Jih	392	88,1%
	Ostatní MOb Ostravy	43	9,7%
	Jiná obec	10	2,2%
	Neurčeno	0	0,0%
Vzdálenost od ZŠ	do 500 m	332	74,6%
	do 1 km	55	12,4%
	do 2 km	13	2,9%
	2 km a více	45	10,1%
	Neurčeno	0	0,0%
<b>Celkem žáků</b>		<b>445</b>	<b>100%</b>



**Administrativní členění**

- Městský obvod Ostrava-Jih
- Část městského obvodu Ostravy

**Základní školy**

- ZŠ Provoznická

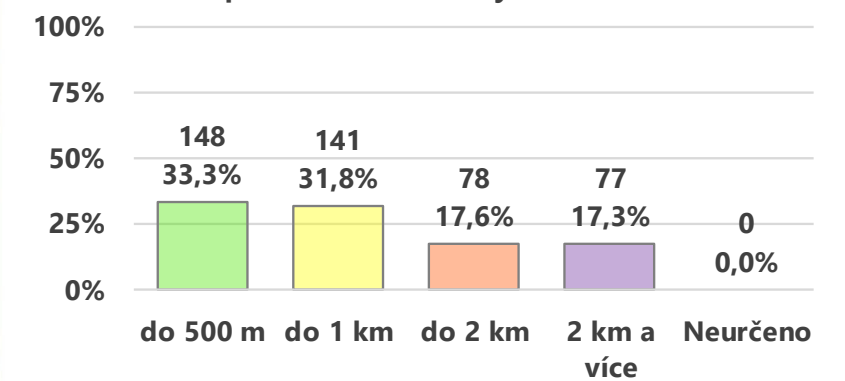
**Ostatní ZŠ dle zřivovatele**

- Ostrava-Jih
- Soukromý
- ▲ Soukromý (pobočka)

**Vzdálenost od školy**

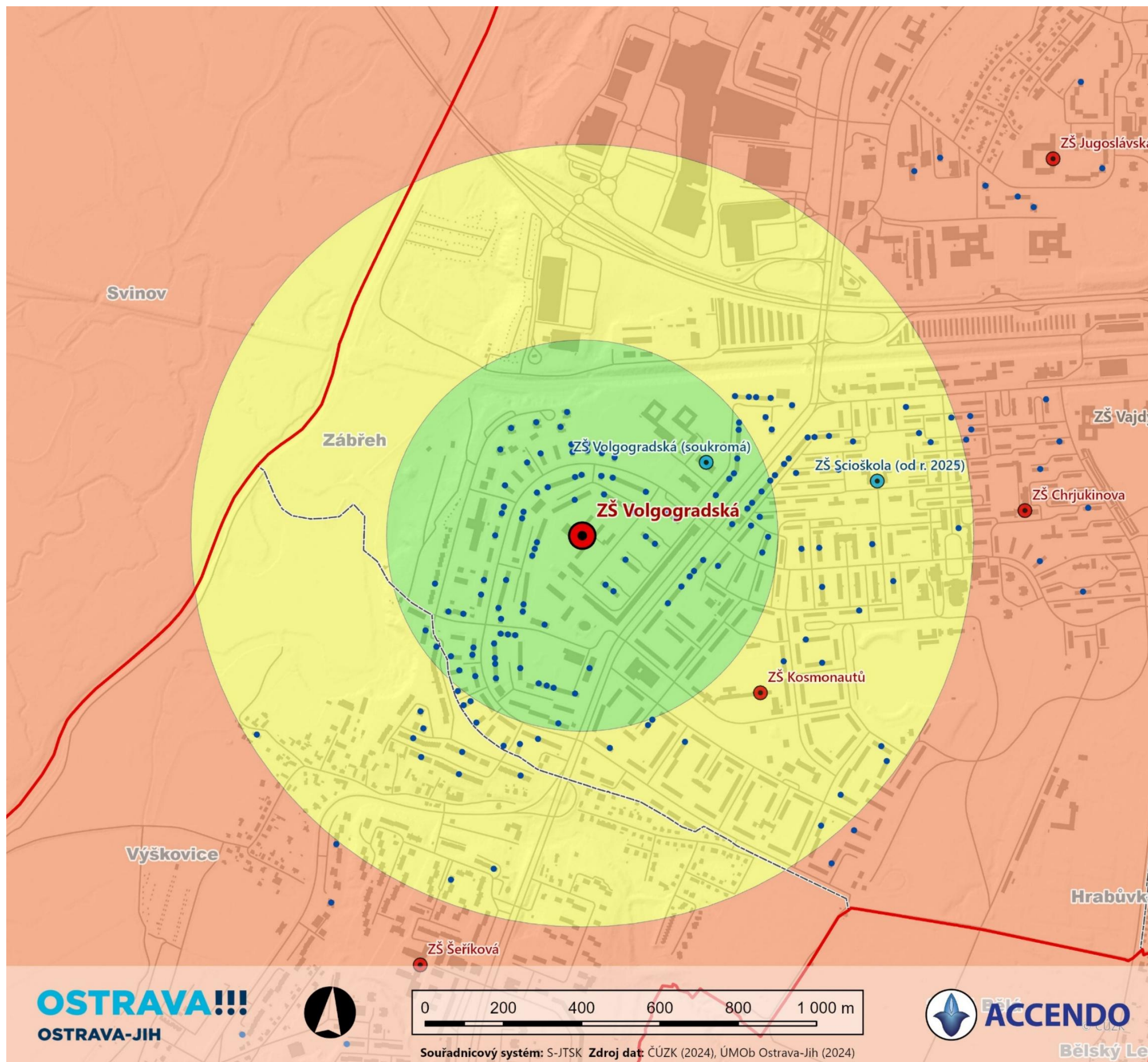
- do 500 m
- do 1 km
- do 2 km
- Bydliště žáka

**Počet a podíl žáků podle vzdálenosti bydliště od ZŠ**



Bydliště žáka		Počet žáků	Podíl žáků
Místo bydliště	MOb Ostrava-Jih	381	85,8%
	Ostatní MOb Ostravy	51	11,5%
	Jiná obec	12	2,7%
	Neurčeno	0	0,0%
Vzdálenost od ZŠ	do 500 m	148	33,3%
	do 1 km	141	31,8%
	do 2 km	78	17,6%
	2 km a více	77	17,3%
	Neurčeno	0	0,0%
<b>Celkem žáků</b>		<b>444</b>	<b>100%</b>





**Administrativní členění**

- Městský obvod Ostrava-Jih
- Část městského obvodu Ostravy

**Základní školy**

- ZŠ Volgogradská

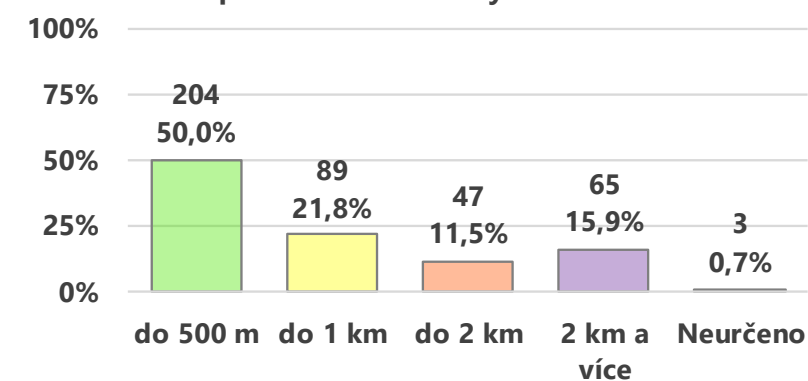
**Ostatní ZŠ dle zřivovatele**

- Ostrava-Jih
- Soukromý
- ▲ Soukromý (pobočka)

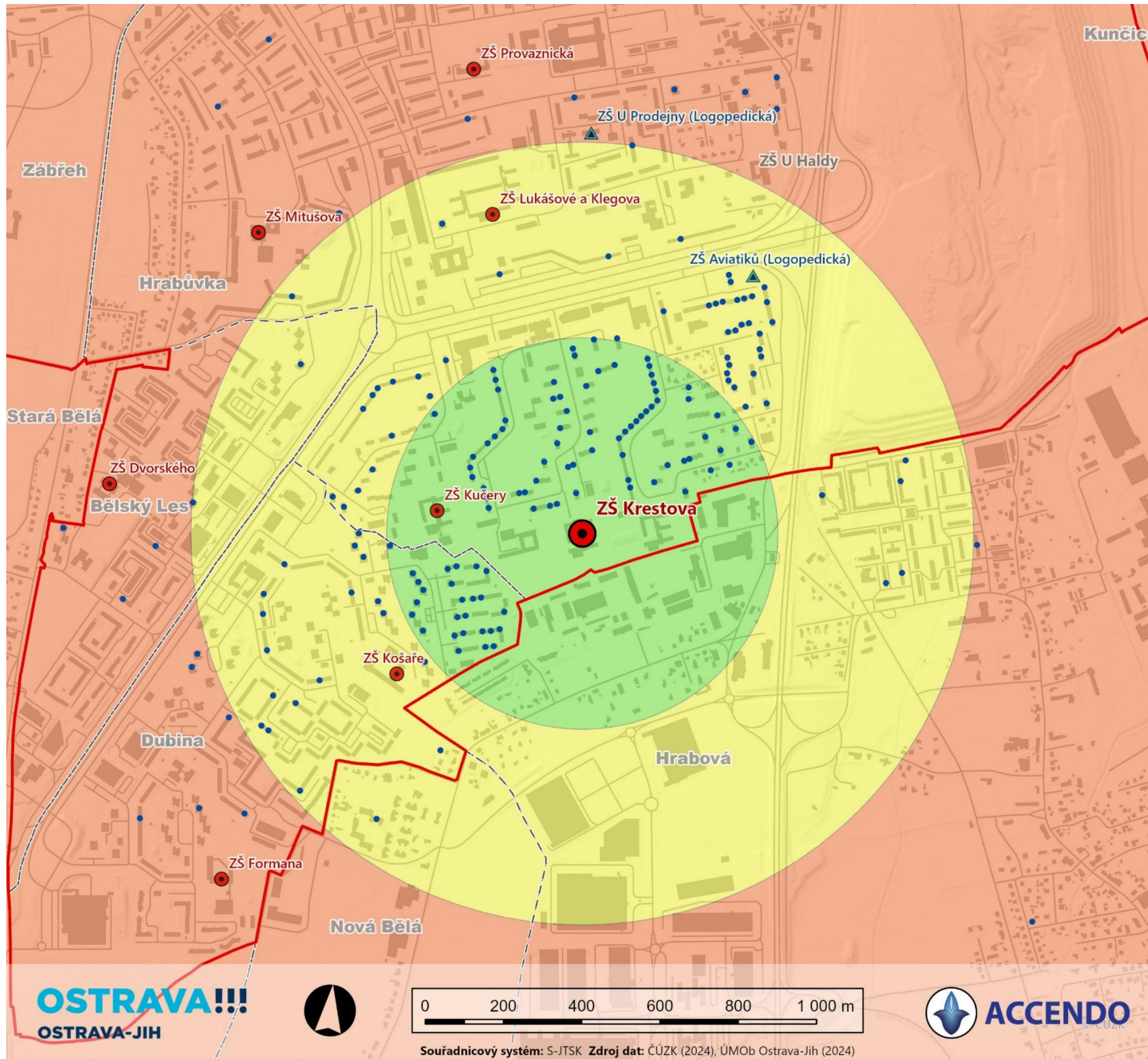
**Vzdálenost od školy**

- do 500 m
- do 1 km
- do 2 km
- Bydliště žáka

**Počet a podíl žáků podle vzdálenosti bydliště od ZŠ**



Bydliště žáka		Počet žáků	Podíl žáků
Místo bydliště	MOb Ostrava-Jih	374	91,7%
	Ostatní MOb Ostravy	26	6,4%
	Jiná obec	5	1,2%
	Neurčeno	3	0,7%
Vzdálenost od ZŠ	do 500 m	204	50,0%
	do 1 km	89	21,8%
	do 2 km	47	11,5%
	2 km a více	65	15,9%
	Neurčeno	3	0,7%
<b>Celkem žáků</b>		<b>408</b>	<b>100%</b>



**Administrativní členění**

- Městský obvod Ostrava-Jih
- Část městského obvodu Ostravy

**Základní školy**

- ZŠ Krestova

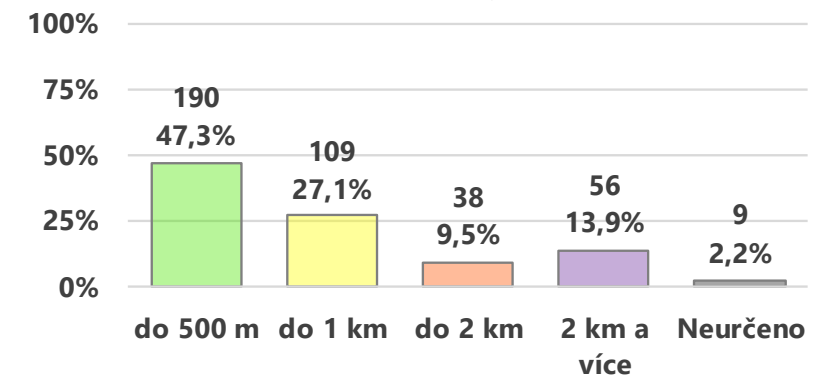
**Ostatní ZŠ dle zřivovatele**

- Ostrava-Jih
- Soukromý
- ▲ Soukromý (pobočka)

**Vzdálenost od školy**

- do 500 m
- do 1 km
- do 2 km
- Bydliště žáka

**Počet a podíl žáků podle vzdálenosti bydliště od ZŠ**



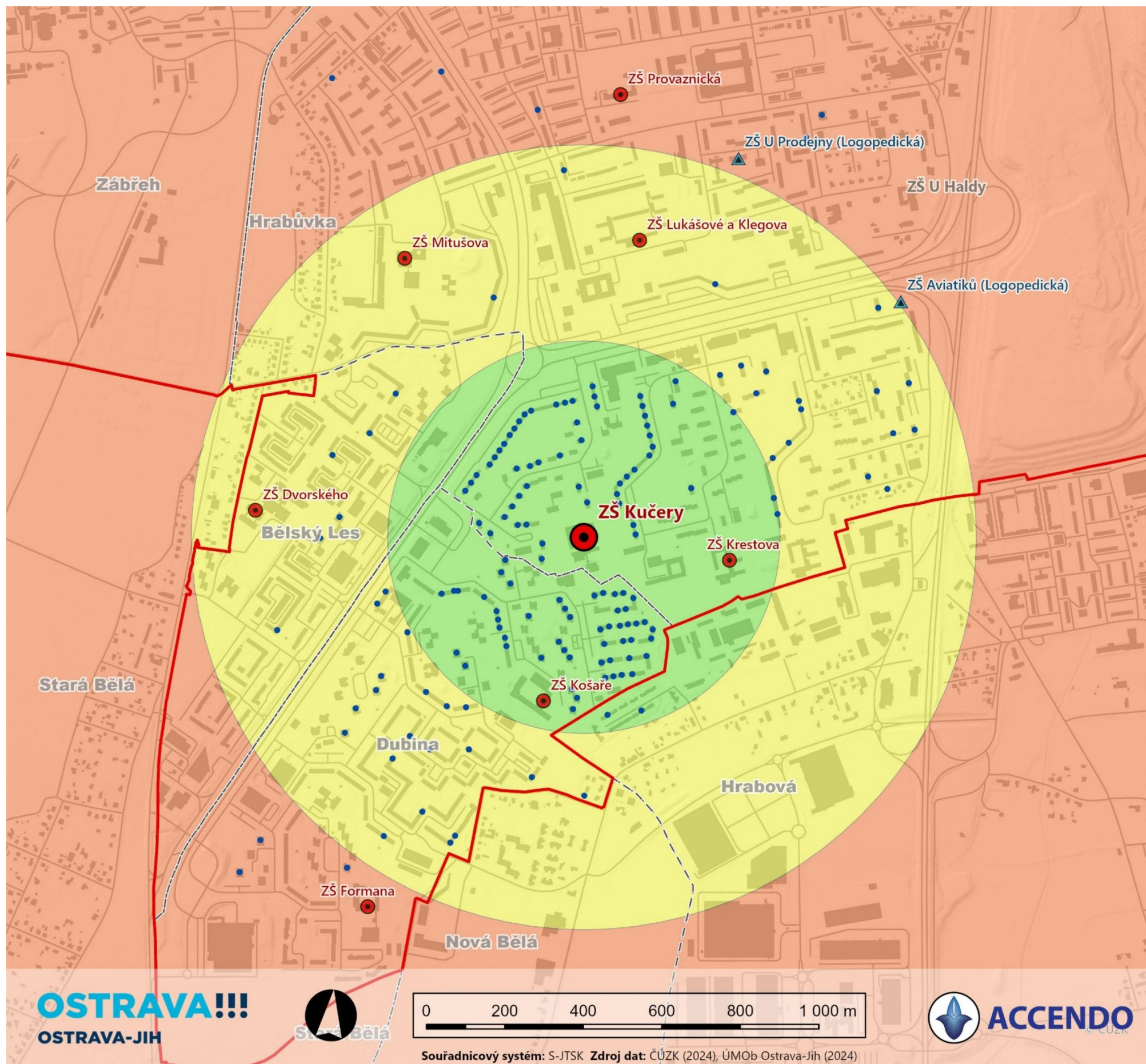
Bydliště žáka		Počet žáků	Podíl žáků
Místo bydliště	MOb Ostrava-Jih	347	86,3%
	Ostatní MOb Ostravy	35	8,7%
	Jiná obec	11	2,7%
	Neurčeno	9	2,2%
Vzdálenost od ZŠ	do 500 m	190	47,3%
	do 1 km	109	27,1%
	do 2 km	38	9,5%
	2 km a více	56	13,9%
	Neurčeno	9	2,2%
<b>Celkem žáků</b>		<b>402</b>	<b>100%</b>

**OSTRAVA!!!**  
OSTRAVA-JIH



Souřadnicový systém: S-JTSK Zdroj dat: ČÚZK (2024), ÚMOB Ostrava-Jih (2024)





**Administrativní členění**

- Městský obvod Ostrava-Jih
- Část městského obvodu Ostravy

**Základní školy**

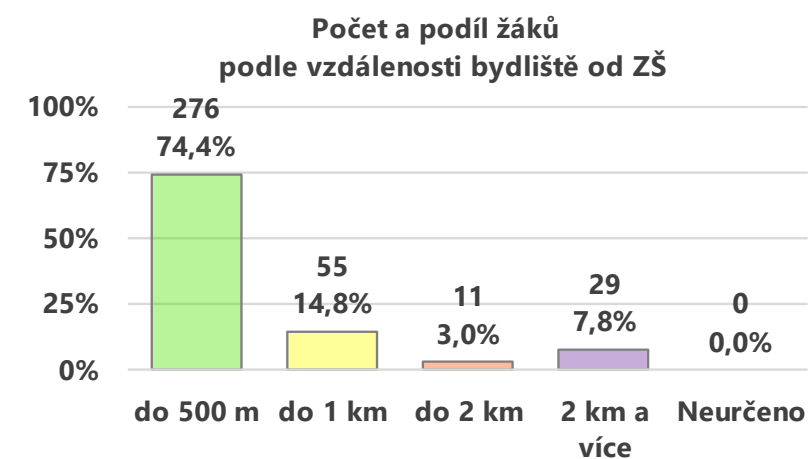
- ZŠ Kučery

**Ostatní ZŠ dle zřivovatele**

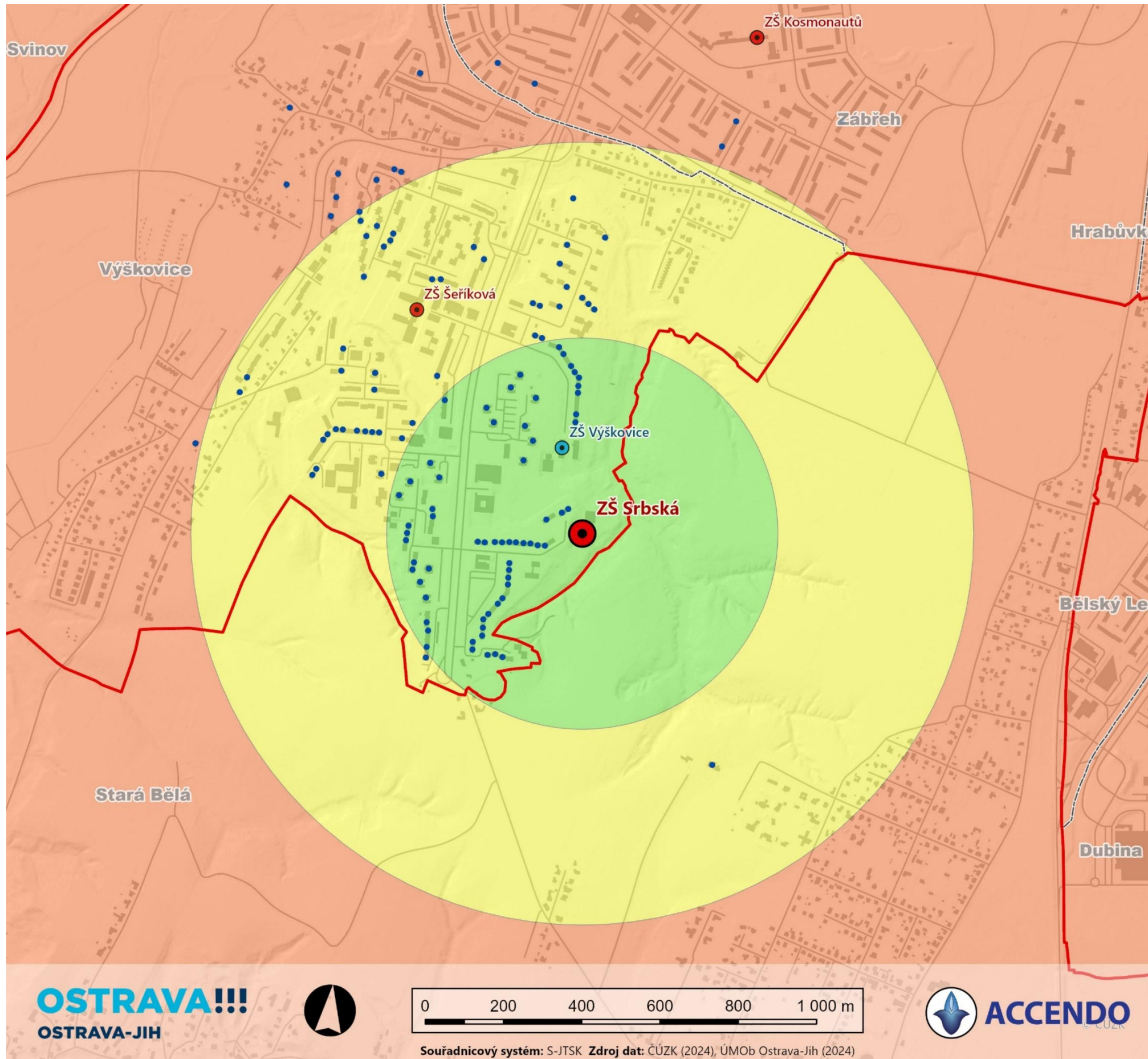
- Ostrava-Jih
- Soukromý
- ▲ Soukromý (pobočka)

**Vzdálenost od školy**

- do 500 m
- do 1 km
- do 2 km
- Bydliště žáka



Bydliště žáka		Počet žáků	Podíl žáků
Místo bydliště	MOb Ostrava-Jih	354	95,4%
	Ostatní MOb Ostravy	11	3,0%
	Jiná obec	6	1,6%
	Neurčeno	0	0,0%
Vzdálenost od ZŠ	do 500 m	276	74,4%
	do 1 km	55	14,8%
	do 2 km	11	3,0%
	2 km a více	29	7,8%
	Neurčeno	0	0,0%
<b>Celkem žáků</b>		<b>371</b>	<b>100%</b>



**Administrativní členění**

- Městský obvod Ostrava-Jih
- Část městského obvodu Ostravy

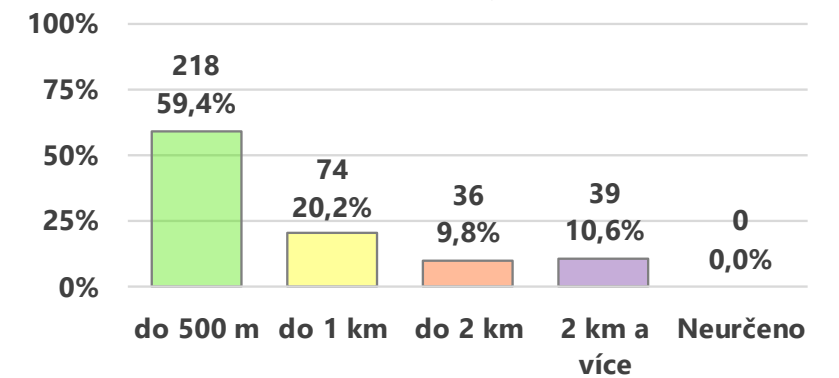
**Základní školy**

- ZŠ Srbská
- Ostatní ZŠ dle zřivovatele**
- Ostrava-Jih
- Soukromý
- ▲ Soukromý (pobočka)

**Vzdálenost od školy**

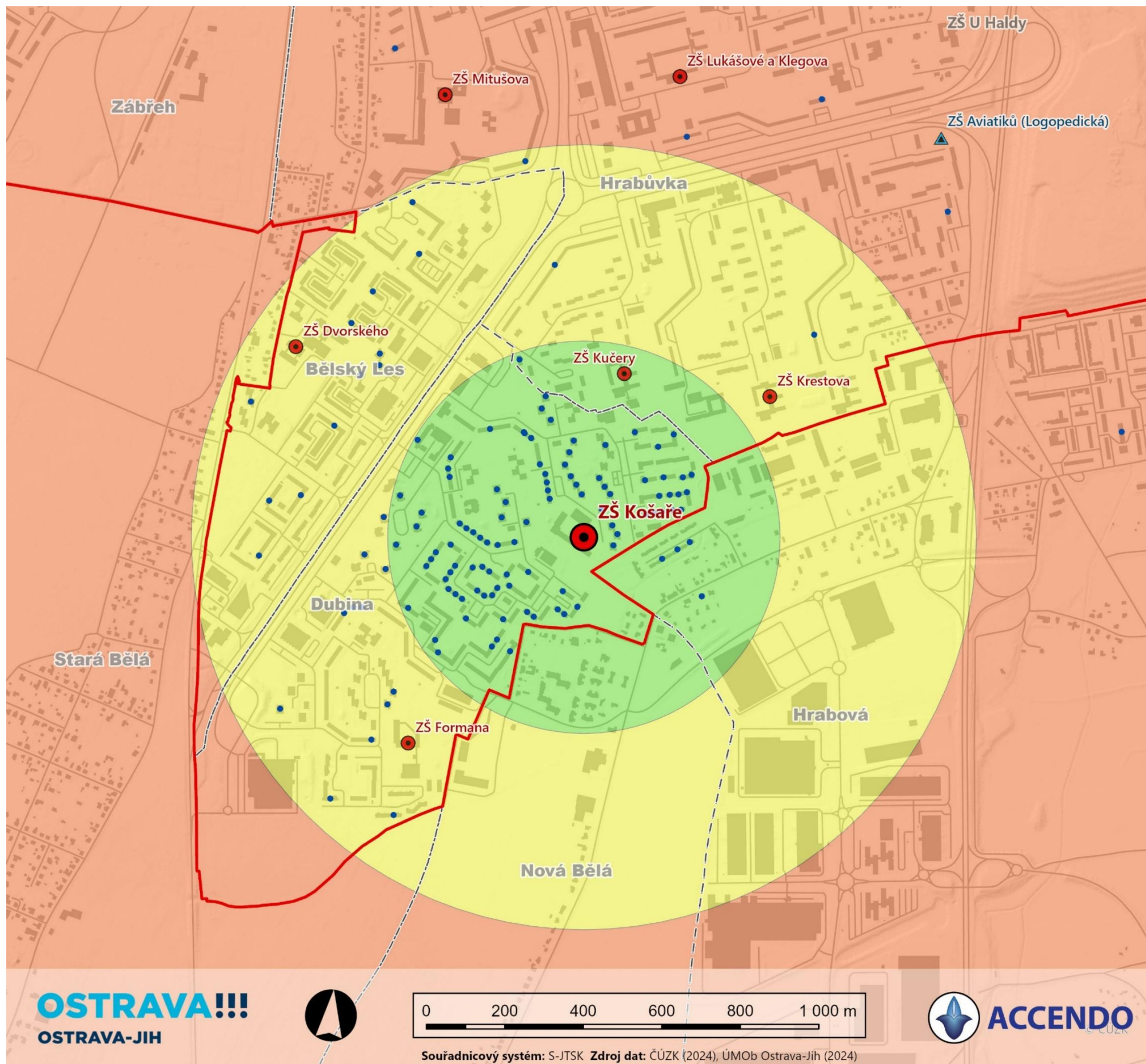
- do 500 m
- do 1 km
- do 2 km
- Bydliště žáka

**Počet a podíl žáků podle vzdálenosti bydliště od ZŠ**



Bydliště žáka		Počet žáků	Podíl žáků
Místo bydliště	MOb Ostrava-Jih	345	94,0%
	Ostatní MOb Ostravy	18	4,9%
	Jiná obec	4	1,1%
	Neurčeno	0	0,0%
Vzdálenost od ZŠ	do 500 m	218	59,4%
	do 1 km	74	20,2%
	do 2 km	36	9,8%
	2 km a více	39	10,6%
	Neurčeno	0	0,0%
<b>Celkem žáků</b>		<b>367</b>	<b>100%</b>





**Administrativní členění**

- Městský obvod Ostrava-Jih
- Část městského obvodu Ostravy

**Základní školy**

- ZŠ Košáře

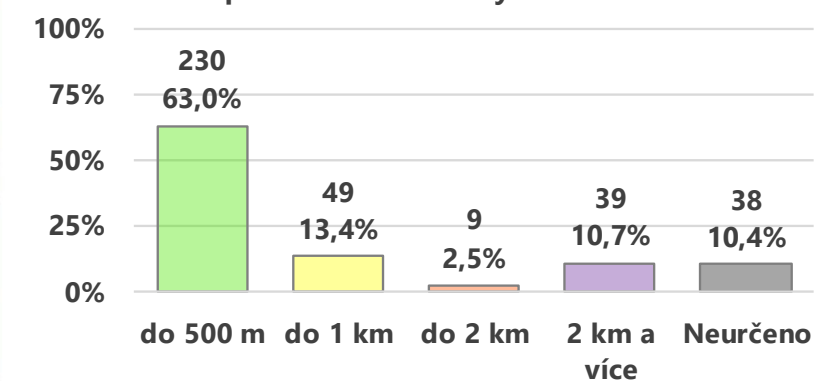
**Ostatní ZŠ dle zřivovatele**

- Ostrava-Jih
- Soukromý
- ▲ Soukromý (pobočka)

**Vzdálenost od školy**

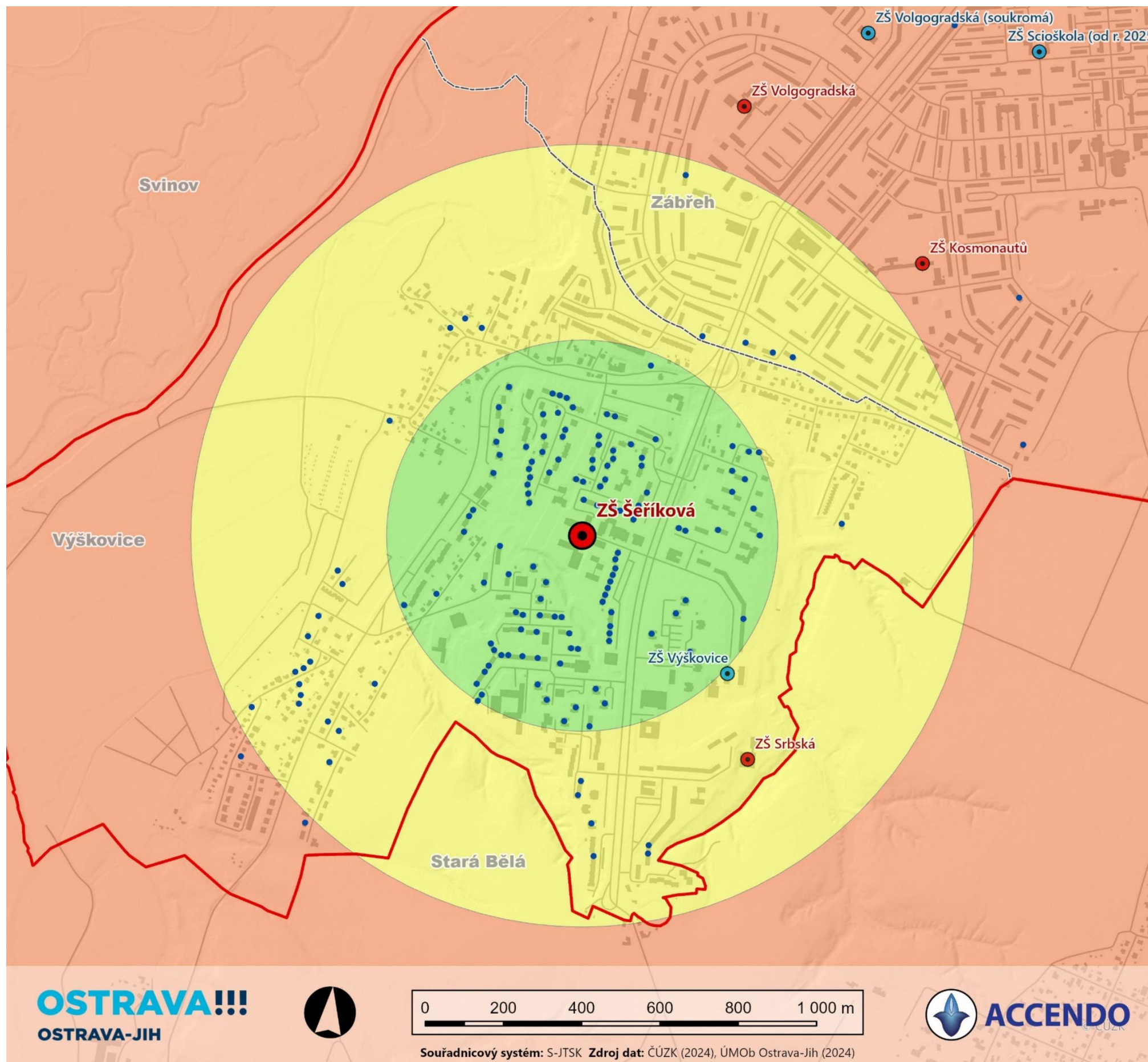
- do 500 m
- do 1 km
- do 2 km
- Bydliště žáka

**Počet a podíl žáků podle vzdálenosti bydliště od ZŠ**



Bydliště žáka		Počet žáků	Podíl žáků
Místo bydliště	MOb Ostrava-Jih	293	80,3%
	Ostatní MOb Ostravy	22	6,0%
	Jiná obec	12	3,3%
	Neurčeno	38	10,4%
Vzdálenost od ZŠ	do 500 m	230	63,0%
	do 1 km	49	13,4%
	do 2 km	9	2,5%
	2 km a více	39	10,7%
	Neurčeno	38	10,4%
<b>Celkem žáků</b>		<b>365</b>	<b>100%</b>





**Administrativní členění**

- Městský obvod Ostrava-Jih
- Část městského obvodu Ostravy

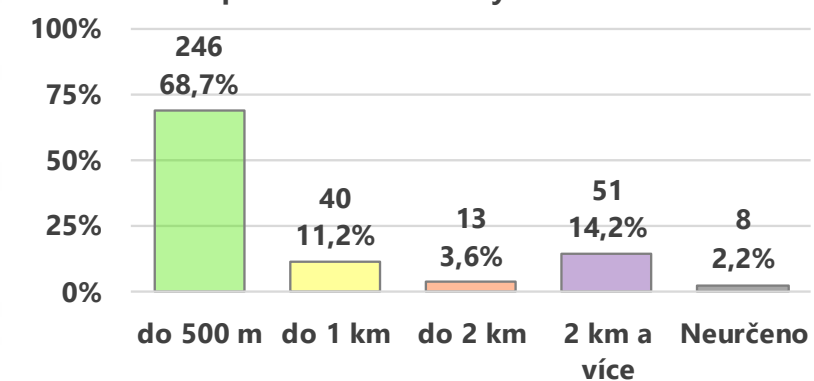
**Základní školy**

- ZŠ Šeříková
- Ostatní ZŠ dle zřivovatele**
- Ostrava-Jih
- Soukromý
- ▲ Soukromý (pobočka)

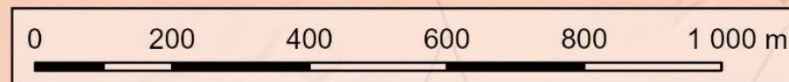
**Vzdálenost od školy**

- do 500 m
- do 1 km
- do 2 km
- Bydliště žáka

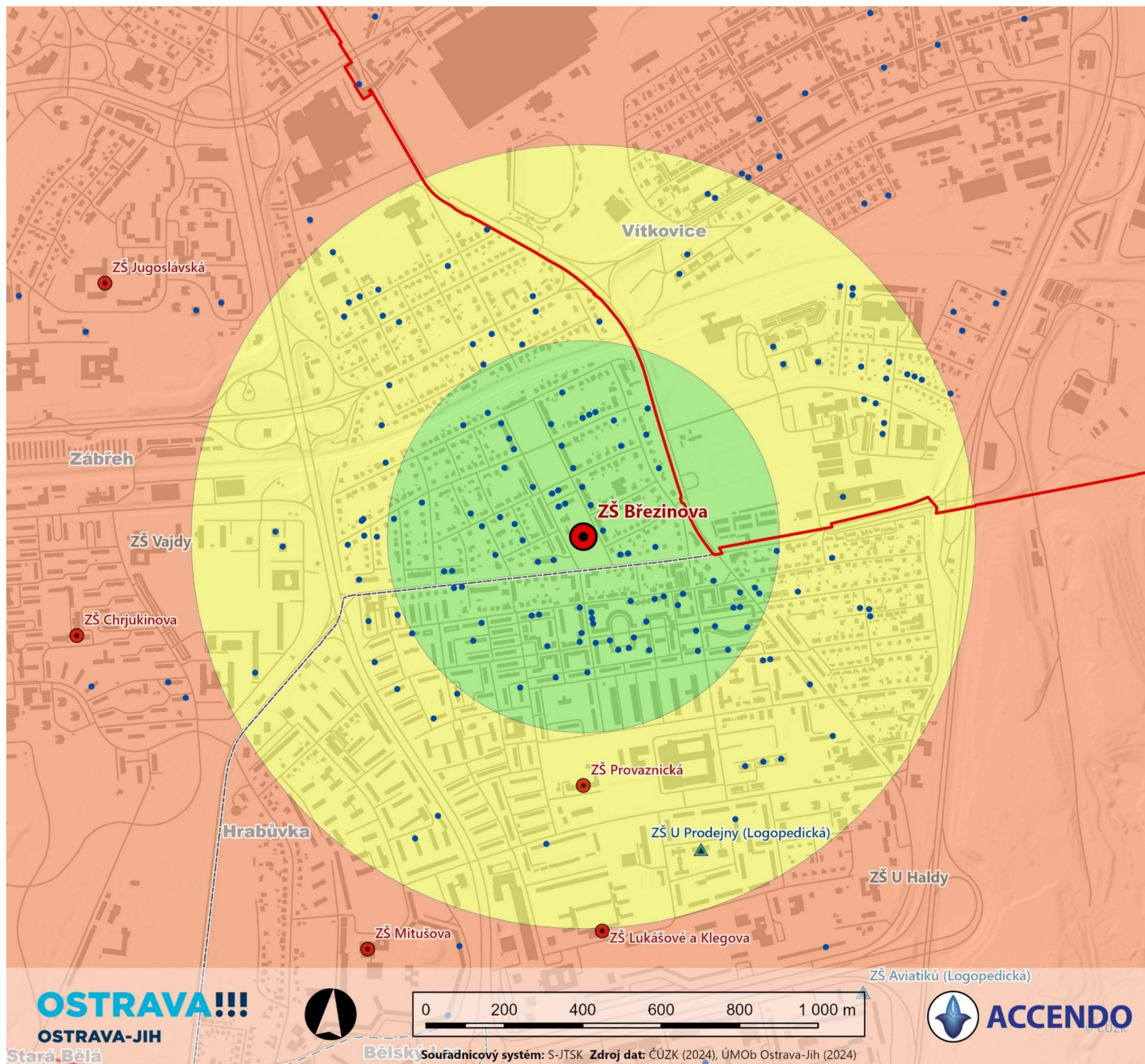
**Počet a podíl žáků podle vzdálenosti bydliště od ZŠ**



Bydliště žáka		Počet žáků	Podíl žáků
Místo bydliště	MOb Ostrava-Jih	316	88,3%
	Ostatní MOb Ostravy	15	4,2%
	Jiná obec	19	5,3%
	Neurčeno	8	2,2%
Vzdálenost od ZŠ	do 500 m	246	68,7%
	do 1 km	40	11,2%
	do 2 km	13	3,6%
	2 km a více	51	14,2%
	Neurčeno	8	2,2%
<b>Celkem žáků</b>		<b>358</b>	<b>100%</b>



Souřadnicový systém: S-JTSK Zdroj dat: ČÚZK (2024), ÚMOB Ostrava-Jih (2024)



**Administrativní členění**

- Městský obvod Ostrava-Jih
- Část městského obvodu Ostravy

**Základní školy**

- ZŠ Březinova

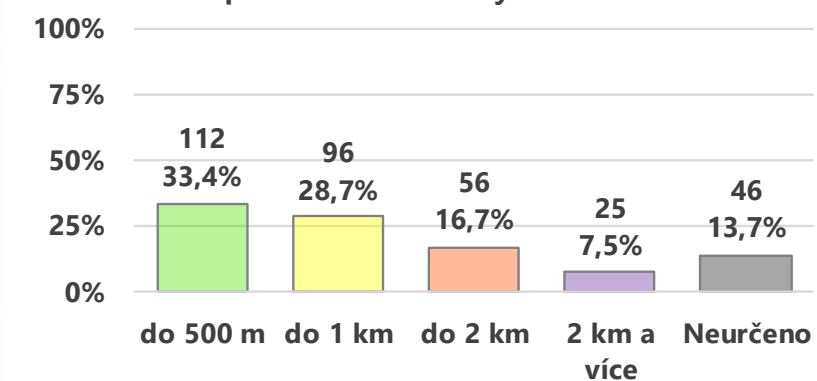
**Ostatní ZŠ dle zřivovatele**

- Ostrava-Jih
- Soukromý
- ▲ Soukromý (pobočka)


**Vzdálenost od školy**

- do 500 m
- do 1 km
- do 2 km
- Bydliště žaka

**Počet a podíl žáků podle vzdálenosti bydliště od ZŠ**

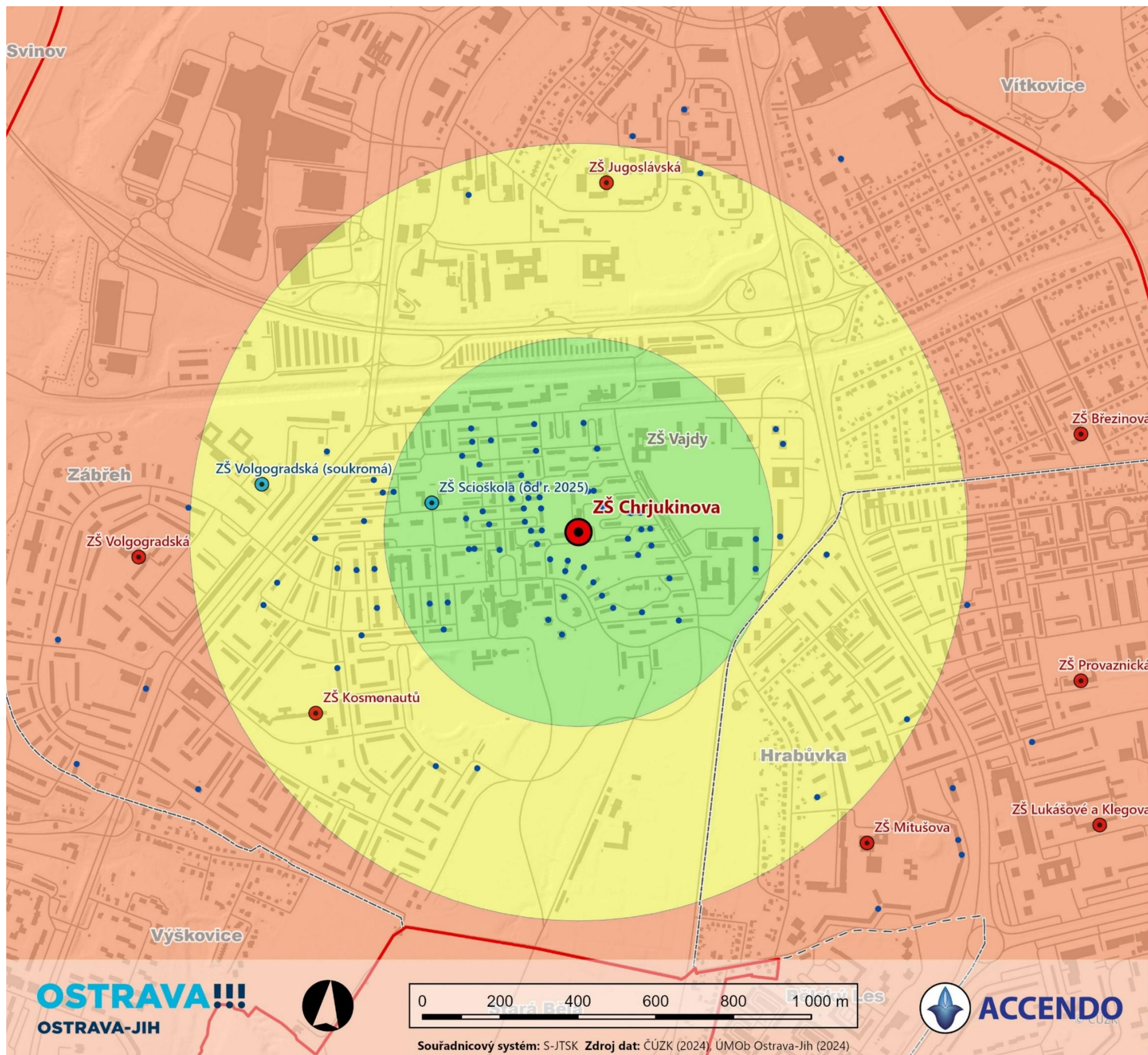


Bydliště žaka		Počet žáků	Podíl žáků
Místo bydliště	MOb Ostrava-Jih	208	62,1%
	Ostatní MOb Ostravy	76	22,7%
	Jiná obec	5	1,5%
	Neurčeno	46	13,7%
Vzdálenost od ZŠ	do 500 m	112	33,4%
	do 1 km	96	28,7%
	do 2 km	56	16,7%
	2 km a více	25	7,5%
	Neurčeno	46	13,7%
<b>Celkem žáků</b>		<b>335</b>	<b>100%</b>



Souřadnicový systém: S-JTSK Zdroj dat: ČÚZK (2024), ÚMOB Ostrava-Jih (2024)





**Administrativní členění**

- Městský obvod Ostrava-Jih
- Část městského obvodu Ostravy

**Základní školy**

- ZŠ Chrjukinova

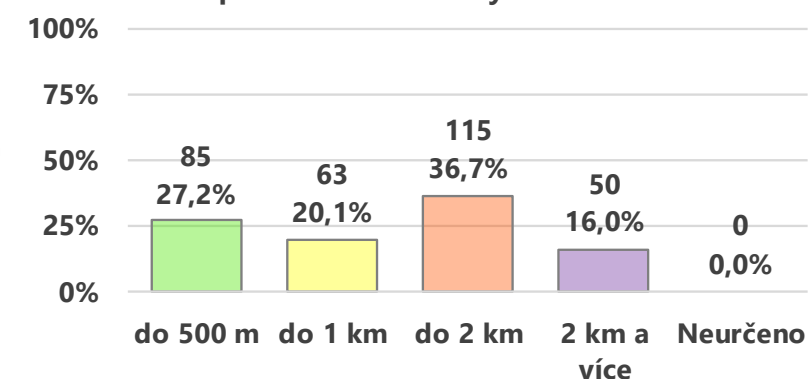
**Ostatní ZŠ dle zřivovatele**

- Ostrava-Jih
- Soukromý
- ▲ Soukromý (pobočka)

**Vzdálenost od školy**

- do 500 m
- do 1 km
- do 2 km
- Bydliště žaka

**Počet a podíl žáků podle vzdálenosti bydliště od ZŠ**

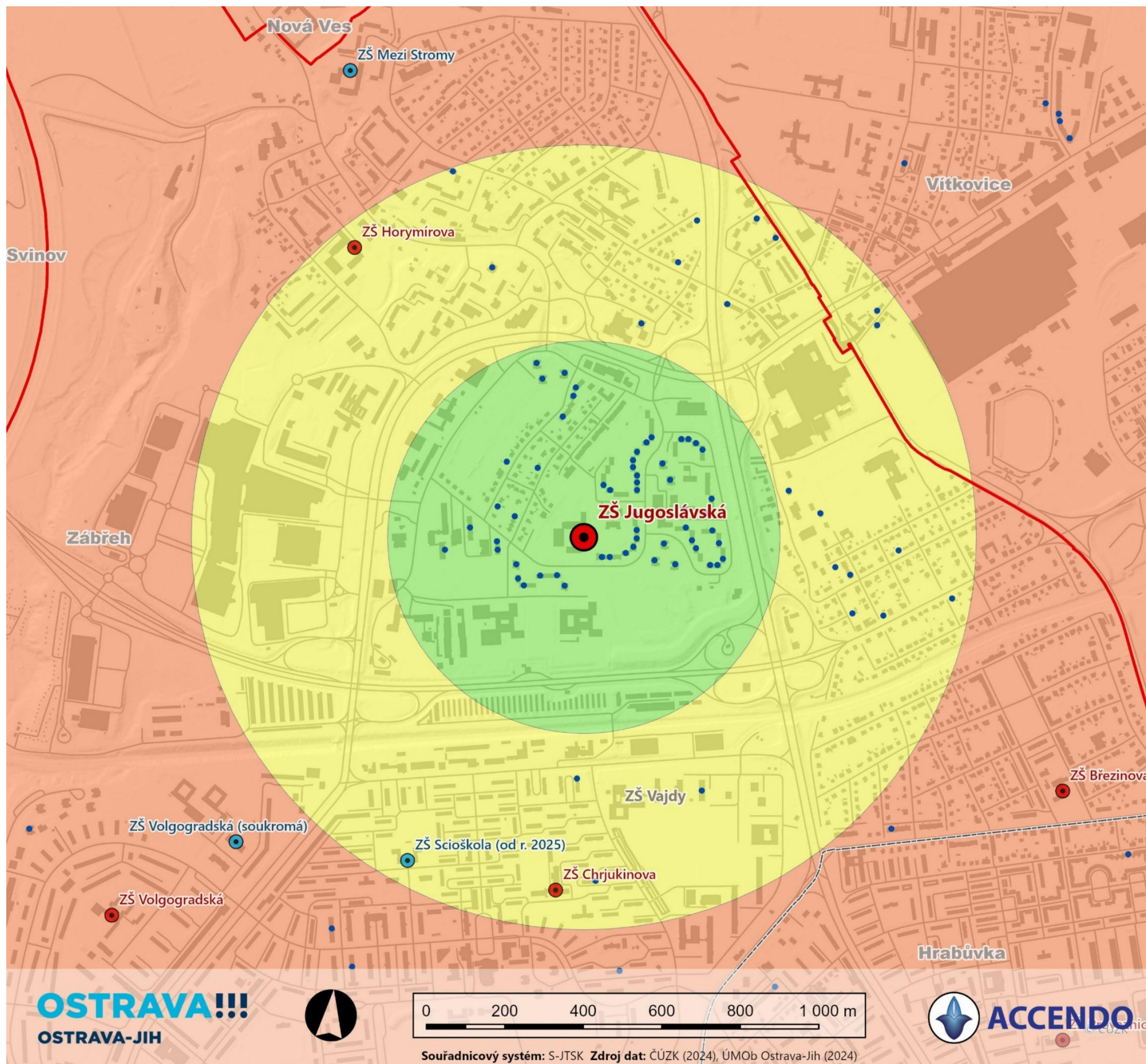


Bydliště žaka		Počet žáků	Podíl žáků
Místo bydliště	MOb Ostrava-Jih	265	84,7%
	Ostatní MOb Ostravy	46	14,7%
	Jiná obec	2	0,6%
	Neurčeno	0	0,0%
Vzdálenost od ZŠ	do 500 m	85	27,2%
	do 1 km	63	20,1%
	do 2 km	115	36,7%
	2 km a více	50	16,0%
	Neurčeno	0	0,0%
<b>Celkem žáků</b>		<b>313</b>	<b>100%</b>



Souřadnicový systém: S-JTSK Zdroj dat: ČÚZK (2024), ÚMOB Ostrava-Jih (2024)





**Administrativní členění**

- Městský obvod Ostrava-Jih
- Část městského obvodu Ostravy

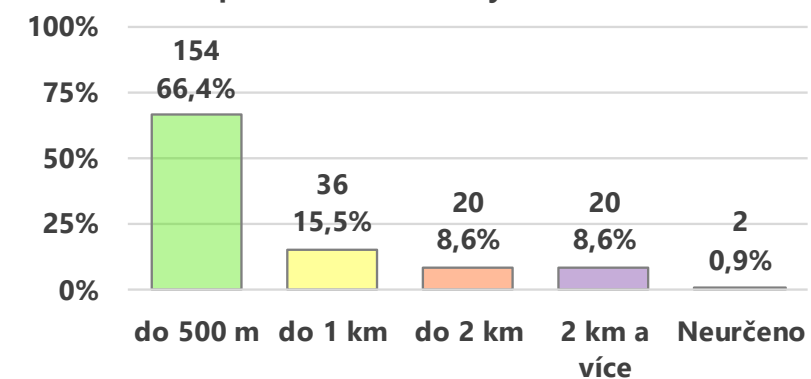
**Základní školy**

- ZŠ Jugoslávská
- Ostatní ZŠ dle zřivovatele**
- Ostrava-Jih
- Soukromý
- ▲ Soukromý (pobočka)

**Vzdálenost od školy**

- do 500 m
- do 1 km
- do 2 km
- Bydliště žáka

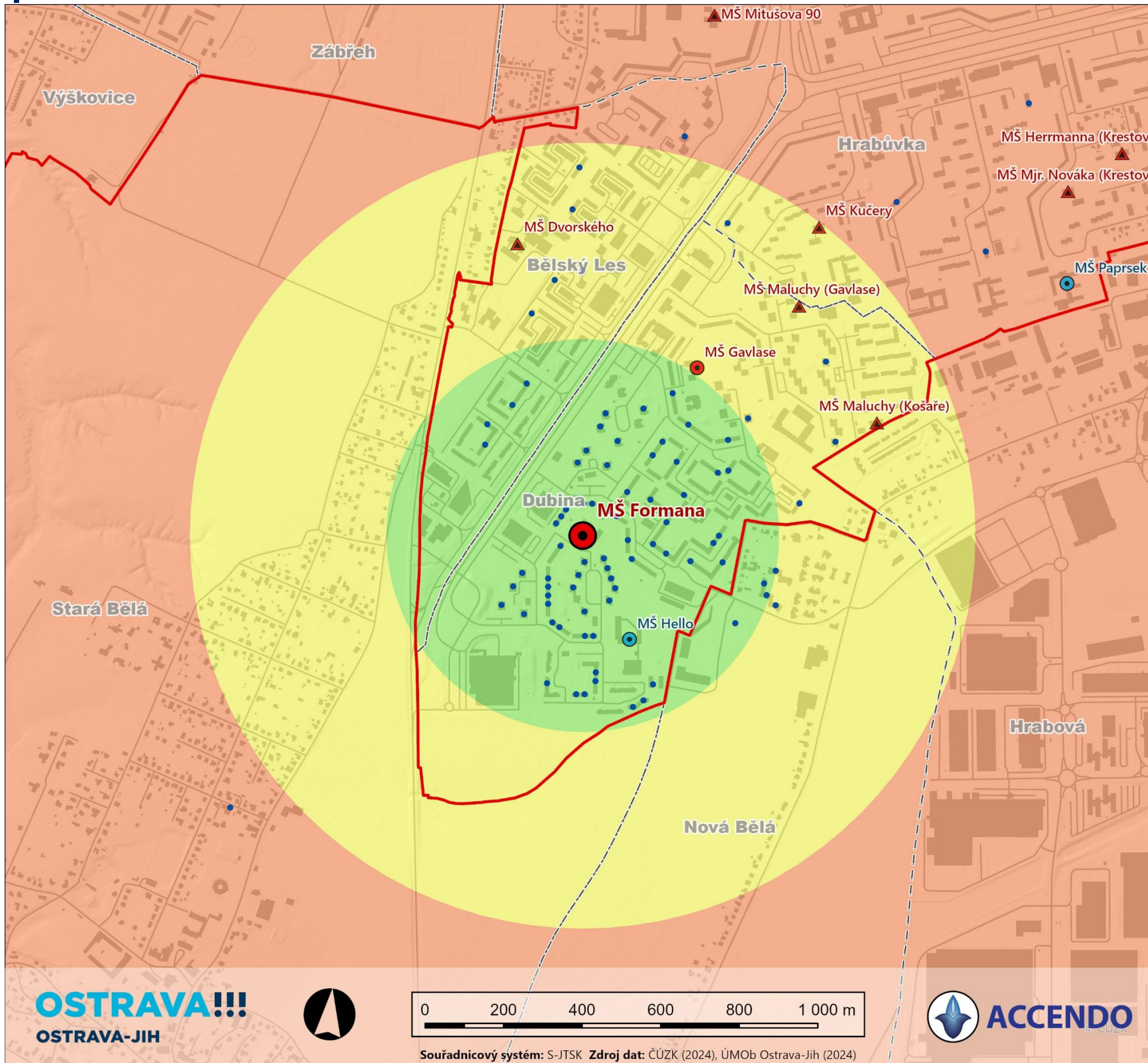
**Počet a podíl žáků podle vzdálenosti bydliště od ZŠ**



Bydliště žáka		Počet žáků	Podíl žáků
Místo bydliště	MOb Ostrava-Jih	207	89,2%
	Ostatní MOb Ostravy	23	9,9%
	Jiná obec	0	0,0%
	Neurčeno	2	0,9%
Vzdálenost od ZŠ	do 500 m	154	66,4%
	do 1 km	36	15,5%
	do 2 km	20	8,6%
	2 km a více	20	8,6%
	Neurčeno	2	0,9%
<b>Celkem žáků</b>		<b>232</b>	<b>100%</b>

## 6. PŘÍLOHA Č.2 – DOSTUPNOST MATEŘSKÝCH ŠKOL

### 6.1. MŠ FORMANA



#### Administrativní členění

- Městský obvod Ostrava-Jih
- Část městského obvodu Ostravy

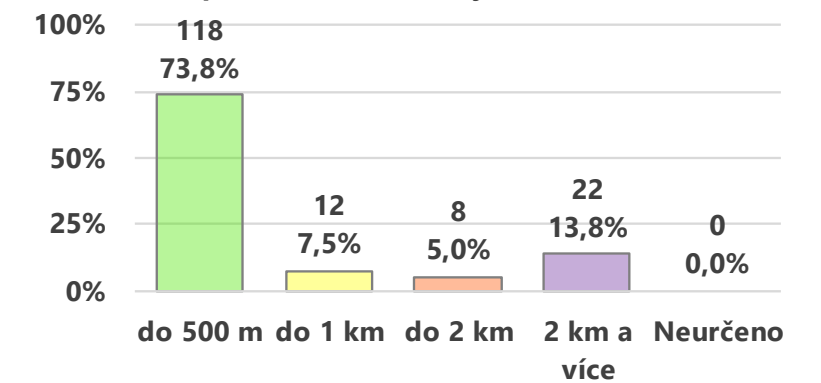
#### Mateřské školy

- MŠ Formana
- Ostatní MŠ dle zřivovatele
- Ostrava-Jih
- ▲ Ostrava-Jih (pobočka)
- Soukromý

#### Vzdálenost od školy

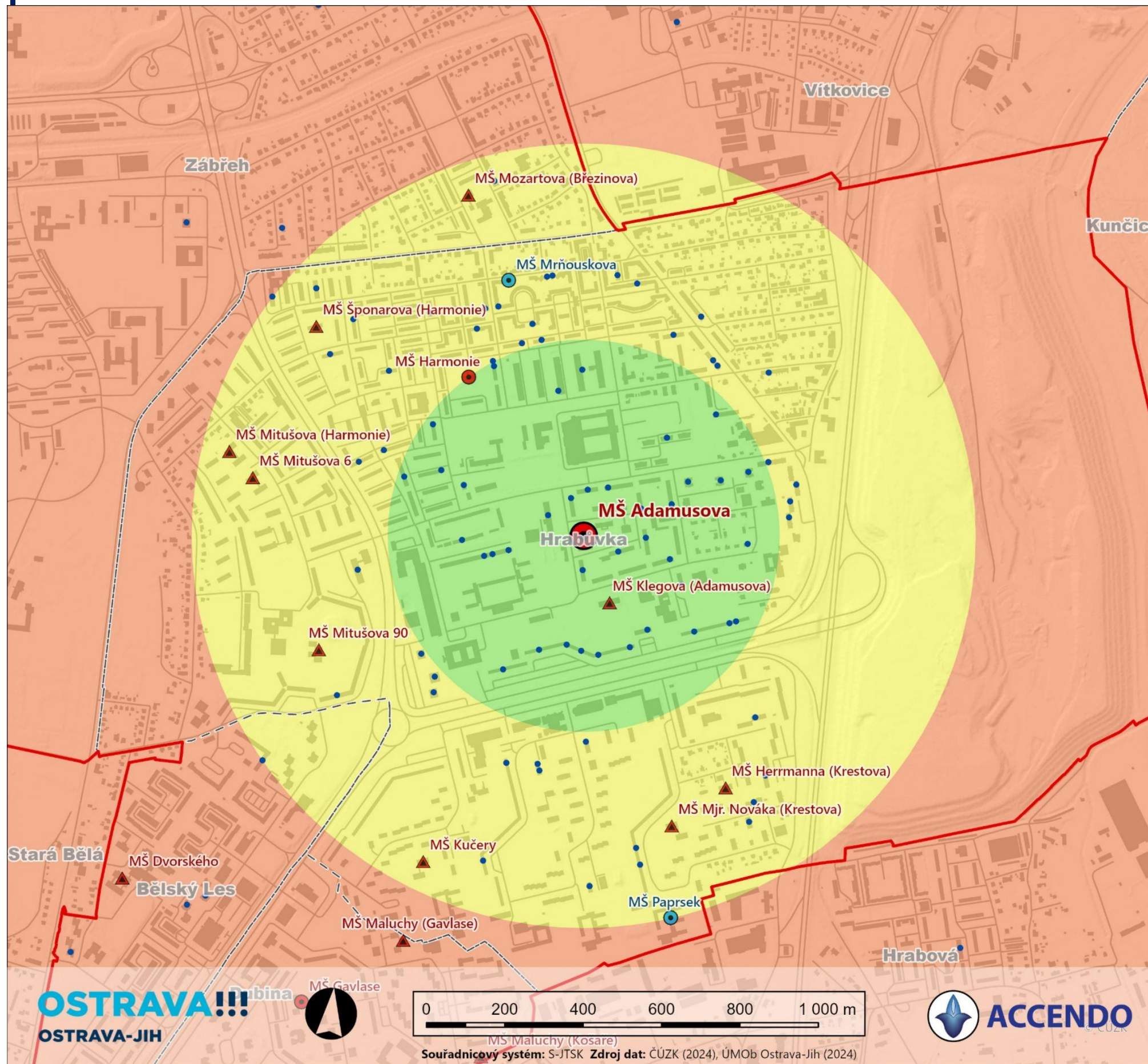
- do 500 m
- do 1 km
- do 2 km
- Bydliště žaka

Počet a podíl dětí podle vzdálenosti bydliště od MŠ



Bydliště dítěte		Počet dětí	Podíl dětí
Místo bydliště	MOb Ostrava-Jih	135	84,4%
	Ostatní MOb Ostravy	23	14,4%
	Jiná obec	2	1,3%
	Neurčeno	0	0,0%
Vzdálenost od MŠ	do 500 m	118	73,8%
	do 1 km	12	7,5%
	do 2 km	8	5,0%
	2 km a více	22	13,8%
	Neurčeno	0	0,0%
<b>Celkem dětí</b>		<b>160</b>	<b>100%</b>





**Administrativní členění**

▭ Městský obvod Ostrava-Jih

▭ Část městského obvodu Ostravy

**Mateřské školy**

● MŠ Adamusova

Ostatní MŠ dle zřivovatele

● Ostrava-Jih

▲ Ostrava-Jih (pobočka)

● Soukromý

**Vzdálenost od školy**

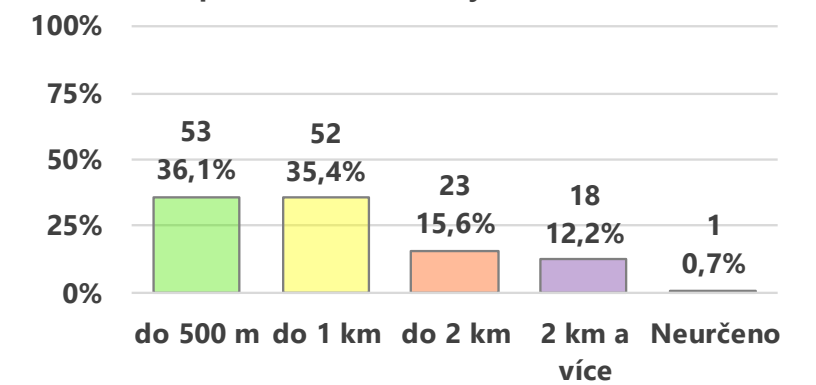
■ do 500 m

■ do 1 km

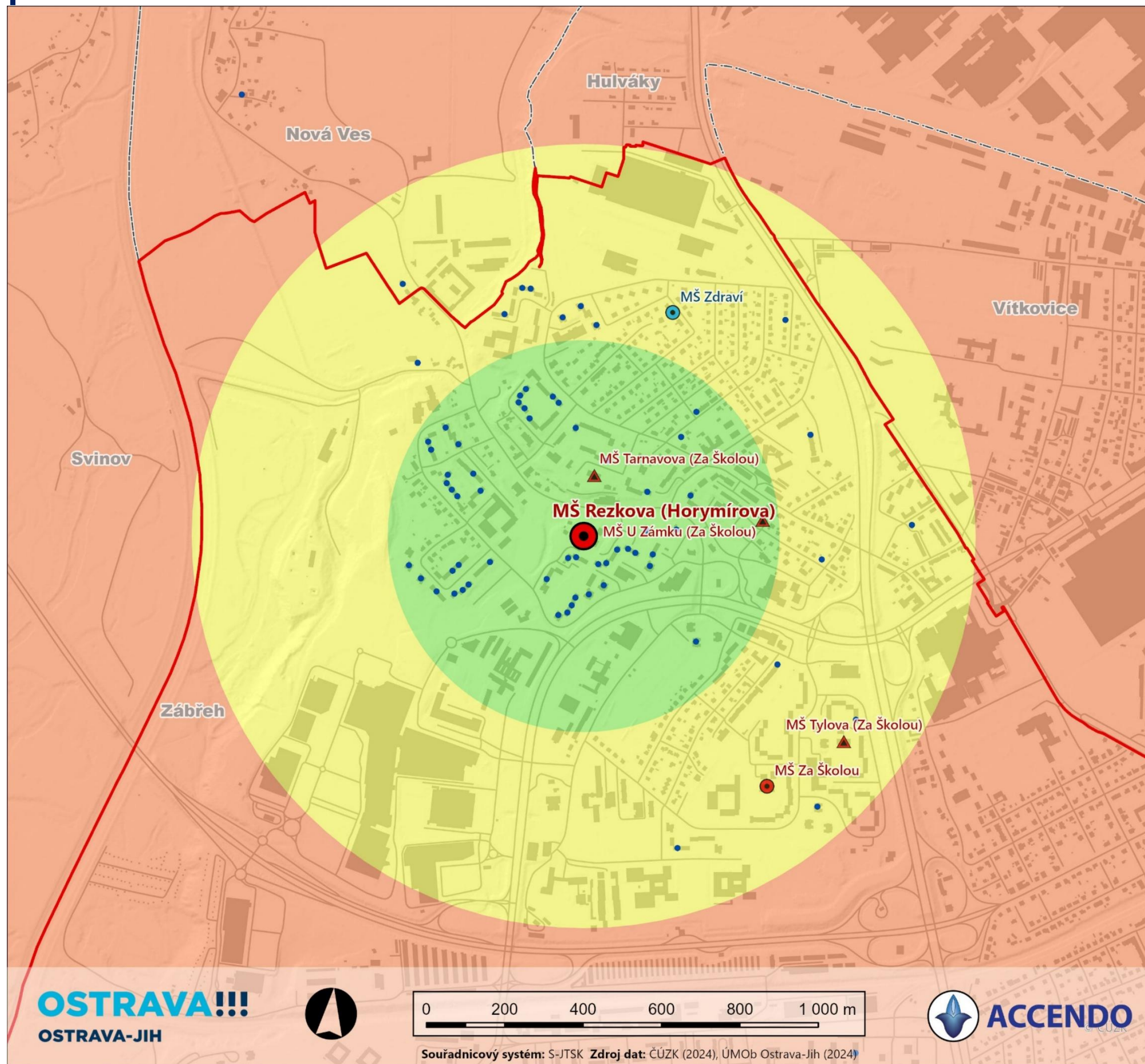
■ do 2 km

● Bydliště žaka

**Počet a podíl dětí podle vzdálenosti bydliště od MŠ**



Bydliště dítěte		Počet dětí	Podíl dětí
Místo bydliště	MOb Ostrava-Jih	126	85,7%
	Ostatní MOb Ostravy	13	8,8%
	Jiná obec	7	4,8%
	Neurčeno	1	0,7%
Vzdálenost od MŠ	do 500 m	53	36,1%
	do 1 km	52	35,4%
	do 2 km	23	15,6%
	2 km a více	18	12,2%
	Neurčeno	1	0,7%
<b>Celkem dětí</b>		<b>147</b>	<b>100%</b>



**Administrativní členění**

- Městský obvod Ostrava-Jih
- Část městského obvodu Ostravy

**Mateřské školy**

- MŠ Rezkova (Horymírova)

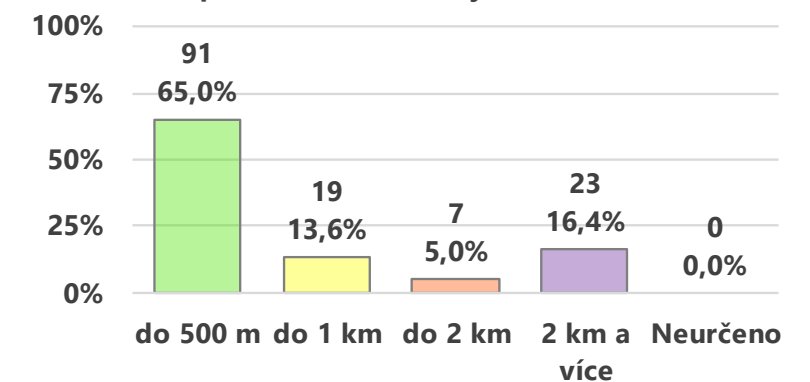
Ostatní MŠ dle zřivovatele

- Ostrava-Jih
- ▲ Ostrava-Jih (pobočka)
- Soukromý

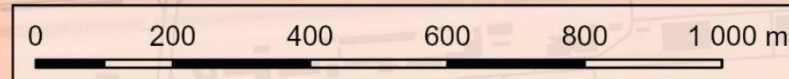
**Vzdálenost od školy**

- do 500 m
- do 1 km
- do 2 km
- Bydliště žáka

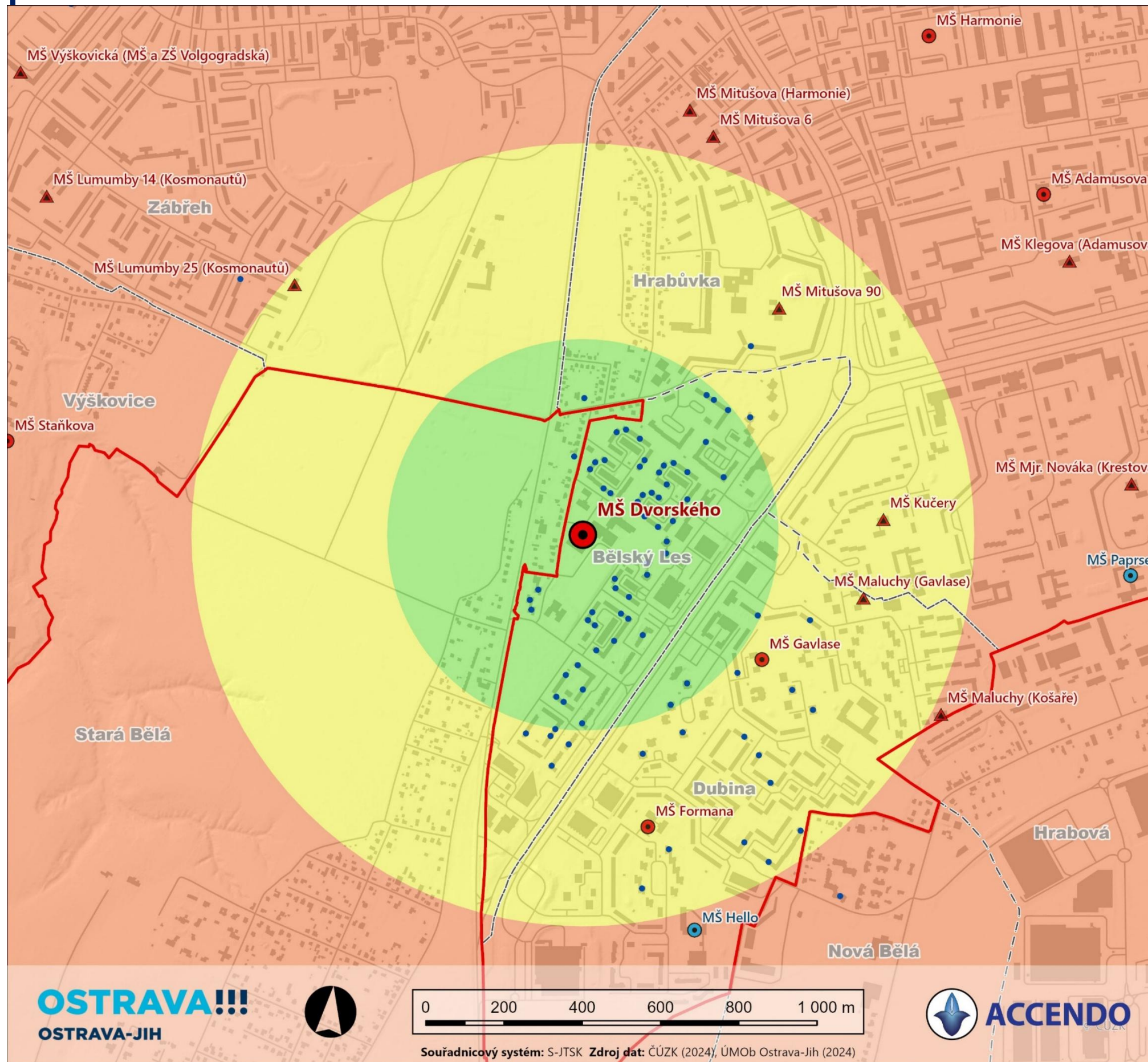
**Počet a podíl dětí podle vzdálenosti bydliště od MŠ**



Bydliště dítěte		Počet dětí	Podíl dětí
Místo bydliště	MOb Ostrava-Jih	117	83,6%
	Ostatní MOb Ostravy	14	10,0%
	Jiná obec	9	6,4%
	Neurčeno	0	0,0%
Vzdálenost od MŠ	do 500 m	91	65,0%
	do 1 km	19	13,6%
	do 2 km	7	5,0%
	2 km a více	23	16,4%
	Neurčeno	0	0,0%
<b>Celkem dětí</b>		<b>140</b>	<b>100%</b>



Souřadnicový systém: S-JTSK Zdroj dat: ČÚZK (2024), ÚMOB Ostrava-Jih (2024)



**Administrativní členění**

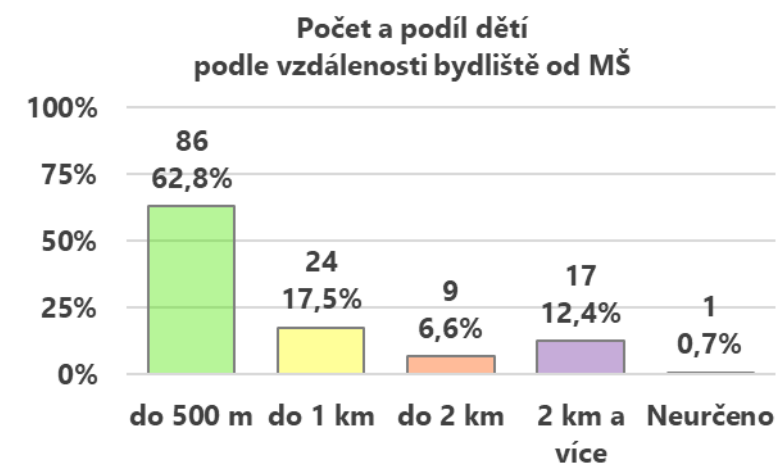
- Městský obvod Ostrava-Jih
- Část městského obvodu Ostravy

**Mateřské školy**

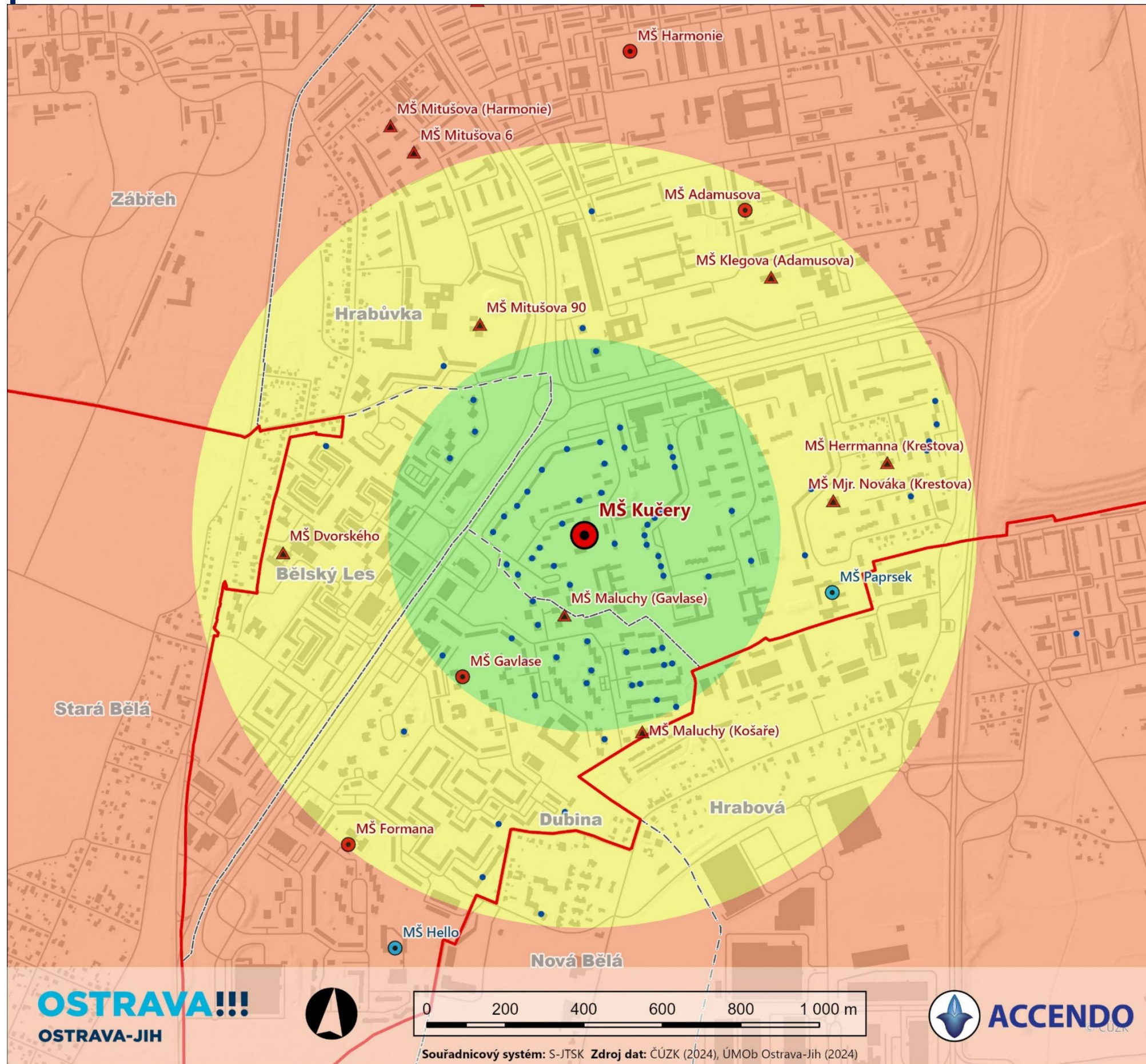
- MŠ Dvorského
- Ostatní MŠ dle zřivovatele
- Ostrava-Jih
- ▲ Ostrava-Jih (pobočka)
- Soukromý

**Vzdálenost od školy**

- do 500 m
- do 1 km
- do 2 km
- Bydliště žáka



Bydliště dítěte		Počet dětí	Podíl dětí
Místo bydliště	MOb Ostrava-Jih	119	86,9%
	Ostatní MOb Ostravy	11	8,0%
	Jiná obec	6	4,4%
	Neurčeno	1	0,7%
Vzdálenost od MŠ	do 500 m	86	62,8%
	do 1 km	24	17,5%
	do 2 km	9	6,6%
	2 km a více	17	12,4%
	Neurčeno	1	0,7%
<b>Celkem dětí</b>		<b>137</b>	<b>100%</b>



**Administrativní členění**

▭ Městský obvod Ostrava-Jih

▭ Část městského obvodu Ostravy

**Mateřské školy**

● MŠ Kučery

Ostatní MŠ dle zřivovatele

● Ostrava-Jih

▲ Ostrava-Jih (pobočka)

● Soukromý

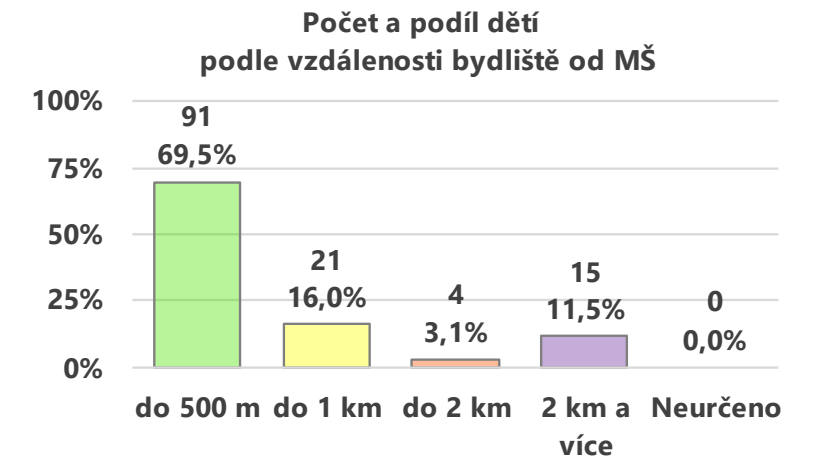
**Vzdálenost od školy**

■ do 500 m

■ do 1 km

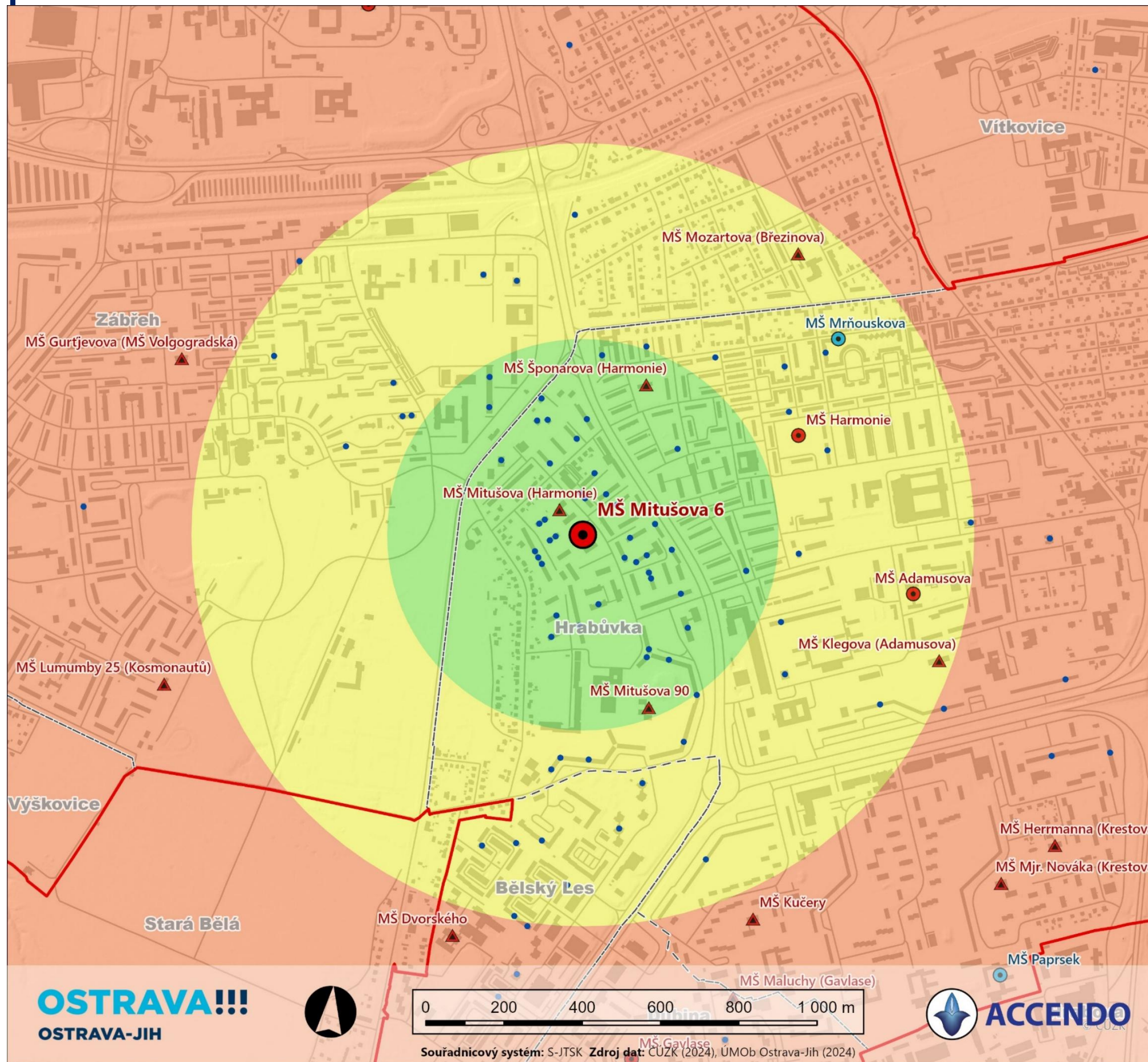
■ do 2 km

● Bydliště žáka



Bydliště dítěte		Počet dětí	Podíl dětí
Místo bydliště	MOb Ostrava-Jih	118	90,1%
	Ostatní MOb Ostravy	10	7,6%
	Jiná obec	3	2,3%
	Neurčeno	0	0,0%
Vzdálenost od MŠ	do 500 m	91	69,5%
	do 1 km	21	16,0%
	do 2 km	4	3,1%
	2 km a více	15	11,5%
	Neurčeno	0	0,0%
<b>Celkem dětí</b>		<b>131</b>	<b>100%</b>

Souřadnicový systém: S-JTSK Zdroj dat: ČÚZK (2024), ÚMOB Ostrava-Jih (2024)



**Administrativní členění**

- Městský obvod Ostrava-Jih
- Část městského obvodu Ostravy

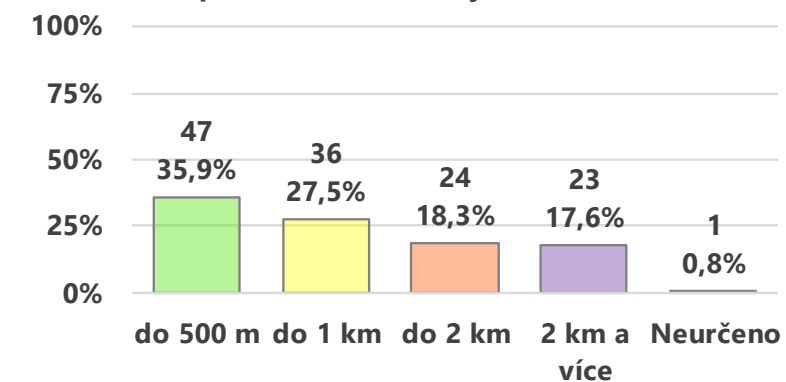
**Mateřské školy**

- MŠ Mitušova 6
- Ostatní MŠ dle zřivovatele
- Ostrava-Jih
- ▲ Ostrava-Jih (pobočka)
- Soukromý

**Vzdálenost od školy**

- do 500 m
- do 1 km
- do 2 km
- Bydliště žaka

**Počet a podíl dětí podle vzdálenosti bydliště od MŠ**



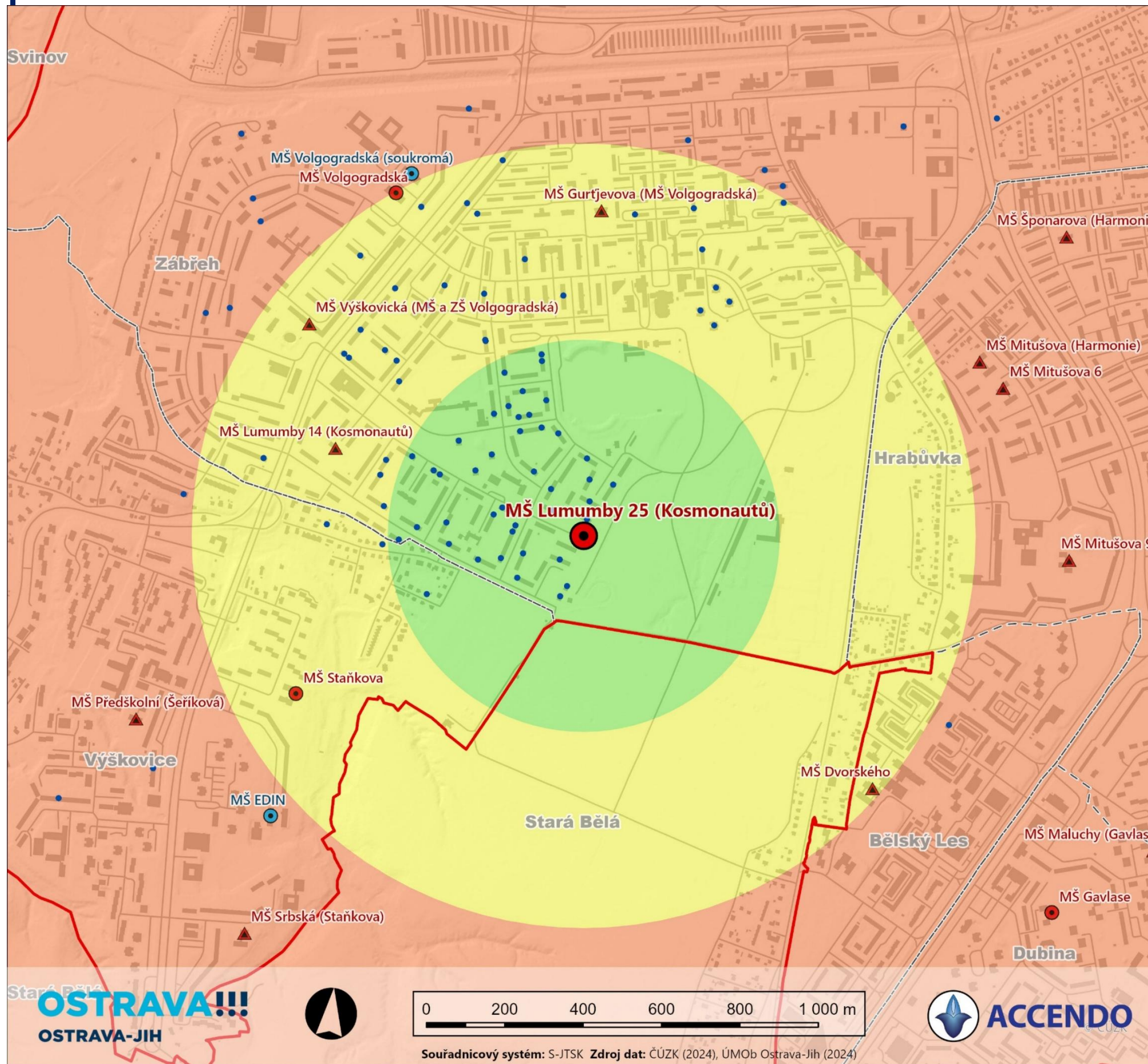
Bydliště dítěte		Počet dětí	Podíl dětí
Místo bydliště	MOb Ostrava-Jih	107	81,7%
	Ostatní MOb Ostravy	10	7,6%
	Jiná obec	13	9,9%
	Neurčeno	1	0,8%
Vzdálenost od MŠ	do 500 m	47	35,9%
	do 1 km	36	27,5%
	do 2 km	24	18,3%
	2 km a více	23	17,6%
	Neurčeno	1	0,8%
<b>Celkem dětí</b>		<b>131</b>	<b>100%</b>



Souřadnicový systém: S-JTSK Zdroj dat: CUZK (2024), ÚMOb Ostrava-Jih (2024)



6.7. MŠ LUMUMBY 25 (KOSMONAUTŮ)



**Administrativní členění**

- Městský obvod Ostrava-Jih
- Část městského obvodu Ostravy

**Mateřské školy**

- MŠ Lumumby 25 (Kosmonautů)

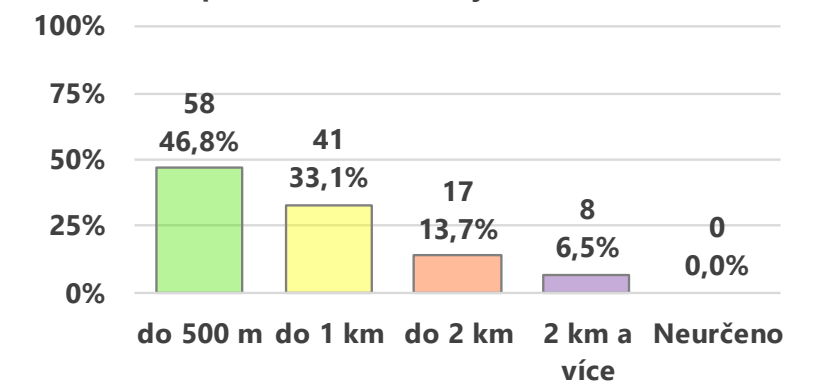
Ostatní MŠ dle zřivovatele

- Ostrava-Jih
- ▲ Ostrava-Jih (pobočka)
- Soukromý

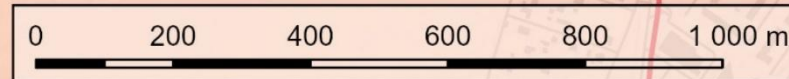
**Vzdálenost od školy**

- do 500 m
- do 1 km
- do 2 km
- Bydliště žaka

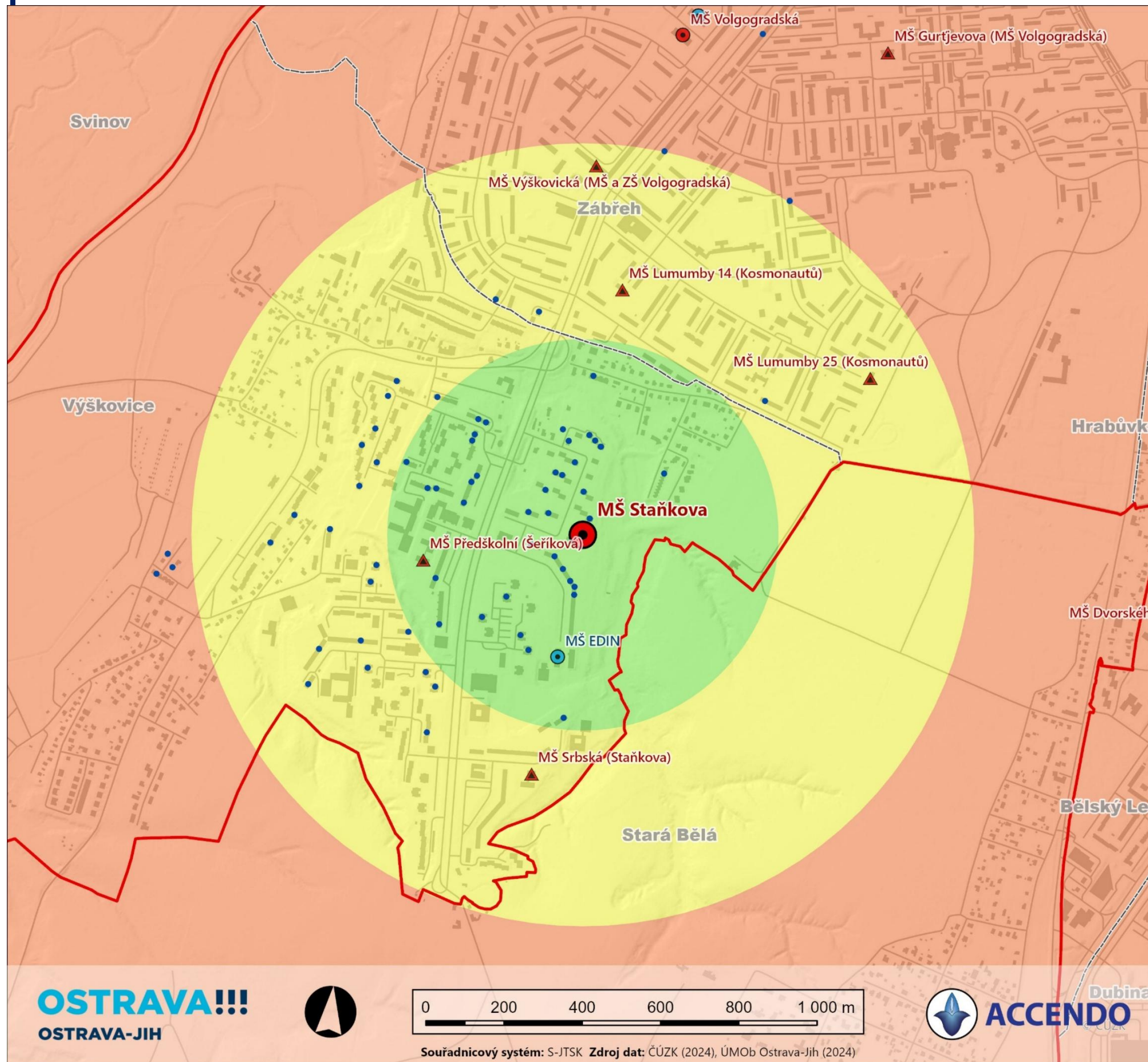
**Počet a podíl dětí podle vzdálenosti bydliště od MŠ**



Bydliště dítěte		Počet dětí	Podíl dětí
Místo bydliště	MOb Ostrava-Jih	118	95,2%
	Ostatní MOb Ostravy	2	1,6%
	Jiná obec	4	3,2%
	Neurčeno	0	0,0%
Vzdálenost od MŠ	do 500 m	58	46,8%
	do 1 km	41	33,1%
	do 2 km	17	13,7%
	2 km a více	8	6,5%
	Neurčeno	0	0,0%
<b>Celkem dětí</b>		<b>124</b>	<b>100%</b>



Souřadnicový systém: S-JTSK Zdroj dat: ČÚZK (2024), ÚMOB Ostrava-Jih (2024)



**Administrativní členění**

- Městský obvod Ostrava-Jih
- Část městského obvodu Ostravy

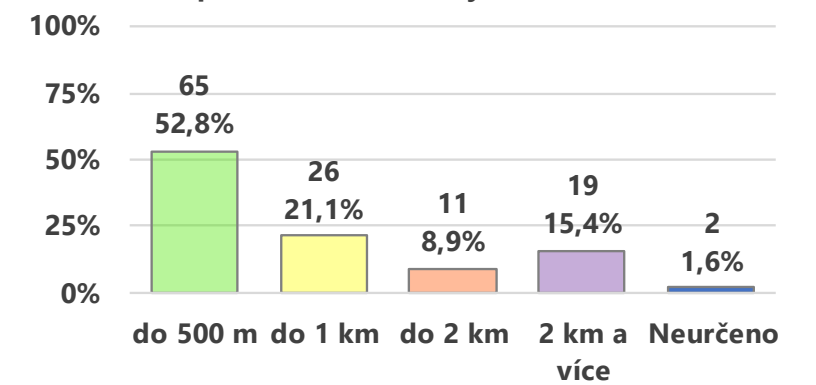
**Mateřské školy**

- MŠ Staňkova
- Ostatní MŠ dle zřivovatele
- Ostrava-Jih
- ▲ Ostrava-Jih (pobočka)
- Soukromý

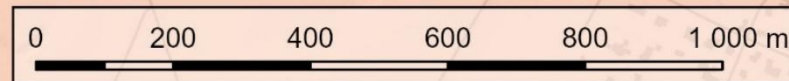
**Vzdálenost od školy**

- do 500 m
- do 1 km
- do 2 km
- Bydliště žáka

**Počet a podíl dětí podle vzdálenosti bydliště od MŠ**

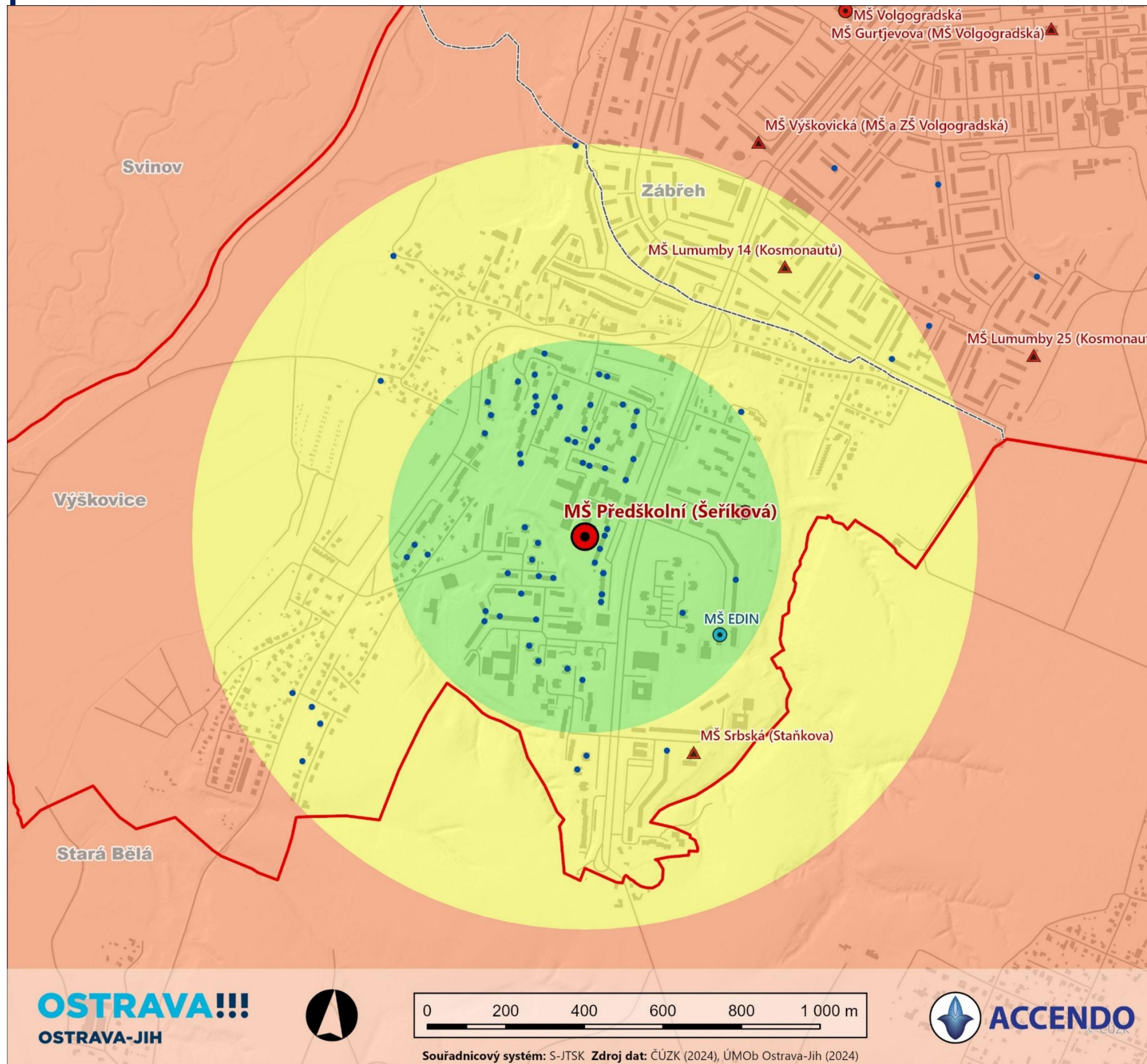


Bydliště dítěte		Počet dětí	Podíl dětí
Místo bydliště	MOb Ostrava-Jih	112	91,1%
	Ostatní MOb Ostravy	6	4,9%
	Jiná obec	3	2,4%
	Neurčeno	2	1,6%
Vzdálenost od MŠ	do 500 m	65	52,8%
	do 1 km	26	21,1%
	do 2 km	11	8,9%
	2 km a více	19	15,4%
	Neurčeno	2	1,6%
<b>Celkem dětí</b>		<b>123</b>	<b>100%</b>



Souřadnicový systém: S-JTSK Zdroj dat: ČÚZK (2024), ÚMOB Ostrava-Jih (2024)





**Administrativní členění**

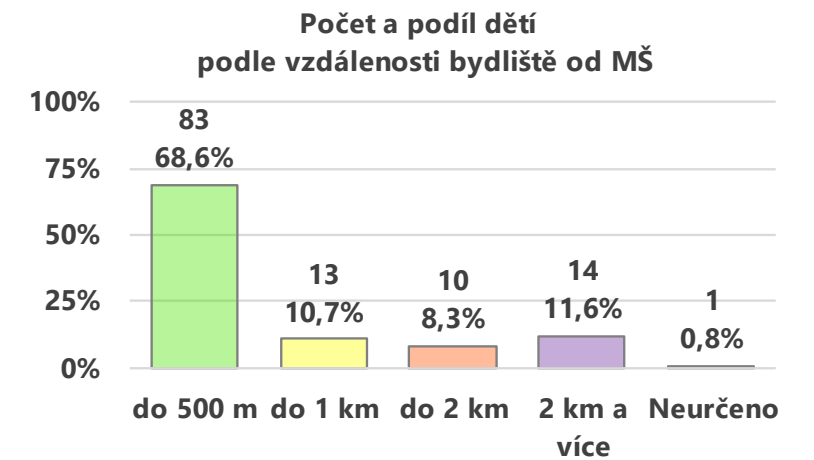
- Městský obvod Ostrava-Jih
- Část městského obvodu Ostravy

**Mateřské školy**

- MŠ Předškolní (Šeříková)
- Ostatní MŠ dle zřivovatele
- Ostrava-Jih
- ▲ Ostrava-Jih (pobočka)
- Soukromý

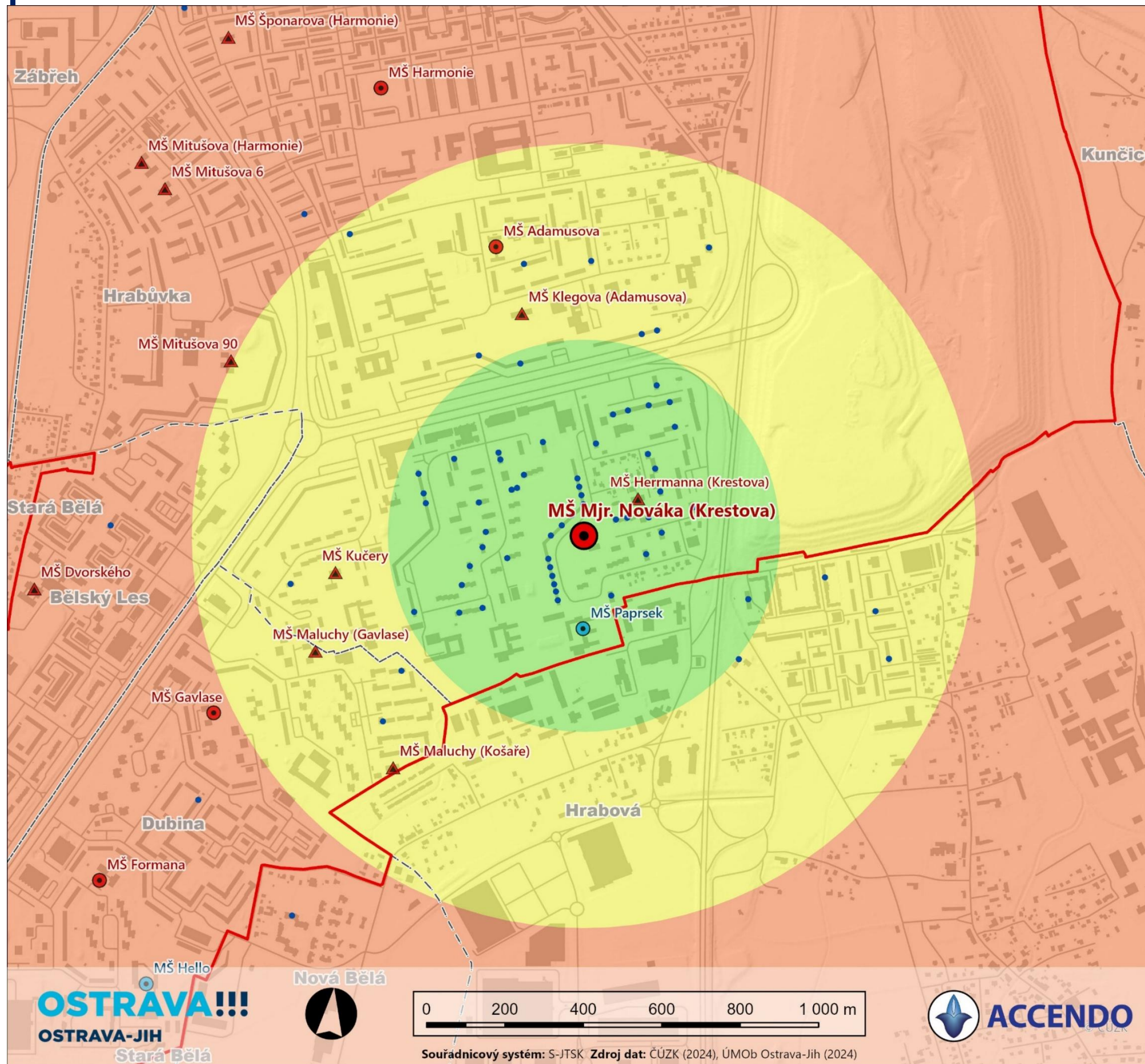
**Vzdálenost od školy**

- do 500 m
- do 1 km
- do 2 km
- Bydliště žaka



Bydliště dítěte		Počet dětí	Podíl dětí
Místo bydliště	MOb Ostrava-Jih	110	90,9%
	Ostatní MOb Ostravy	3	2,5%
	Jiná obec	7	5,8%
	Neurčeno	1	0,8%
Vzdálenost od MŠ	do 500 m	83	68,6%
	do 1 km	13	10,7%
	do 2 km	10	8,3%
	2 km a více	14	11,6%
	Neurčeno	1	0,8%
<b>Celkem dětí</b>		<b>121</b>	<b>100%</b>





**Administrativní členění**

- Městský obvod Ostrava-Jih
- Část městského obvodu Ostravy

**Mateřské školy**

- MŠ Mjr. Nováka (Krestova)

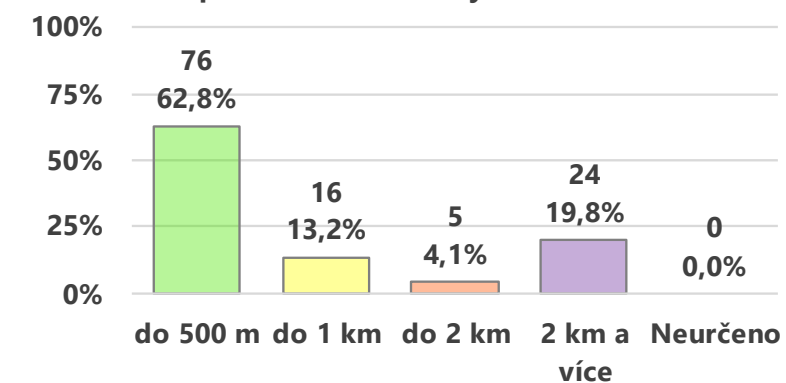
Ostatní MŠ dle zřivovatele

- Ostrava-Jih
- ▲ Ostrava-Jih (pobočka)
- Soukromý

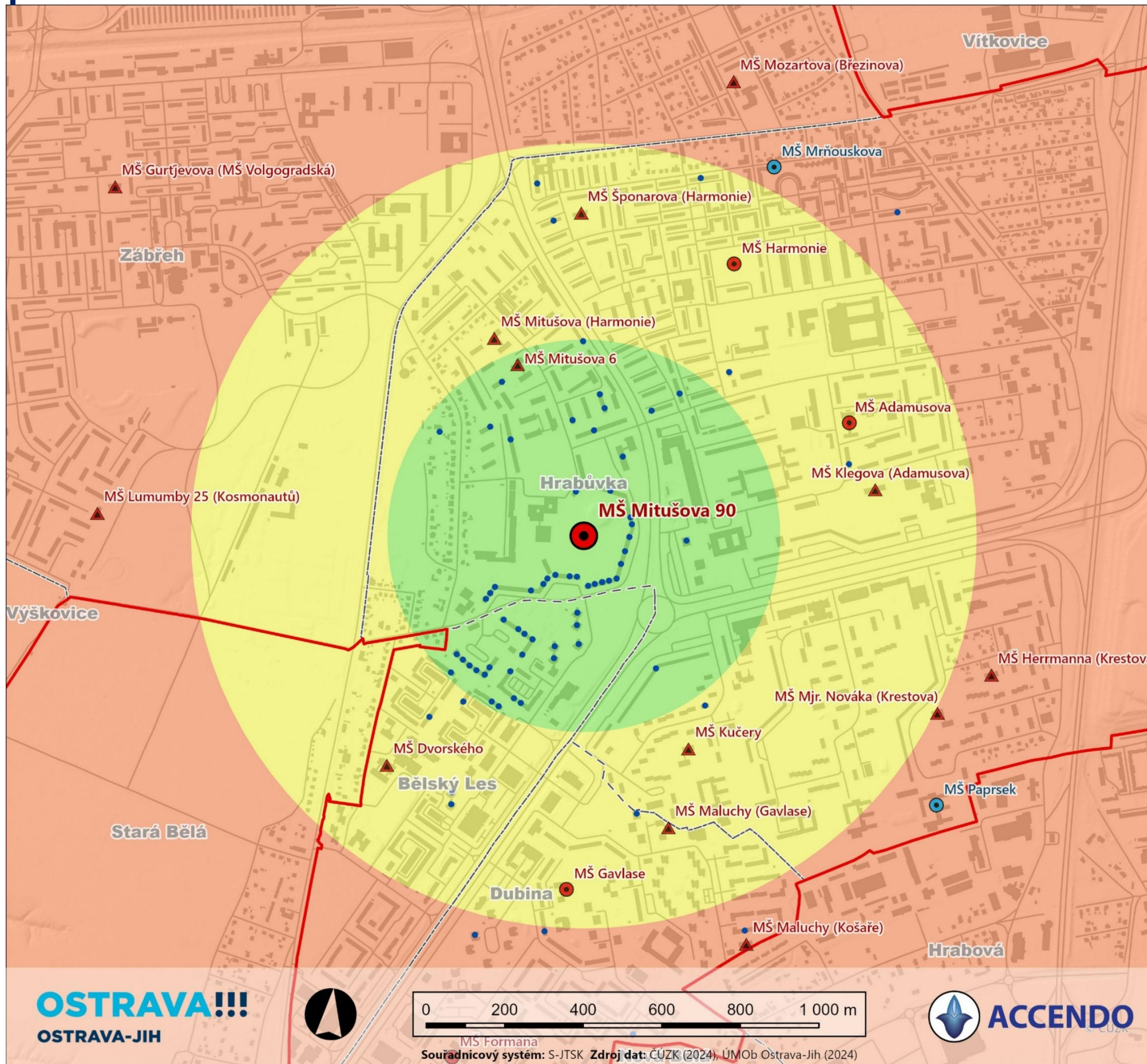
**Vzdálenost od školy**

- do 500 m
- do 1 km
- do 2 km
- Bydliště žaka

**Počet a podíl dětí podle vzdálenosti bydliště od MŠ**



Bydliště dítěte		Počet dětí	Podíl dětí
Místo bydliště	MOb Ostrava-Jih	97	80,2%
	Ostatní MOb Ostravy	15	12,4%
	Jiná obec	9	7,4%
	Neurčeno	0	0,0%
Vzdálenost od MŠ	do 500 m	76	62,8%
	do 1 km	16	13,2%
	do 2 km	5	4,1%
	2 km a více	24	19,8%
	Neurčeno	0	0,0%
<b>Celkem dětí</b>		<b>121</b>	<b>100%</b>



**Administrativní členění**

- Městský obvod Ostrava-Jih
- Část městského obvodu Ostravy

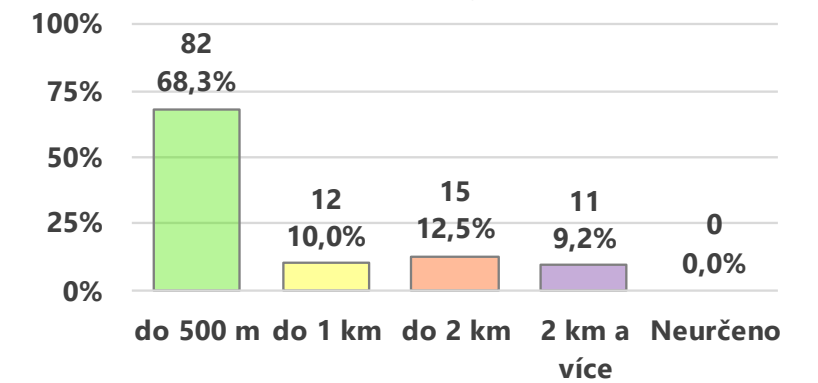
**Mateřské školy**

- MŠ Mitušova 90
- Ostatní MŠ dle zřivovatele
- Ostrava-Jih
- ▲ Ostrava-Jih (pobočka)
- Soukromý


**Vzdálenost od školy**

- do 500 m
- do 1 km
- do 2 km
- Bydliště žáka

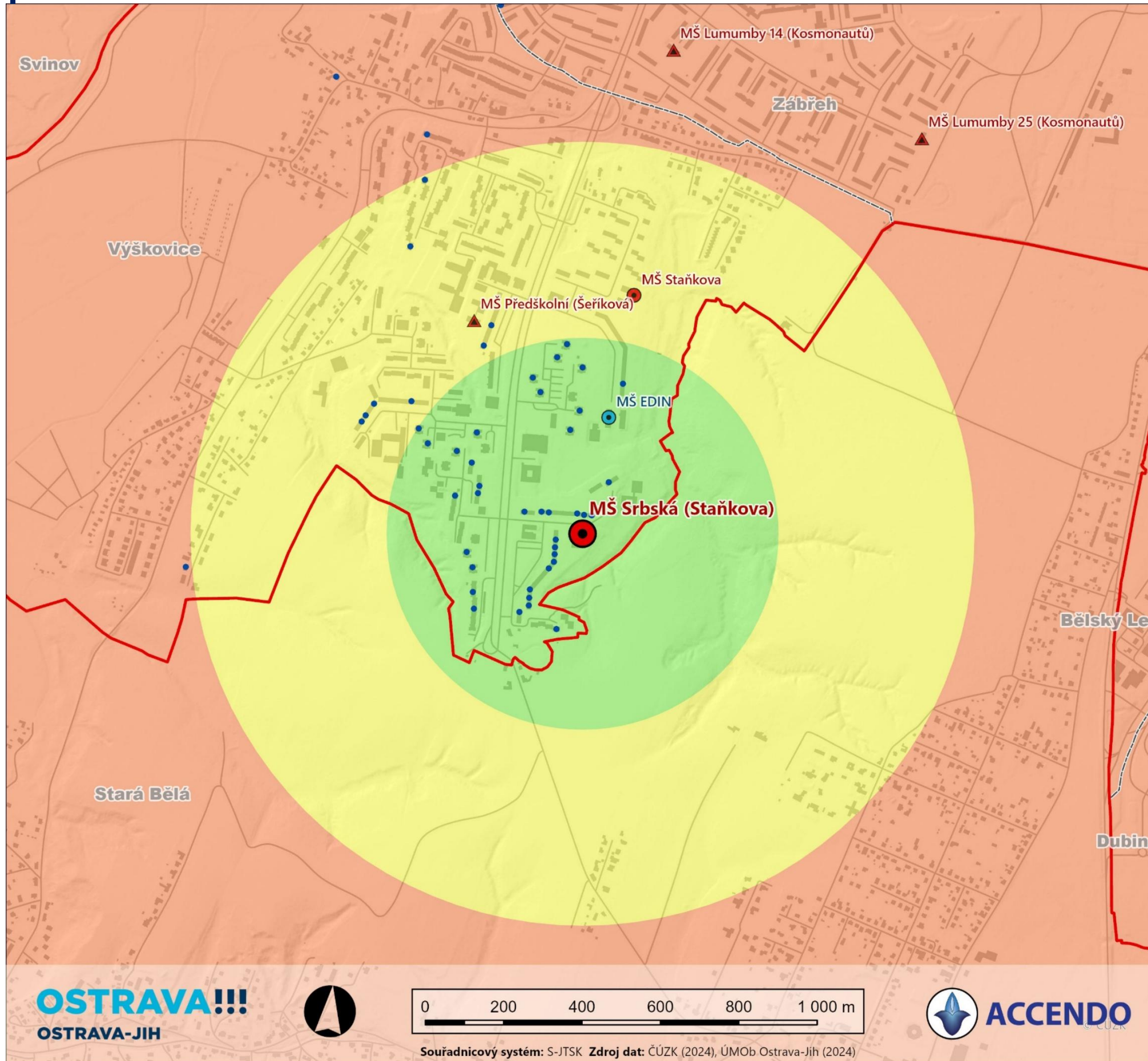
**Počet a podíl dětí podle vzdálenosti bydliště od MŠ**



Bydliště dítěte		Počet dětí	Podíl dětí
Místo bydliště	MOb Ostrava-Jih	110	91,7%
	Ostatní MOb Ostravy	5	4,2%
	Jiná obec	5	4,2%
	Neurčeno	0	0,0%
Vzdálenost od MŠ	do 500 m	82	68,3%
	do 1 km	12	10,0%
	do 2 km	15	12,5%
	2 km a více	11	9,2%
	Neurčeno	0	0,0%
<b>Celkem dětí</b>		<b>120</b>	<b>100%</b>



Souřadnicový systém: S-JTSK Zdroj dat: ČÚZK (2024), ÚMOB Ostrava-Jih (2024)



**Administrativní členění**

- Městský obvod Ostrava-Jih
- Část městského obvodu Ostravy

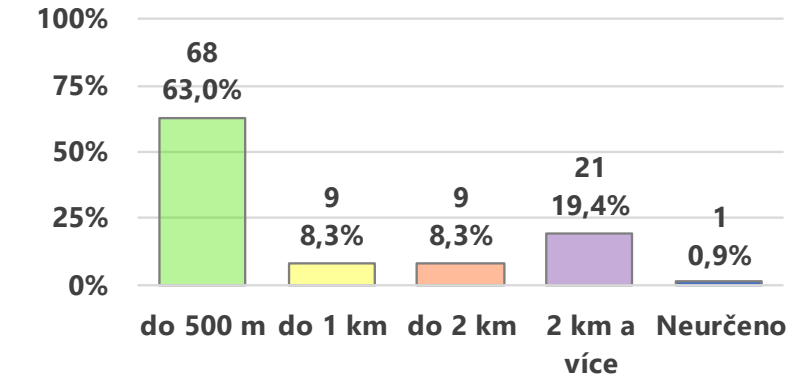
**Mateřské školy**

- MŠ Srbská (Staňkova)
- Ostatní MŠ dle zřivovatele
- Ostrava-Jih
- ▲ Ostrava-Jih (pobočka)
- Soukromý

**Vzdálenost od školy**

- do 500 m
- do 1 km
- do 2 km
- Bydliště žaka

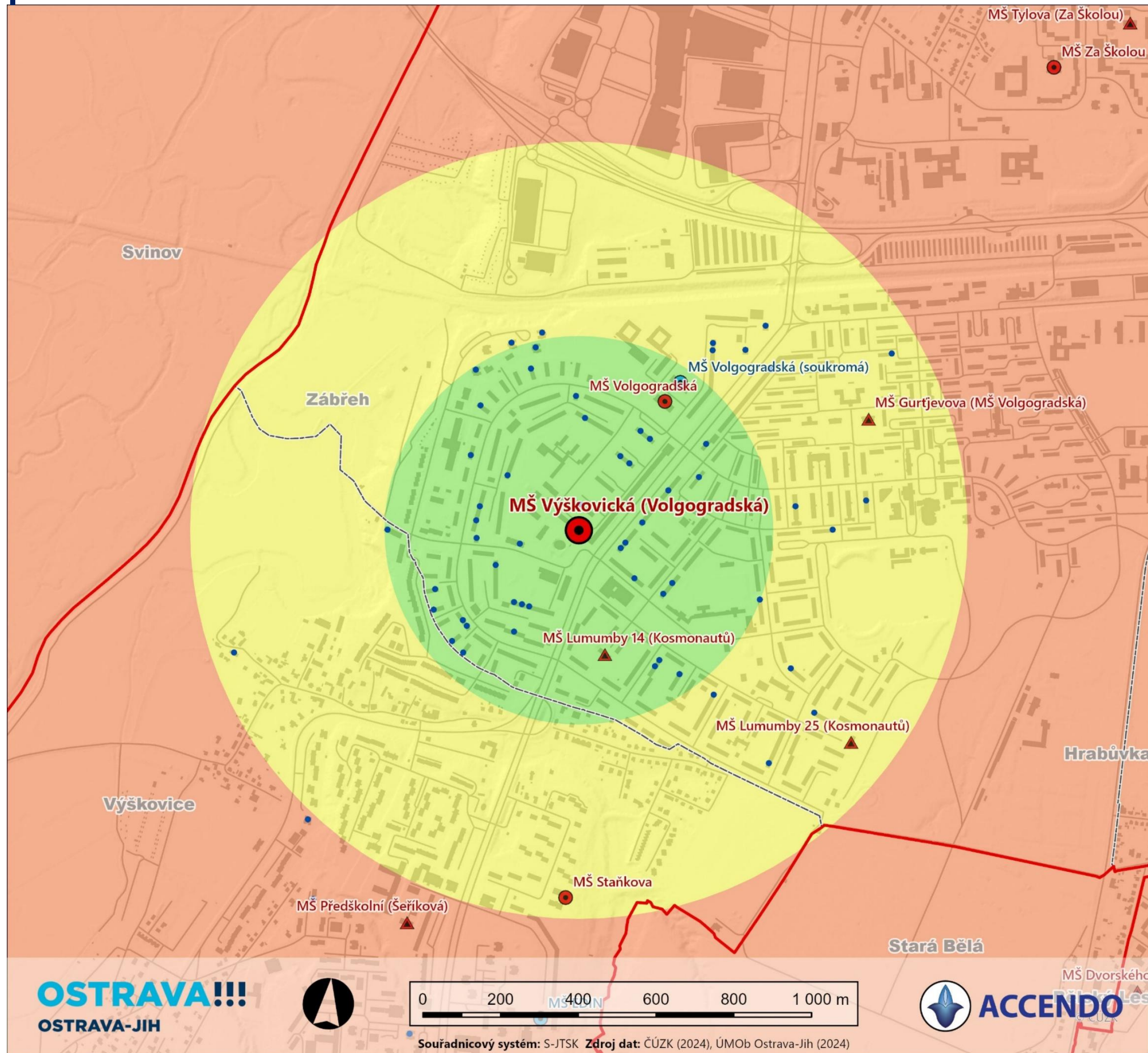
**Počet a podíl dětí podle vzdálenosti bydliště od MŠ**



Bydliště dítěte		Počet dětí	Podíl dětí
Místo bydliště	MOb Ostrava-Jih	94	87,0%
	Ostatní MOb Ostravy	8	7,4%
	Jiná obec	5	4,6%
	Neurčeno	1	0,9%
Vzdálenost od MŠ	do 500 m	68	63,0%
	do 1 km	9	8,3%
	do 2 km	9	8,3%
	2 km a více	21	19,4%
	Neurčeno	1	0,9%
<b>Celkem dětí</b>		<b>108</b>	<b>100%</b>



Souřadnicový systém: S-JTSK Zdroj dat: ČÚZK (2024), ÚMOB Ostrava-Jih (2024)



**Administrativní členění**

- Městský obvod Ostrava-Jih
- Část městského obvodu Ostravy

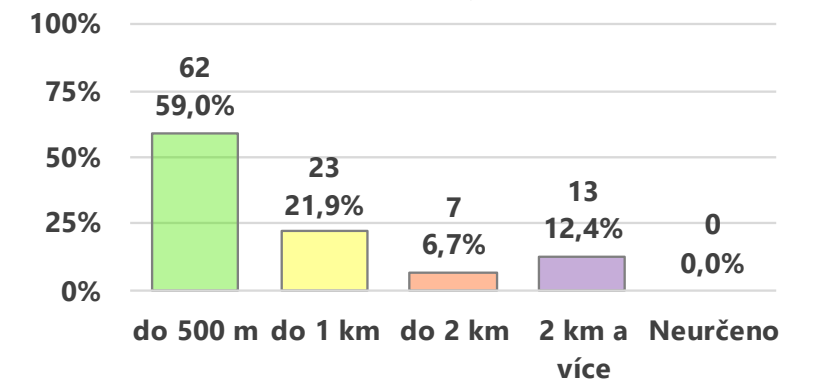
**Mateřské školy**

- MŠ Výškovická (Volgogradská)
- Ostatní MŠ dle zřivovatele
- Ostrava-Jih
- ▲ Ostrava-Jih (pobočka)
- Soukromý

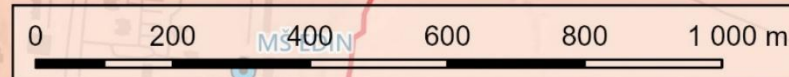
**Vzdálenost od školy**

- do 500 m
- do 1 km
- do 2 km
- Bydliště žáka

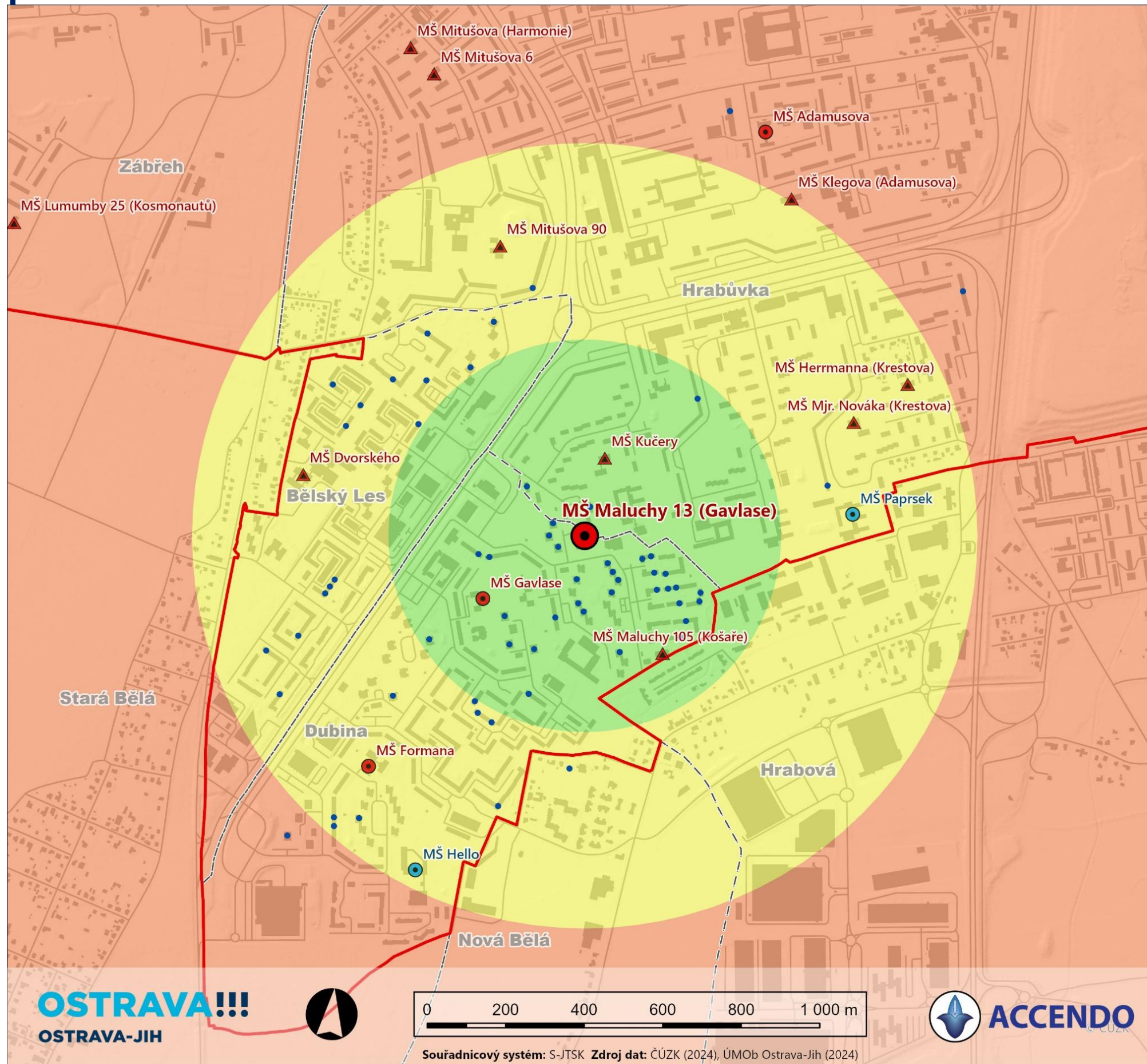
**Počet a podíl dětí podle vzdálenosti bydliště od MŠ**



Bydliště dítěte		Počet dětí	Podíl dětí
Místo bydliště	MOb Ostrava-Jih	97	92,4%
	Ostatní MOb Ostravy	5	4,8%
	Jiná obec	3	2,9%
	Neurčeno	0	0,0%
Vzdálenost od MŠ	do 500 m	62	59,0%
	do 1 km	23	21,9%
	do 2 km	7	6,7%
	2 km a více	13	12,4%
	Neurčeno	0	0,0%
<b>Celkem dětí</b>		<b>105</b>	<b>100%</b>



Souřadnicový systém: S-JTSK Zdroj dat: ČÚZK (2024), ÚMOB Ostrava-Jih (2024)



**Administrativní členění**

- Městský obvod Ostrava-Jih
- Část městského obvodu Ostravy

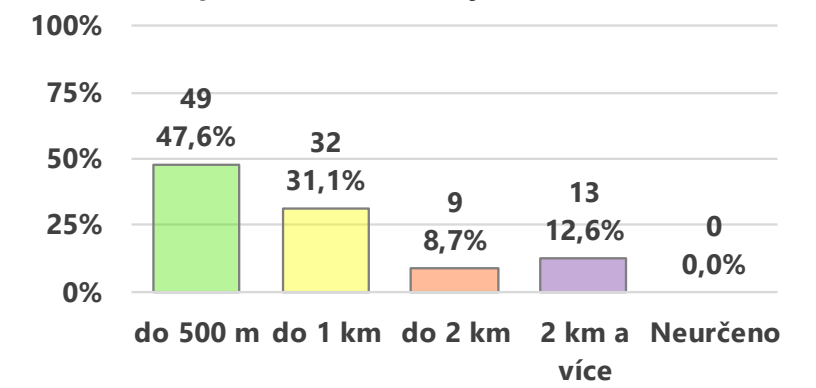
**Mateřské školy**

- MŠ Maluchy 13 (Gavlas)
- Ostatní MŠ dle zřivovatele
- Ostrava-Jih
- ▲ Ostrava-Jih (pobočka)
- Soukromý

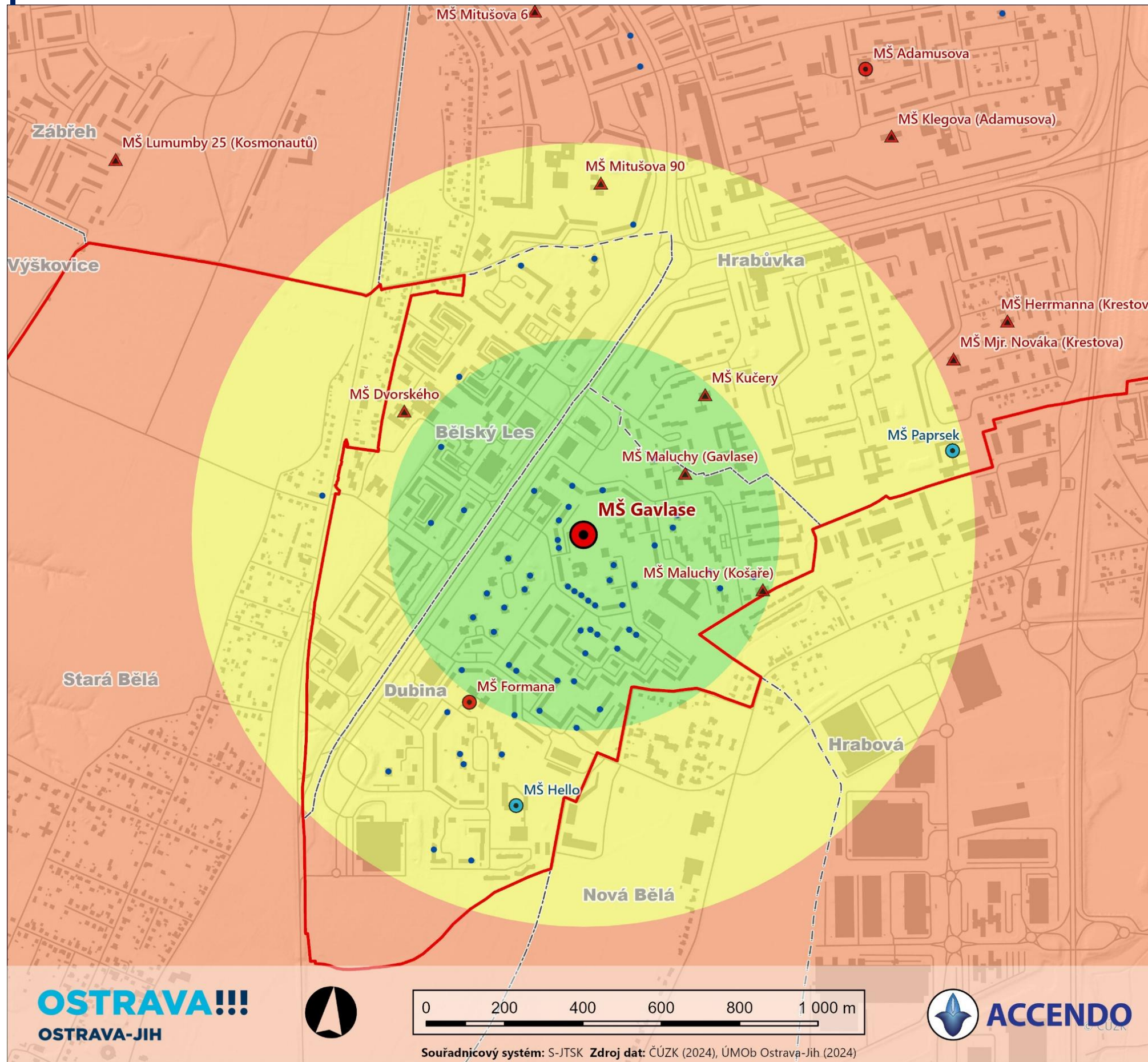
**Vzdálenost od školy**

- do 500 m
- do 1 km
- do 2 km
- Bydliště žáka

**Počet a podíl dětí podle vzdálenosti bydliště od MŠ**



Bydliště dítěte		Počet dětí	Podíl dětí
Místo bydliště	MOb Ostrava-Jih	89	86,4%
	Ostatní MOb Ostravy	4	3,9%
	Jiná obec	10	9,7%
	Neurčeno	0	0,0%
Vzdálenost od MŠ	do 500 m	49	47,6%
	do 1 km	32	31,1%
	do 2 km	9	8,7%
	2 km a více	13	12,6%
	Neurčeno	0	0,0%
<b>Celkem dětí</b>		<b>103</b>	<b>100%</b>



**Administrativní členění**

- Městský obvod Ostrava-Jih
- Část městského obvodu Ostravy

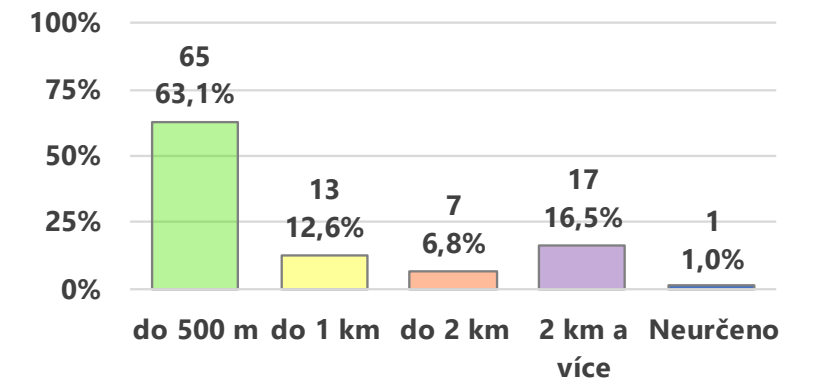
**Mateřské školy**

- MŠ Gavlase
- Ostatní MŠ dle zřivovatele
- Ostrava-Jih
- ▲ Ostrava-Jih (pobočka)
- Soukromý

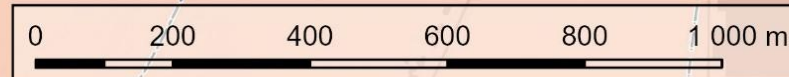
**Vzdálenost od školy**

- do 500 m
- do 1 km
- do 2 km
- Bydliště žaka

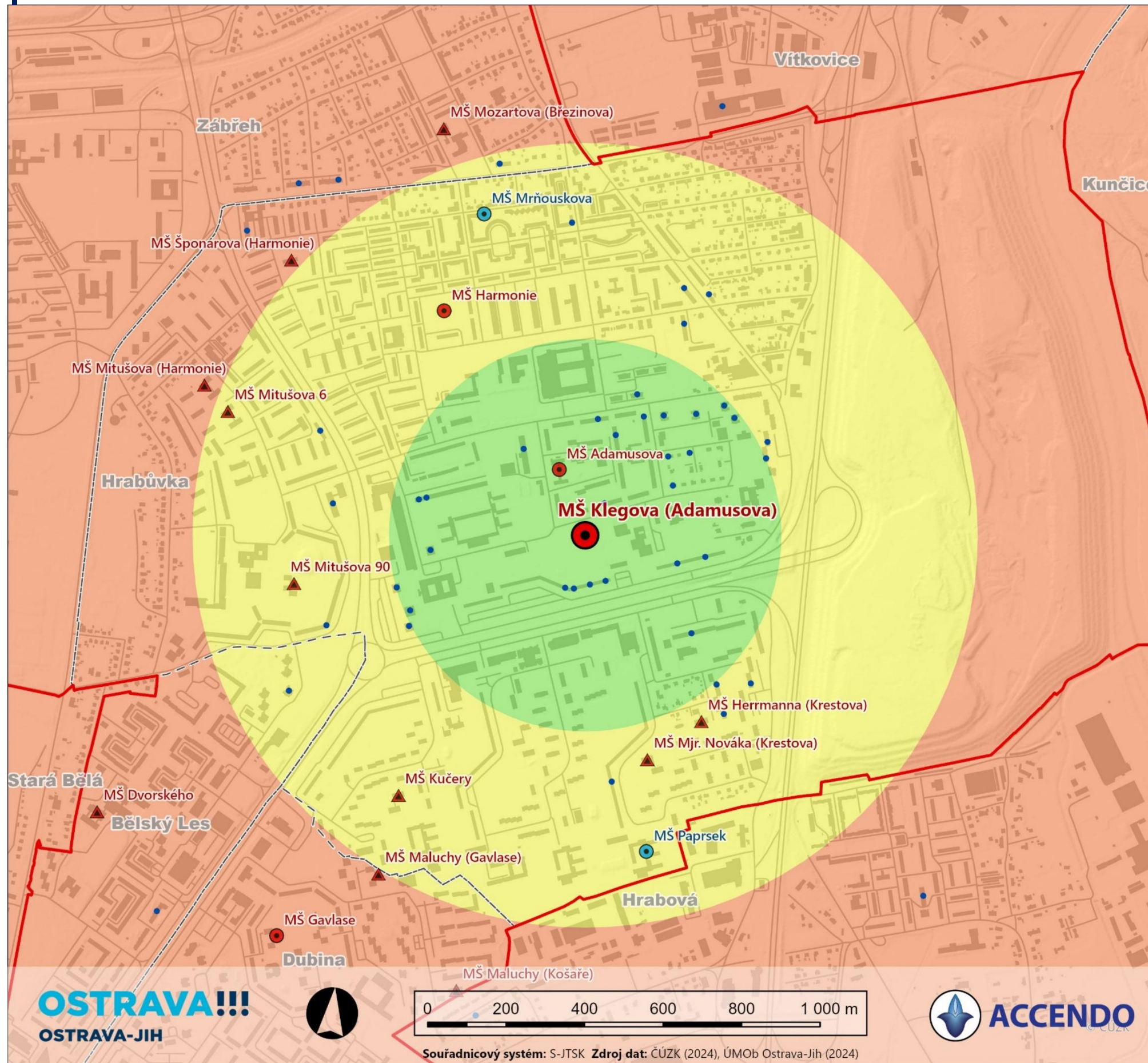
**Počet a podíl dětí podle vzdálenosti bydliště od MŠ**



Bydliště dítěte		Počet dětí	Podíl dětí
Místo bydliště	MOb Ostrava-Jih	85	82,5%
	Ostatní MOb Ostravy	6	5,8%
	Jiná obec	11	10,7%
	Neurčeno	1	1,0%
Vzdálenost od MŠ	do 500 m	65	63,1%
	do 1 km	13	12,6%
	do 2 km	7	6,8%
	2 km a více	17	16,5%
	Neurčeno	1	1,0%
<b>Celkem dětí</b>		<b>103</b>	<b>100%</b>



Souřadnicový systém: S-JTSK Zdroj dat: ČÚZK (2024), ÚMOB Ostrava-Jih (2024)



**Administrativní členění**

- Městský obvod Ostrava-Jih
- Část městského obvodu Ostravy

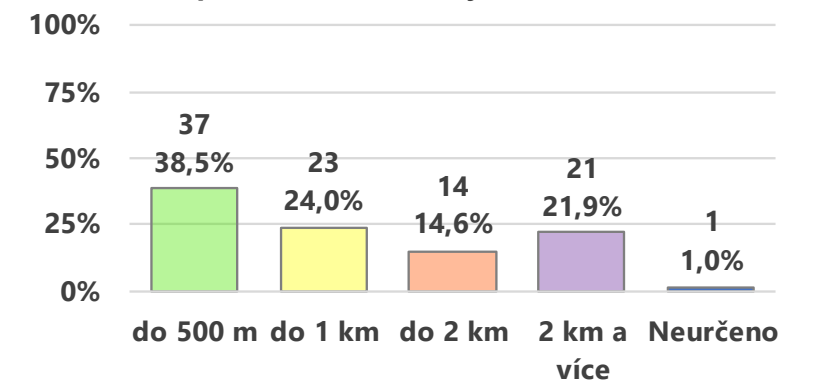
**Mateřské školy**

- MŠ Klegova (Adamusova)
- Ostatní MŠ dle zřivovatele
- Ostrava-Jih
- ▲ Ostrava-Jih (pobočka)
- Soukromý


**Vzdálenost od školy**

- do 500 m
- do 1 km
- do 2 km
- Bydliště žáka

**Počet a podíl dětí podle vzdálenosti bydliště od MŠ**

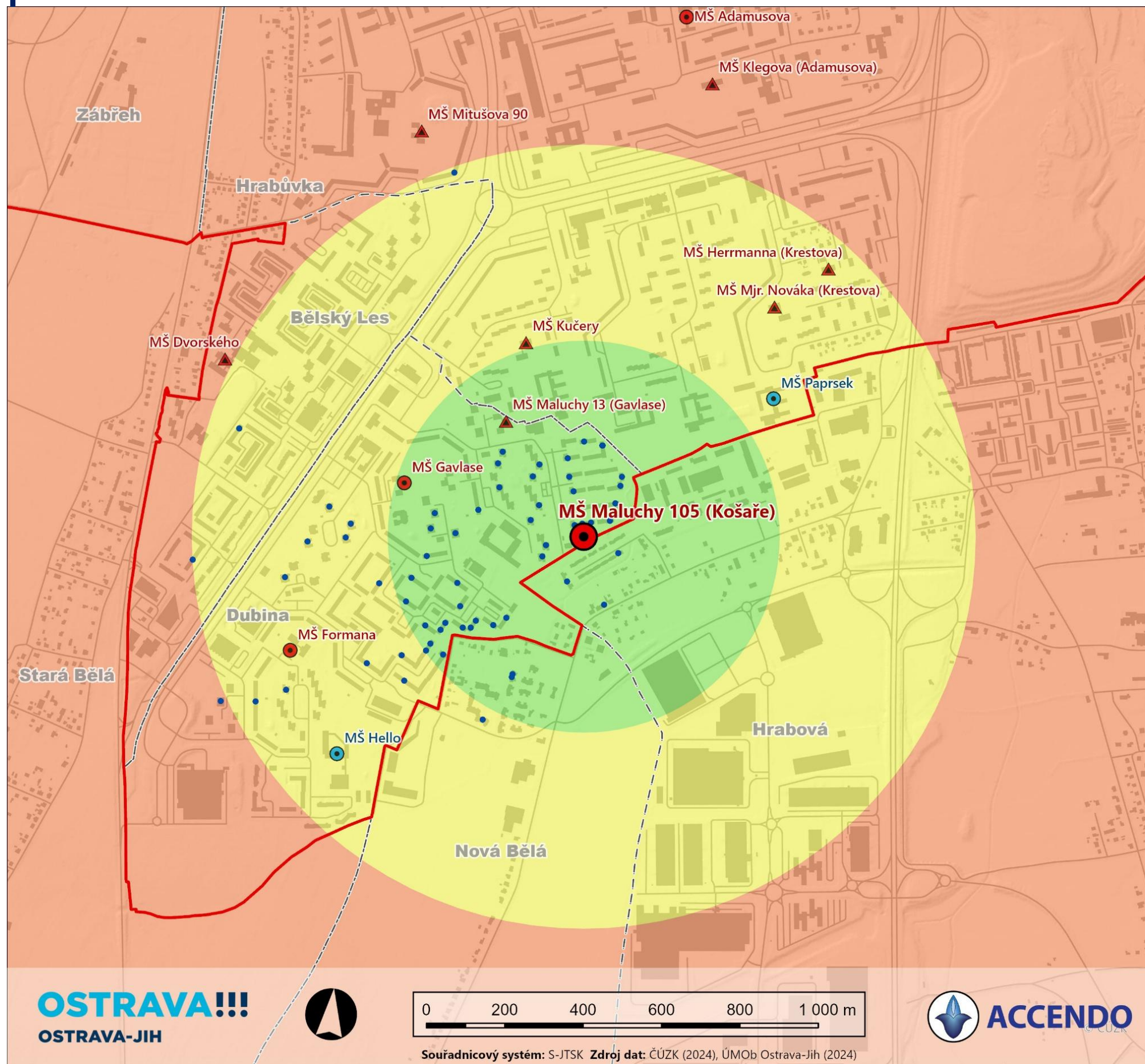


Bydliště dítěte		Počet dětí	Podíl dětí
Místo bydliště	MOb Ostrava-Jih	75	78,1%
	Ostatní MOb Ostravy	15	15,6%
	Jiná obec	5	5,2%
	Neurčeno	1	1,0%
Vzdálenost od MŠ	do 500 m	37	38,5%
	do 1 km	23	24,0%
	do 2 km	14	14,6%
	2 km a více	21	21,9%
	Neurčeno	1	1,0%
<b>Celkem dětí</b>		<b>96</b>	<b>100%</b>



Souřadnicový systém: S-JTSK Zdroj dat: ČÚZK (2024), ÚMOB Ostrava-Jih (2024)





**Administrativní členění**

- Městský obvod Ostrava-Jih
- Část městského obvodu Ostravy

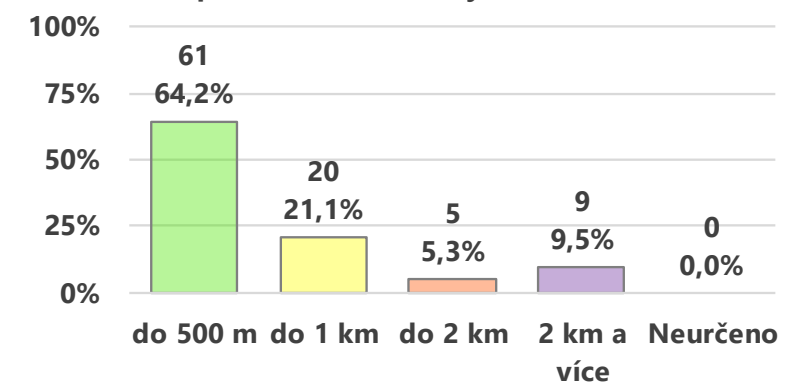
**Mateřské školy**

- MŠ Maluchy 105 (Košaře)
- Ostatní MŠ dle zřivovatele
- Ostrava-Jih
- ▲ Ostrava-Jih (pobočka)
- Soukromý

**Vzdálenost od školy**

- do 500 m
- do 1 km
- do 2 km
- Bydliště žáka

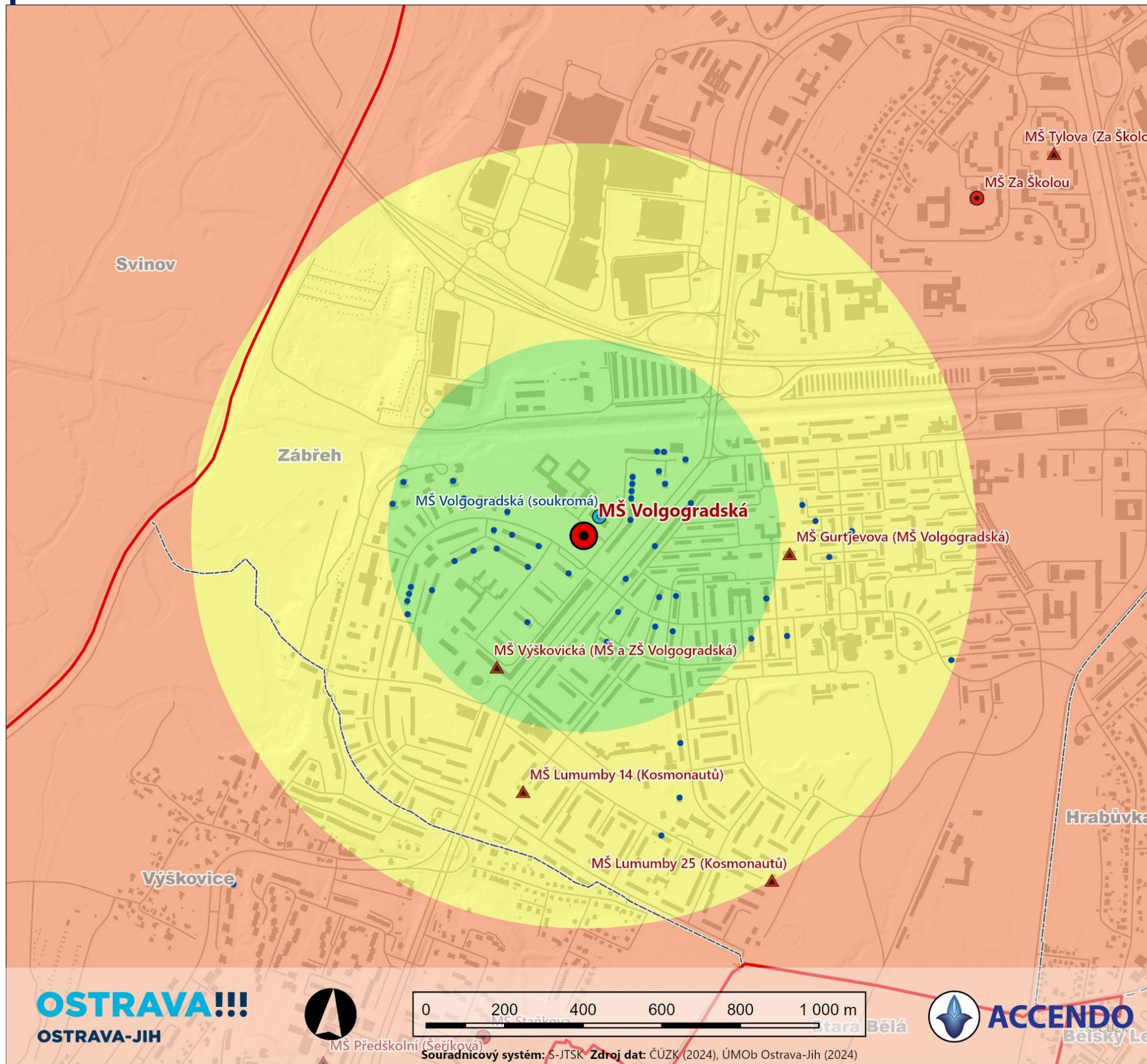
**Počet a podíl dětí podle vzdálenosti bydliště od MŠ**



Bydliště dítěte		Počet dětí	Podíl dětí
Místo bydliště	MOb Ostrava-Jih	91	95,8%
	Ostatní MOb Ostravy	2	2,1%
	Jiná obec	2	2,1%
	Neurčeno	0	0,0%
Vzdálenost od MŠ	do 500 m	61	64,2%
	do 1 km	20	21,1%
	do 2 km	5	5,3%
	2 km a více	9	9,5%
	Neurčeno	0	0,0%
<b>Celkem dětí</b>		<b>95</b>	<b>100%</b>



Souřadnicový systém: S-JTSK Zdroj dat: ČÚZK (2024), ÚMOB Ostrava-Jih (2024)



**Administrativní členění**

- Městský obvod Ostrava-Jih
- Část městského obvodu Ostravy

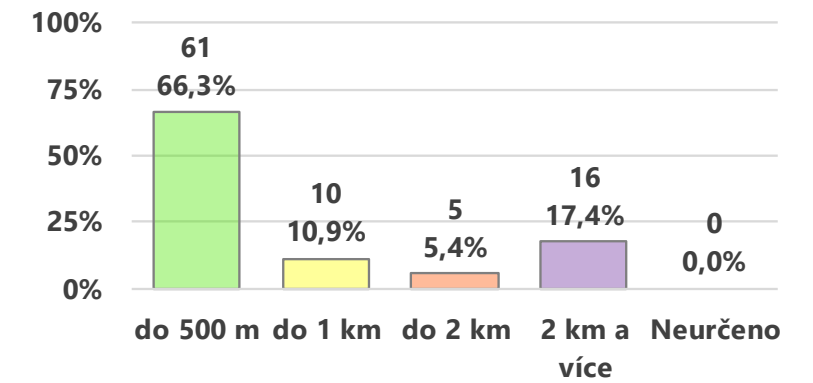
**Mateřské školy**

- MŠ Volgogradská
- Ostatní MŠ dle zřivovatele
- Ostrava-Jih
- ▲ Ostrava-Jih (pobočka)
- Soukromý


**Vzdálenost od školy**

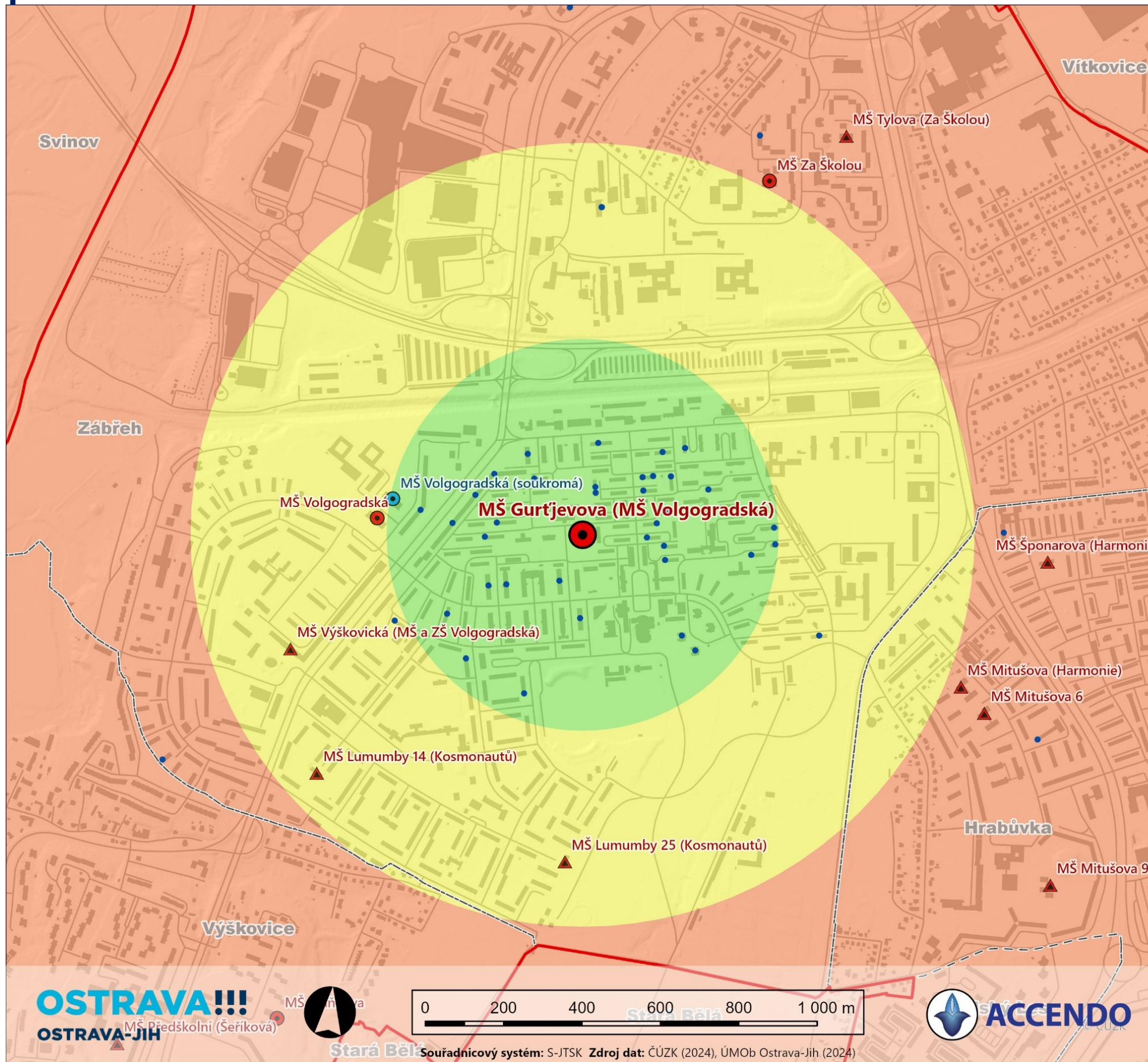
- do 500 m
- do 1 km
- do 2 km
- Bydliště žáka

**Počet a podíl dětí podle vzdálenosti bydliště od MŠ**



Bydliště dítěte		Počet dětí	Podíl dětí
Místo bydliště	MOb Ostrava-Jih	81	88,0%
	Ostatní MOb Ostravy	6	6,5%
	Jiná obec	5	5,4%
	Neurčeno	0	0,0%
Vzdálenost od MŠ	do 500 m	61	66,3%
	do 1 km	10	10,9%
	do 2 km	5	5,4%
	2 km a více	16	17,4%
	Neurčeno	0	0,0%
<b>Celkem dětí</b>		<b>92</b>	<b>100%</b>





**Administrativní členění**

- Městský obvod Ostrava-Jih
- Část městského obvodu Ostravy

**Mateřské školy**

- MŠ Gurtjevova (MŠ Volgogradská)

Ostatní MŠ dle zřivovatele

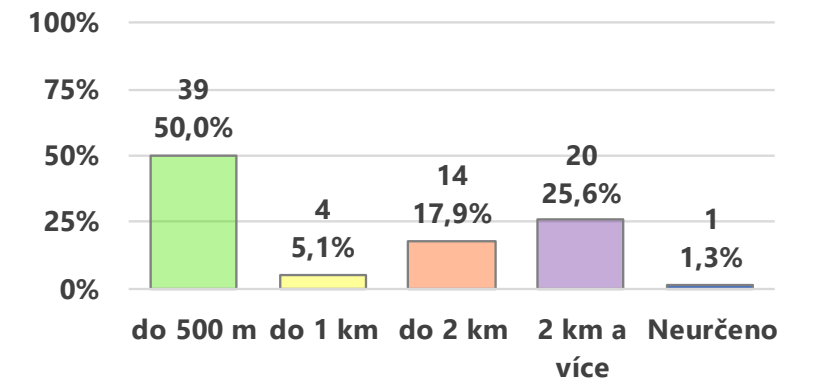
- Ostrava-Jih
- ▲ Ostrava-Jih (pobočka)
- Soukromý

**Vzdálenost od školy**

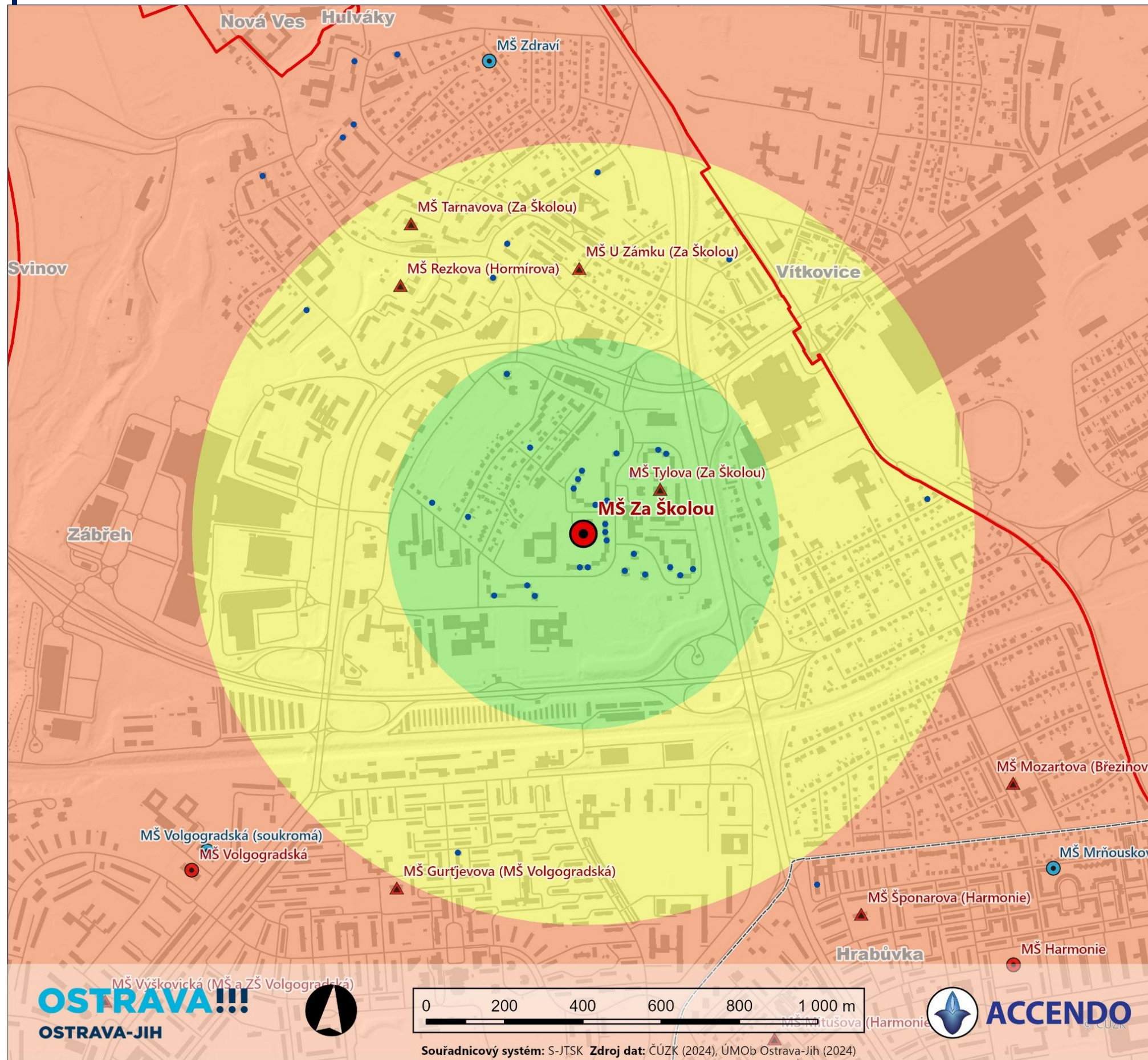
- do 500 m
- do 1 km
- do 2 km

- Bydliště žaka

**Počet a podíl dětí podle vzdálenosti bydliště od MŠ**



Bydliště dítěte		Počet dětí	Podíl dětí
Místo bydliště	MOb Ostrava-Jih	58	74,4%
	Ostatní MOb Ostravy	14	17,9%
	Jiná obec	5	6,4%
	Neurčeno	1	1,3%
Vzdálenost od MŠ	do 500 m	39	50,0%
	do 1 km	4	5,1%
	do 2 km	14	17,9%
	2 km a více	20	25,6%
	Neurčeno	1	1,3%
<b>Celkem dětí</b>		<b>78</b>	<b>100%</b>



**Administrativní členění**

▭ Městský obvod Ostrava-Jih

▭ Část městského obvodu Ostravy

**Mateřské školy**

● MŠ Za Školou

Ostatní MŠ dle zřivovatele

● Ostrava-Jih

▲ Ostrava-Jih (pobočka)

● Soukromý

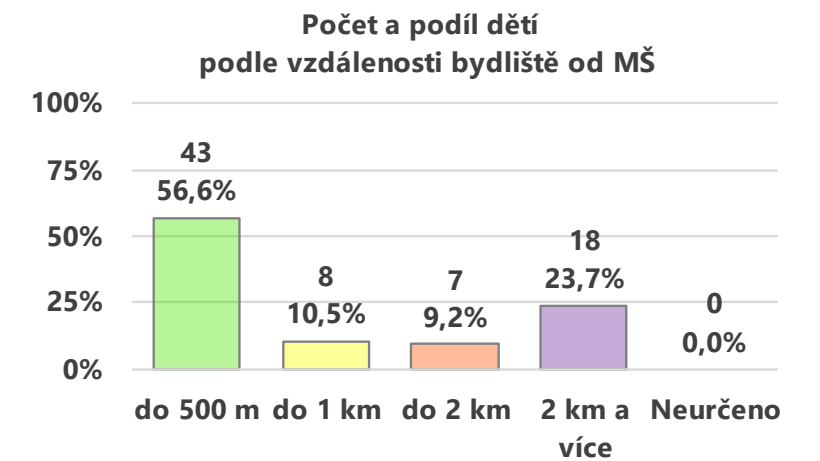
**Vzdálenost od školy**

■ do 500 m


■ do 1 km

■ do 2 km

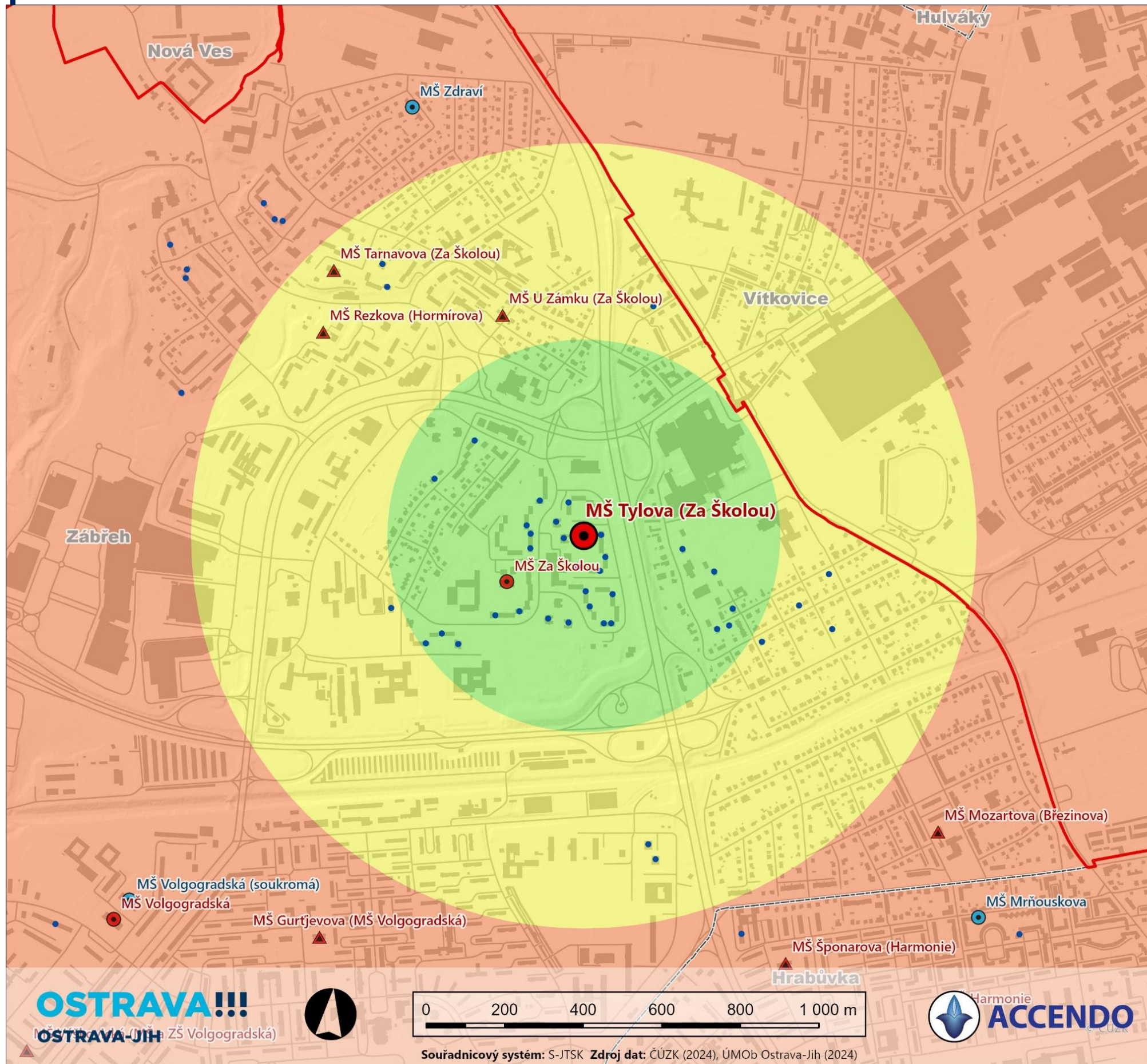
● Bydliště žáka



Bydliště dítěte		Počet dětí	Podíl dětí
Místo bydliště	MOb Ostrava-Jih	62	81,6%
	Ostatní MOb Ostravy	11	14,5%
	Jiná obec	3	3,9%
	Neurčeno	0	0,0%
Vzdálenost od MŠ	do 500 m	43	56,6%
	do 1 km	8	10,5%
	do 2 km	7	9,2%
	2 km a více	18	23,7%
	Neurčeno	0	0,0%
<b>Celkem dětí</b>		<b>76</b>	<b>100%</b>



Souřadnicový systém: S-JTSK Zdroj dat: ČÚZK (2024), ÚMOB Ostrava-Jih (2024)



**Administrativní členění**

- Městský obvod Ostrava-Jih
- Část městského obvodu Ostravy

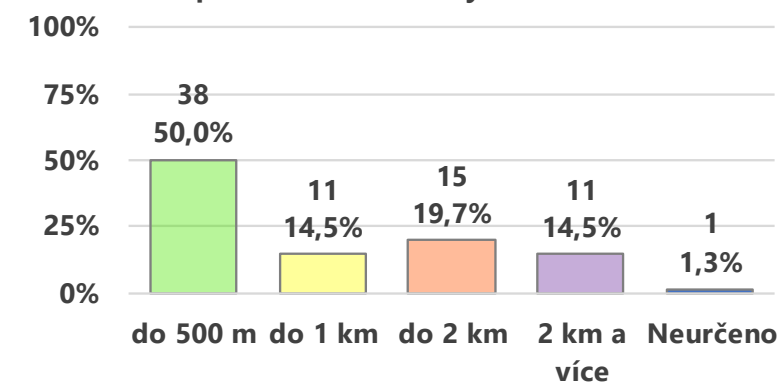
**Mateřské školy**

- MŠ Tylova (Za školou)
- Ostatní MŠ dle zřivovatele
- Ostrava-Jih
- ▲ Ostrava-Jih (pobočka)
- Soukromý

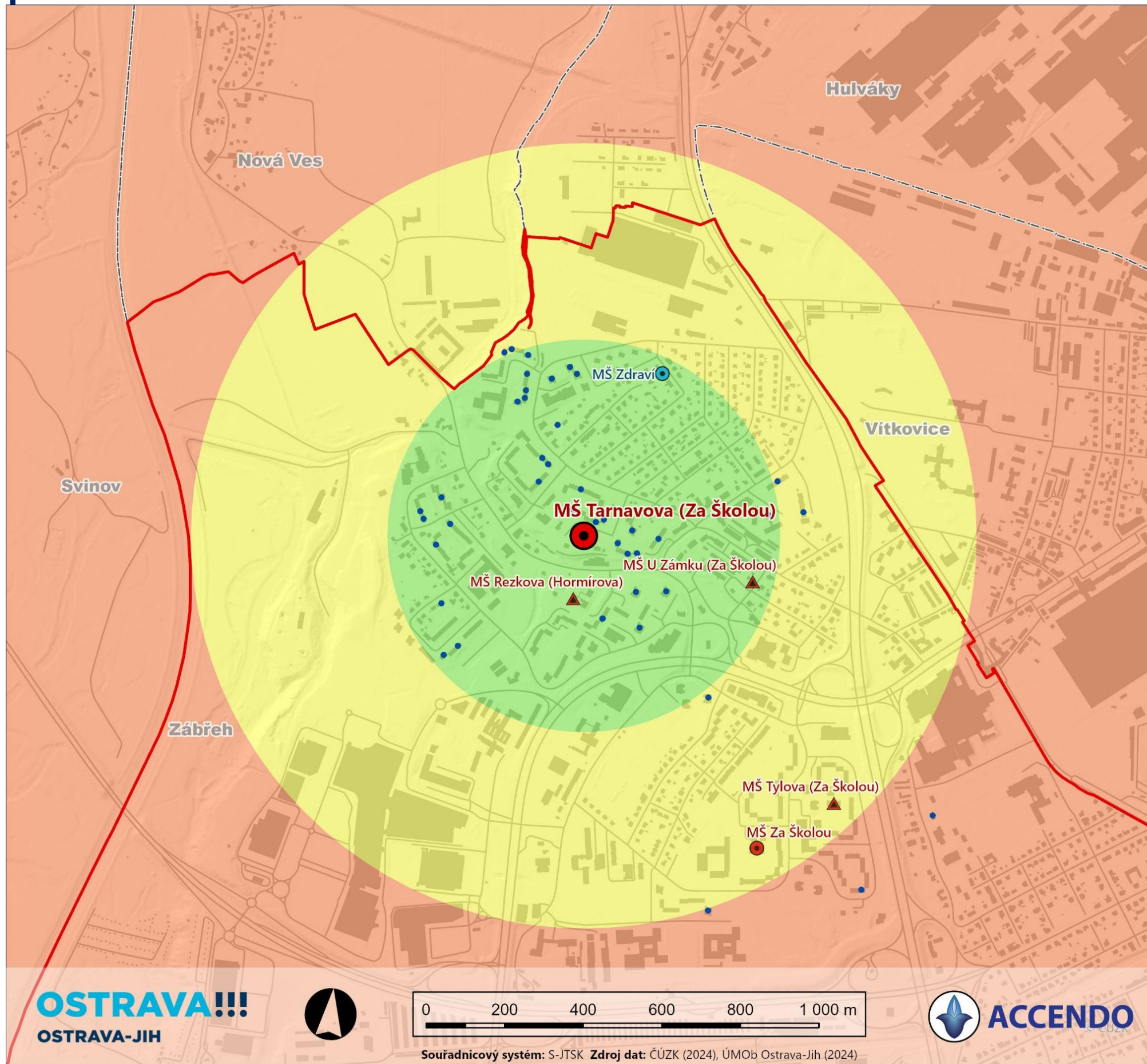
**Vzdálenost od školy**

- do 500 m
- do 1 km
- do 2 km
- Bydliště žáka

**Počet a podíl dětí podle vzdálenosti bydliště od MŠ**



Bydliště dítěte		Počet dětí	Podíl dětí
Místo bydliště	MOb Ostrava-Jih	67	88,2%
	Ostatní MOb Ostravy	4	5,3%
	Jiná obec	4	5,3%
	Neurčeno	1	1,3%
Vzdálenost od MŠ	do 500 m	38	50,0%
	do 1 km	11	14,5%
	do 2 km	15	19,7%
	2 km a více	11	14,5%
	Neurčeno	1	1,3%
<b>Celkem dětí</b>		<b>7 264</b>	<b>100%</b>



**Administrativní členění**

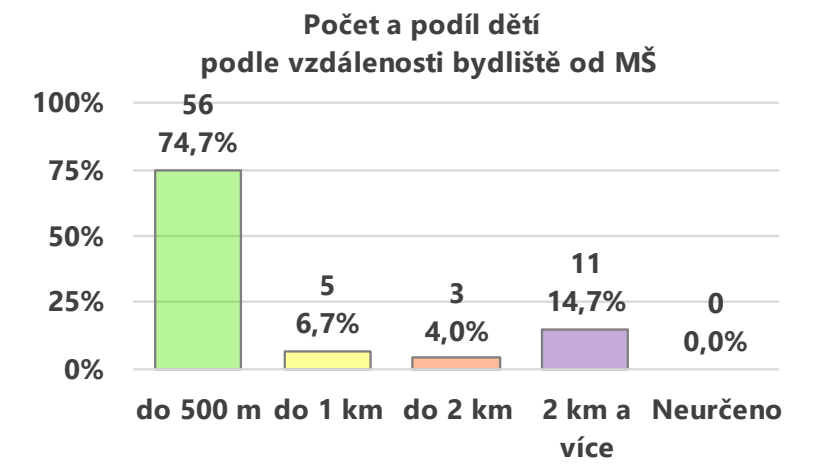
- Městský obvod Ostrava-Jih
- Část městského obvodu Ostravy

**Mateřské školy**


- MŠ Tarnavova (Za školou)
- Ostatní MŠ dle zřivovatele
- Ostrava-Jih
- ▲ Ostrava-Jih (pobočka)
- Soukromý

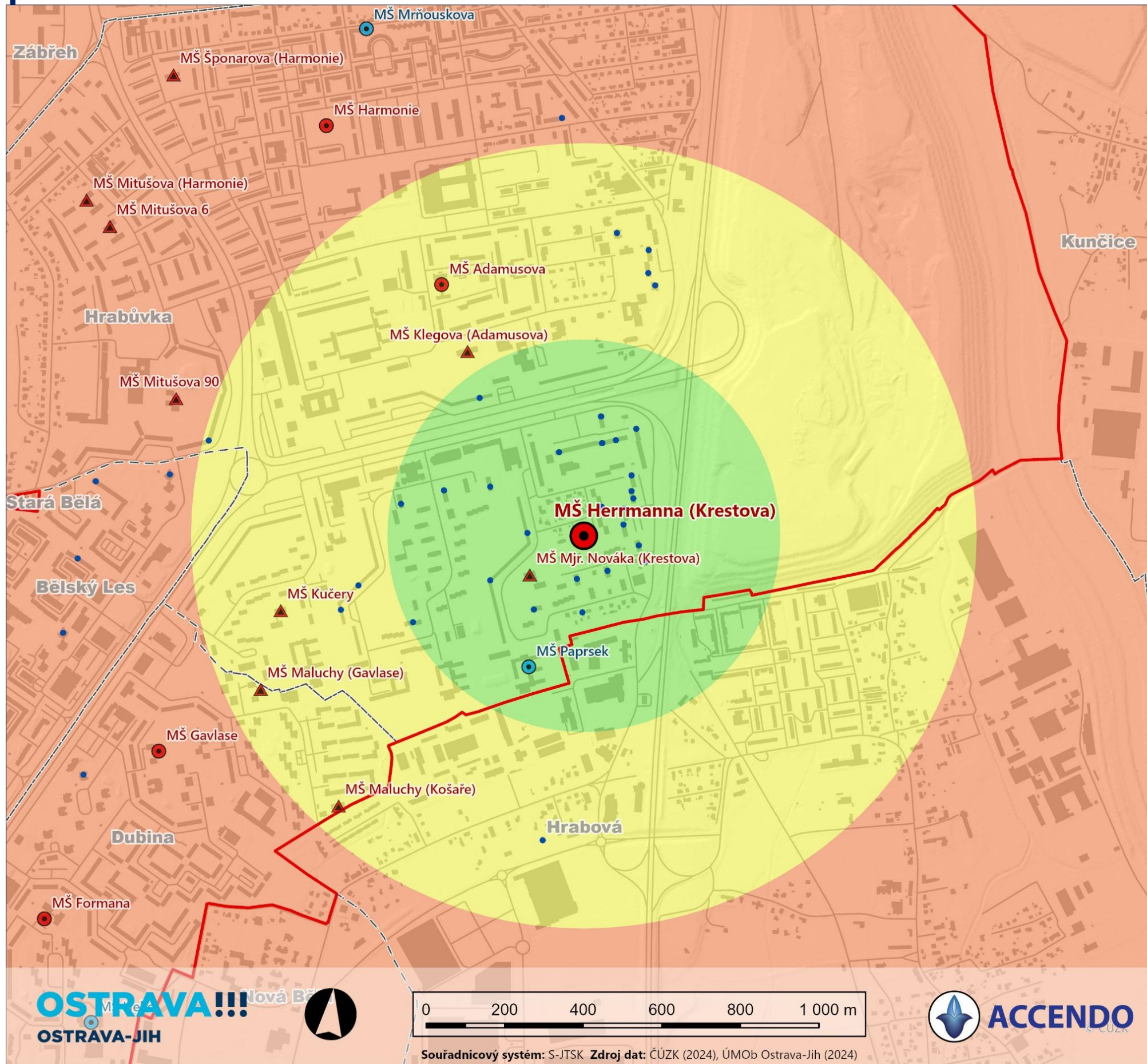
**Vzdálenost od školy**

- do 500 m
- do 1 km
- do 2 km
- Bydliště žáka



Bydliště dítěte		Počet dětí	Podíl dětí
Místo bydliště	MOb Ostrava-Jih	68	90,7%
	Ostatní MOb Ostravy	6	8,0%
	Jiná obec	1	1,3%
	Neurčeno	0	0,0%
Vzdálenost od MŠ	do 500 m	56	74,7%
	do 1 km	5	6,7%
	do 2 km	3	4,0%
	2 km a více	11	14,7%
	Neurčeno	0	0,0%
<b>Celkem dětí</b>		<b>75</b>	<b>100%</b>





**Administrativní členění**

▭ Městský obvod Ostrava-Jih

▭ Část městského obvodu Ostravy

**Mateřské školy**

● MŠ Herrmanna (Krestova)

Ostatní MŠ dle zřivovatele

● Ostrava-Jih

▲ Ostrava-Jih (pobočka)

● Soukromý

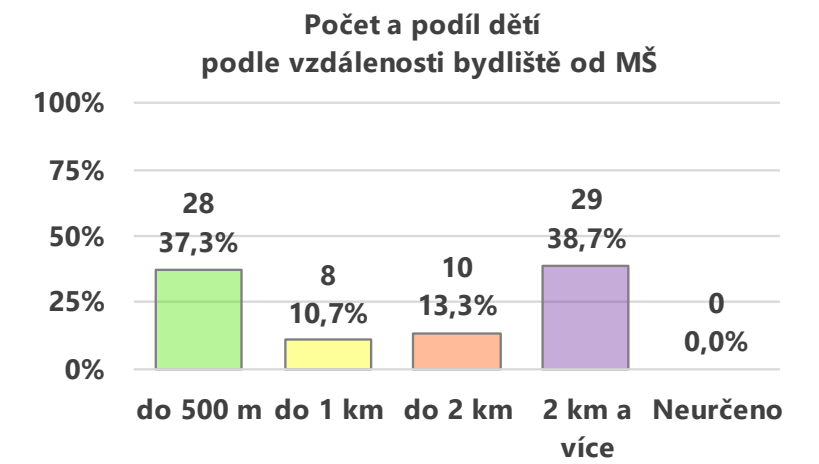
**Vzdálenost od školy**

■ do 500 m

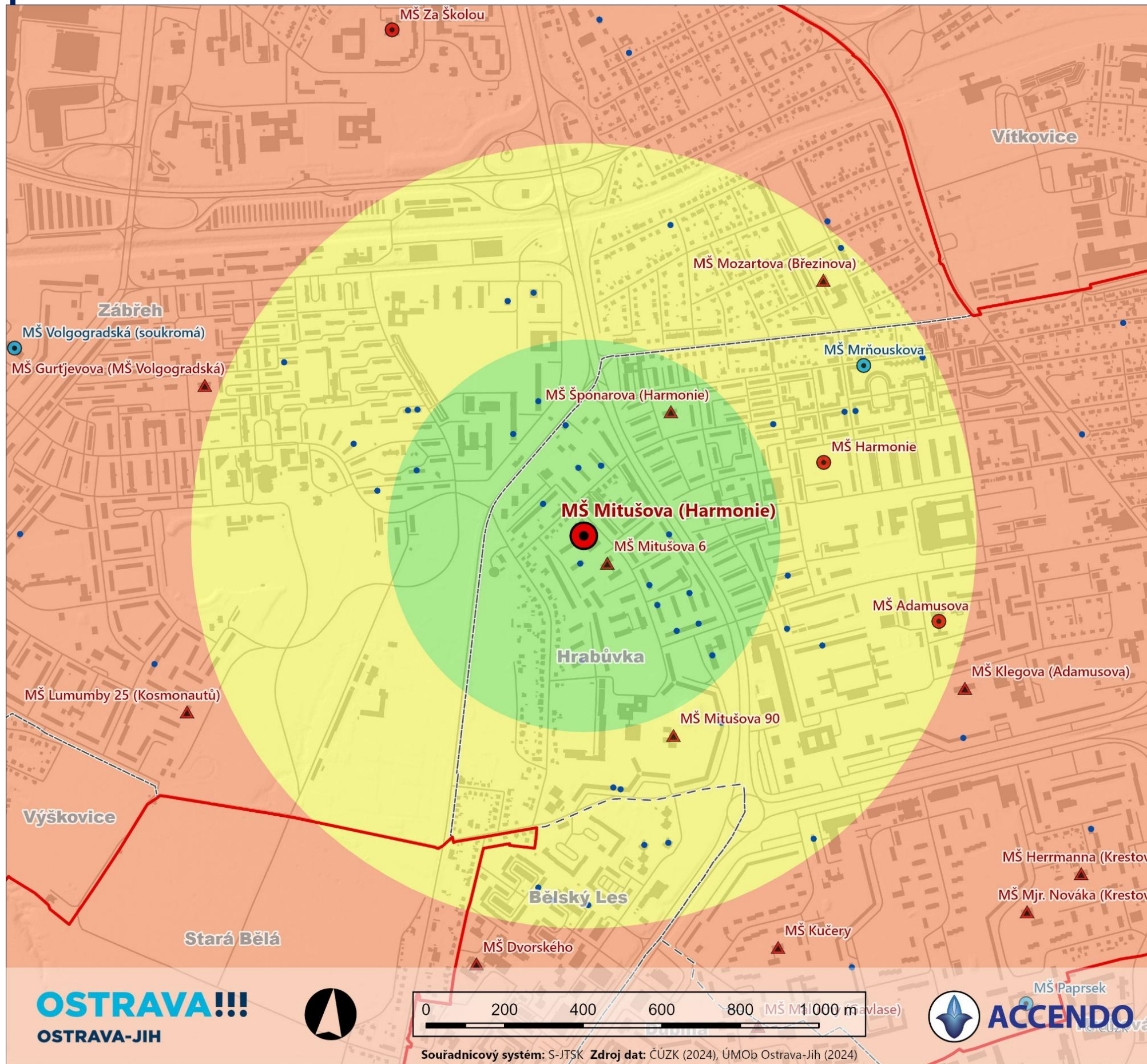
■ do 1 km

■ do 2 km

● Bydliště žáka



Bydliště dítěte		Počet dětí	Podíl dětí
Místo bydliště	MOb Ostrava-Jih	49	65,3%
	Ostatní MOb Ostravy	17	22,7%
	Jiná obec	9	12,0%
	Neurčeno	0	0,0%
Vzdálenost od MŠ	do 500 m	28	37,3%
	do 1 km	8	10,7%
	do 2 km	10	13,3%
	2 km a více	29	38,7%
	Neurčeno	0	0,0%
<b>Celkem dětí</b>		<b>75</b>	<b>100%</b>



**Administrativní členění**

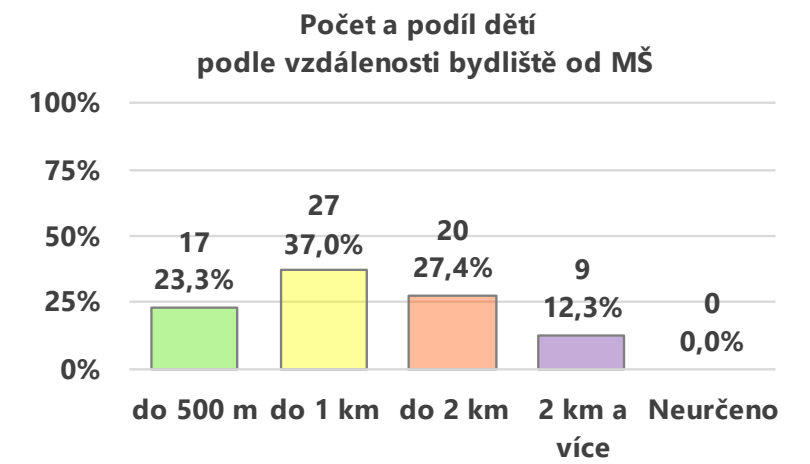
- Městský obvod Ostrava-Jih
- Část městského obvodu Ostravy

**Mateřské školy**

- MŠ Mitušova (Harmonie)
- Ostatní MŠ dle zřivovatele
- Ostrava-Jih
- ▲ Ostrava-Jih (pobočka)
- Soukromý

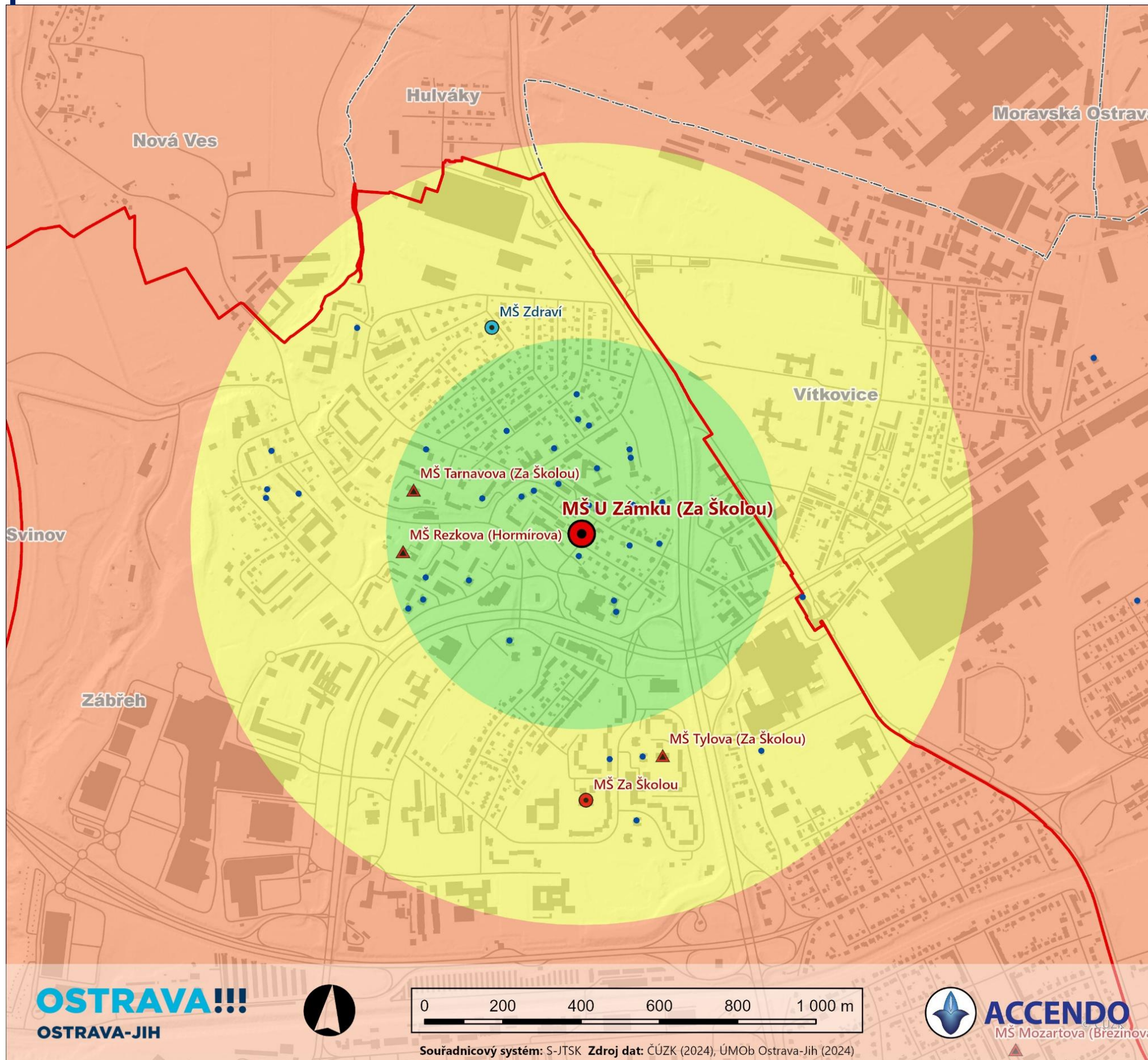
**Vzdálenost od školy**

- do 500 m
- do 1 km
- do 2 km
- Bydliště žáka



Bydliště dítěte		Počet dětí	Podíl dětí
Místo bydliště	MOb Ostrava-Jih	66	90,4%
	Ostatní MOb Ostravy	4	5,5%
	Jiná obec	3	4,1%
	Neurčeno	0	0,0%
Vzdálenost od MŠ	do 500 m	17	23,3%
	do 1 km	27	37,0%
	do 2 km	20	27,4%
	2 km a více	9	12,3%
	Neurčeno	0	0,0%
<b>Celkem dětí</b>		<b>73</b>	<b>100%</b>





**Administrativní členění**

- Městský obvod Ostrava-Jih
- Část městského obvodu Ostravy

**Mateřské školy**

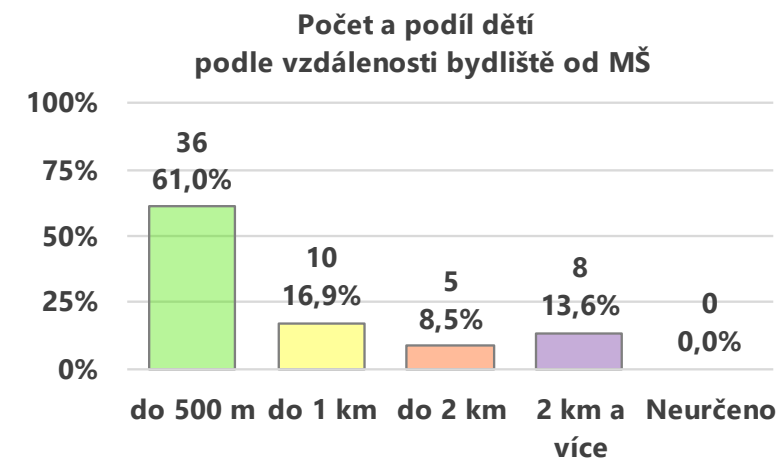
- MŠ U Zámku (Za školou)

Ostatní MŠ dle zřivovatele


- Ostrava-Jih
- ▲ Ostrava-Jih (pobočka)
- Soukromý

**Vzdálenost od školy**

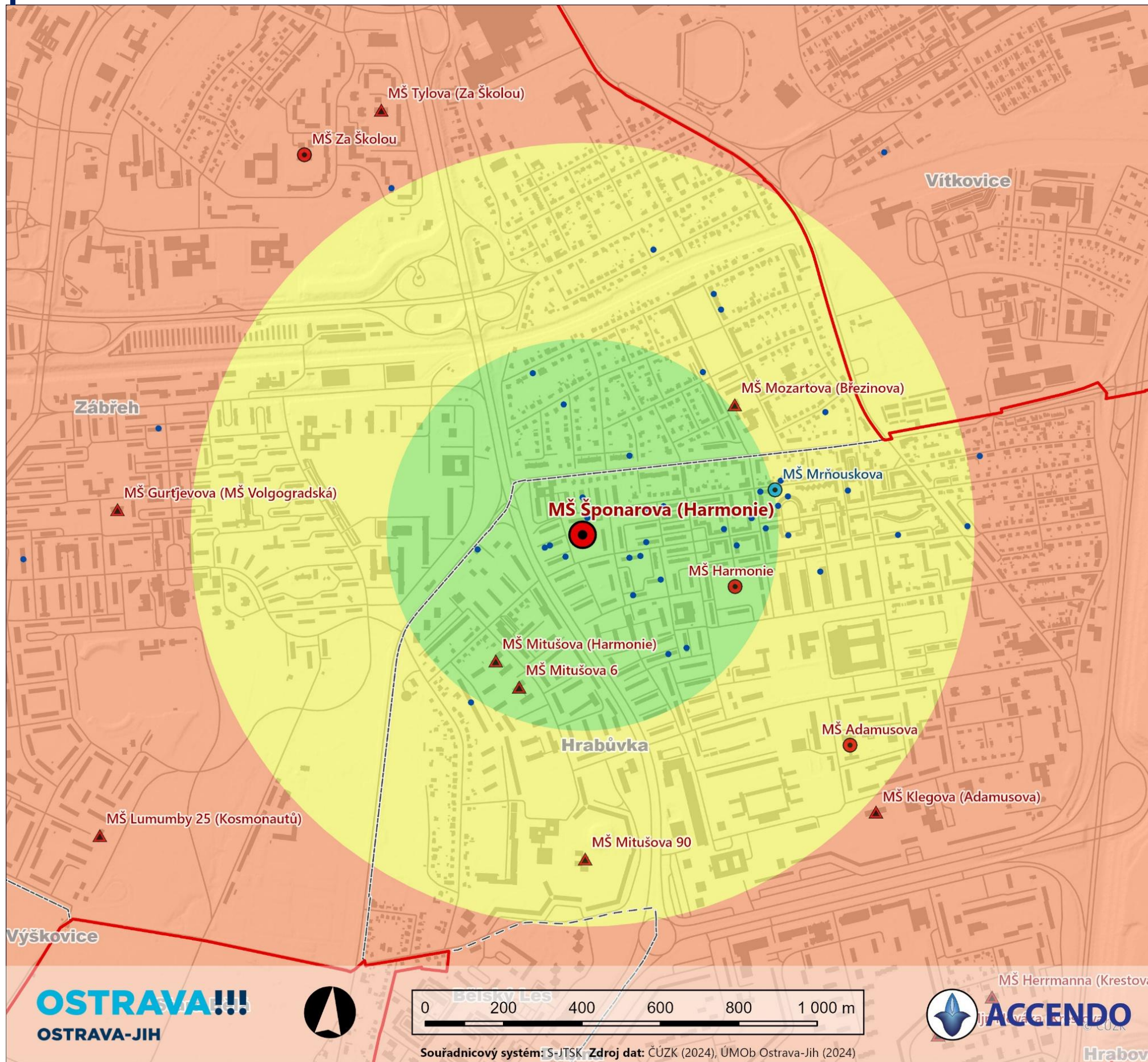
- do 500 m
- do 1 km
- do 2 km
- Bydliště žáka



Bydliště dítěte		Počet dětí	Podíl dětí
Místo bydliště	MOb Ostrava-Jih	50	84,7%
	Ostatní MOb Ostravy	6	10,2%
	Jiná obec	3	5,1%
	Neurčeno	0	0,0%
Vzdálenost od MŠ	do 500 m	36	61,0%
	do 1 km	10	16,9%
	do 2 km	5	8,5%
	2 km a více	8	13,6%
	Neurčeno	0	0,0%
<b>Celkem dětí</b>		<b>59</b>	<b>100%</b>



Souřadnicový systém: S-JTSK Zdroj dat: ČÚZK (2024), ÚMOB Ostrava-Jih (2024)



**Administrativní členění**

- Městský obvod Ostrava-Jih
- Část městského obvodu Ostravy

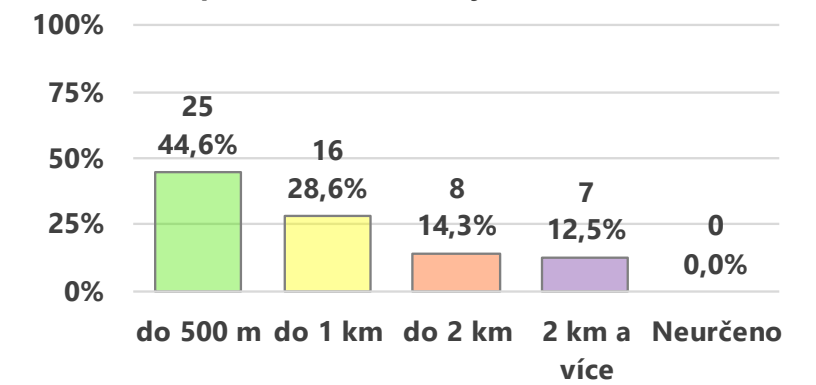
**Mateřské školy**

- MŠ Šponarova (Harmonie)
- Ostatní MŠ dle zřivovatele
- Ostrava-Jih
- ▲ Ostrava-Jih (pobočka)
- Soukromý

**Vzdálenost od školy**

- do 500 m
- do 1 km
- do 2 km
- Bydliště žáka

**Počet a podíl dětí podle vzdálenosti bydliště od MŠ**



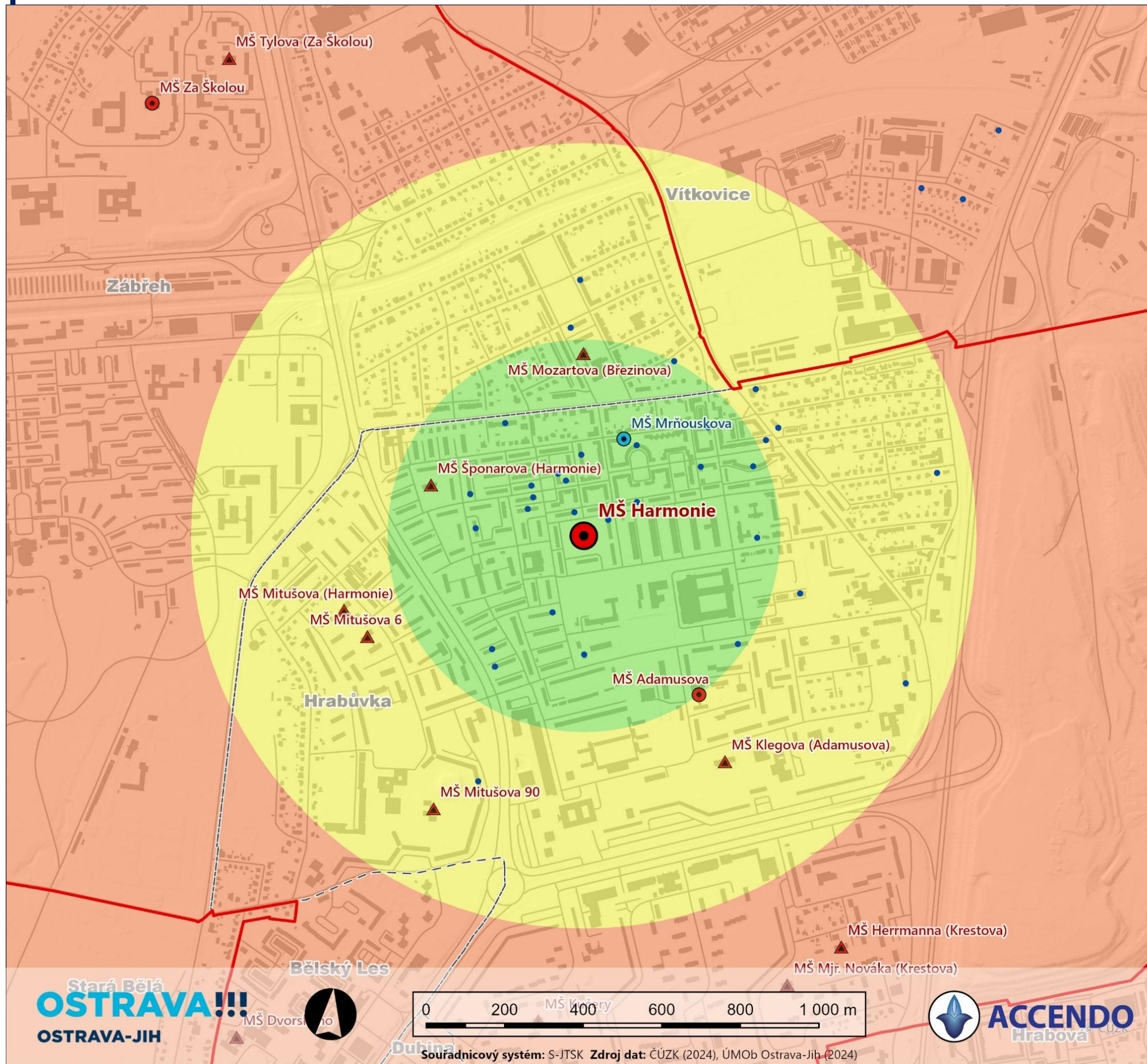
Bydliště dítěte		Počet dětí	Podíl dětí
Místo bydliště	MOB Ostrava-Jih	50	89,3%
	Ostatní MOB Ostravy	4	7,1%
	Jiná obec	2	3,6%
	Neurčeno	0	0,0%
Vzdálenost od MŠ	do 500 m	25	44,6%
	do 1 km	16	28,6%
	do 2 km	8	14,3%
	2 km a více	7	12,5%
	Neurčeno	0	0,0%
<b>Celkem dětí</b>		<b>56</b>	<b>100%</b>

**OSTRAVA!!!**  
OSTRAVA-JIH



Souřadnicový systém: S-JTSK, Zdroj dat: ČÚZK (2024), ÚMOB Ostrava-Jih (2024)





**Administrativní členění**

- Městský obvod Ostrava-Jih
- Část městského obvodu Ostravy

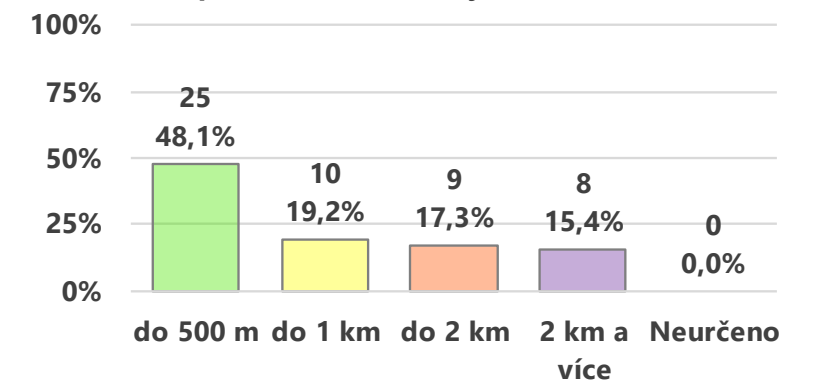
**Mateřské školy**

- MŠ Harmonie
- Ostatní MŠ dle zřivovatele
- Ostrava-Jih
- ▲ Ostrava-Jih (pobočka)
- Soukromý

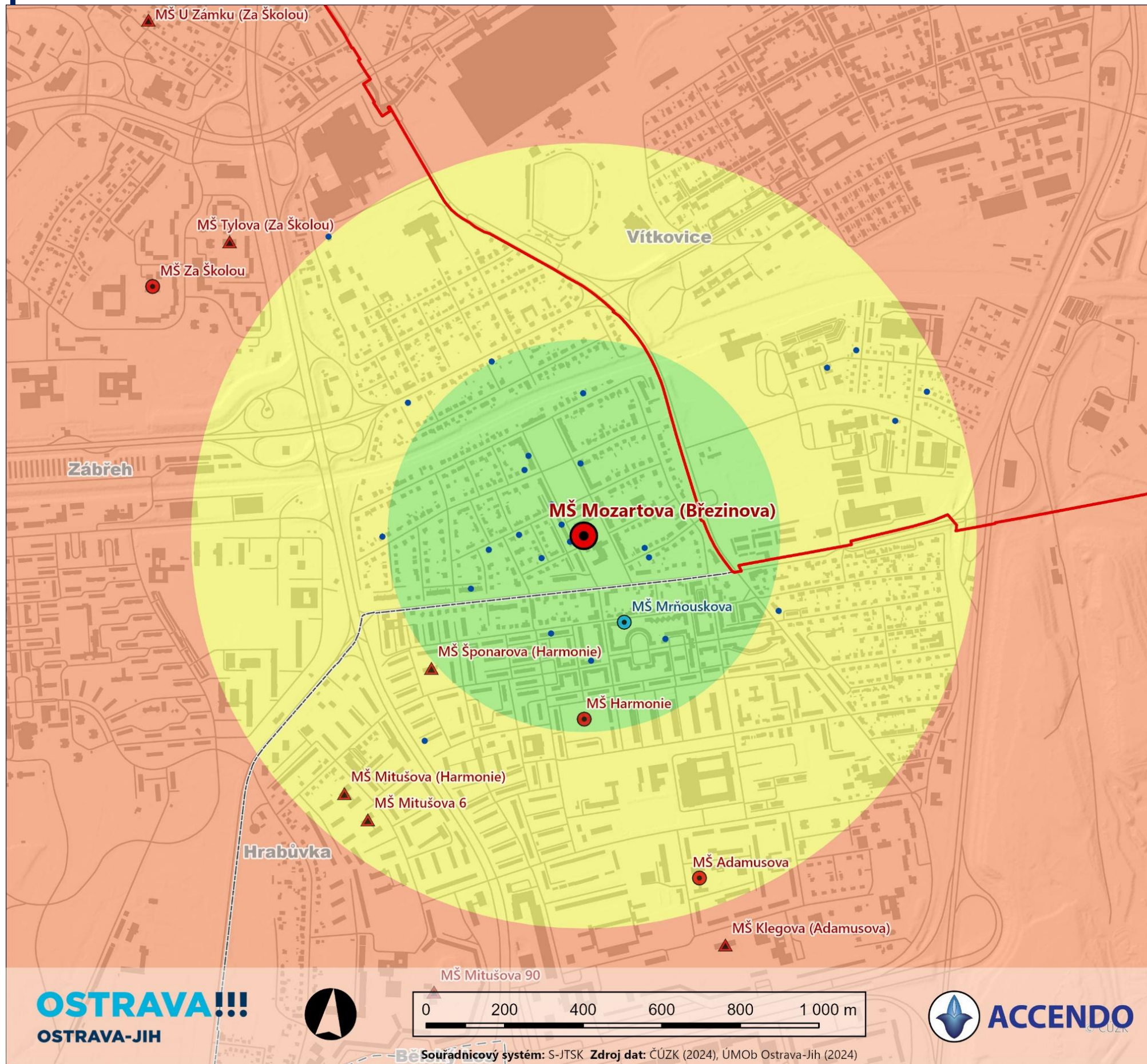
**Vzdálenost od školy**

- do 500 m
- do 1 km
- do 2 km
- Bydliště žaka

**Počet a podíl dětí podle vzdálenosti bydliště od MŠ**



Bydliště dítěte		Počet dětí	Podíl dětí
Místo bydliště	MOb Ostrava-Jih	42	80,8%
	Ostatní MOb Ostravy	9	17,3%
	Jiná obec	1	1,9%
	Neurčeno	0	0,0%
Vzdálenost od MŠ	do 500 m	25	48,1%
	do 1 km	10	19,2%
	do 2 km	9	17,3%
	2 km a více	8	15,4%
	Neurčeno	0	0,0%
<b>Celkem dětí</b>		<b>52</b>	<b>100%</b>



**Administrativní členění**

▭ Městský obvod Ostrava-Jih

▭ Část městského obvodu Ostravy

**Mateřské školy**

● MŠ Mozartova (Březinova)

Ostatní MŠ dle zřivovatele

● Ostrava-Jih

▲ Ostrava-Jih (pobočka)

● Soukromý

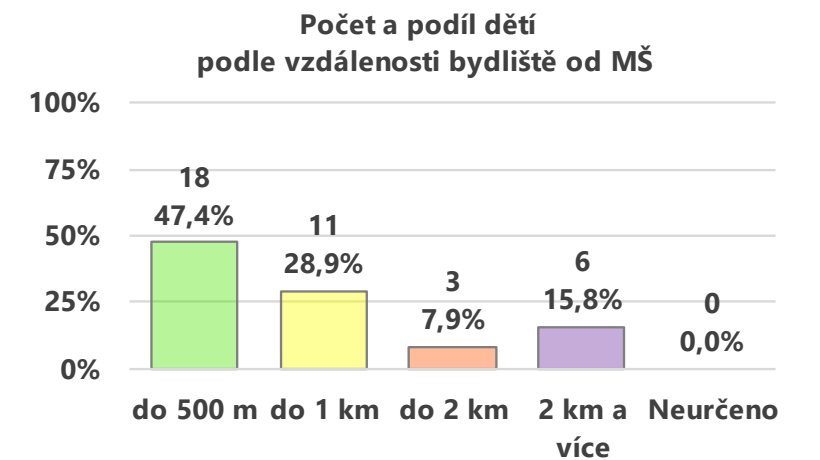
**Vzdálenost od školy**

■ do 500 m

■ do 1 km

■ do 2 km

● Bydliště žaka



Bydliště dítěte		Počet dětí	Podíl dětí
Místo bydliště	MOb Ostrava-Jih	30	78,9%
	Ostatní MOb Ostravy	7	18,4%
	Jiná obec	1	2,6%
	Neurčeno	0	0,0%
Vzdálenost od MŠ	do 500 m	18	47,4%
	do 1 km	11	28,9%
	do 2 km	3	7,9%
	2 km a více	6	15,8%
	Neurčeno	0	0,0%
<b>Celkem dětí</b>		<b>38</b>	<b>100%</b>

Souradnicový systém: S-JTSK Zdroj dat: ČÚZK (2024), ÚMOB Ostrava-Jih (2024)