

Úřad městského obvodu Ostrava jih
odbor dopravy a komunálních služeb
Horní 3
70030 Ostrava



Vážení,
na základě Vašeho listu č.j. JIH/060803/14/ODK/Zdr ze 22.10.2014 dle práva na informace (zákon 106/1999 Sb.) žádám o poskytnutí informací, obsažených v Rozhodnutí o změně kategorie pozemní komunikace č. 1143/2012 ze 27.8.2012 (ve výškovickém OC Odra), a to poskytnutím kopie tohoto Rozhodnutí. Tu není třeba posílat, na základě výzvy e-mailem ji mohu vyzvednout osobně.
Za poskytnutí informace děkuji.
Napsal 22.10.2014 [REDACTED]

Štítek	22.10.2014	0. mail
Číslo	62132/14	Zdr
Podpis	1	1



Statutární město Ostrava
Úřad městského obvodu
Ostrava-Jih

Vaše značka:

Naše značka: JIH/686/Čer/ODK/2012
Vyřizuje: Ing. Bc. Milada Černošková
Telefon: +420 599 430 283
Fax: +420 599 430 340
E-mail: milada.cernoskova@ovajih.cz
Datum: 27.08.2012

Dle rozdělovníku

Statutární město Ostrava Úřad městského obvodu Ostrava-Jih odbor vnitřních věcí přísemařnost evidenční
číslo 852/48213
vyvěšeno dne 30. 8. 2012
sníata dne 17-09-2012
za správnost Renáta Rezková
Scuběžně zveřejněno na elektronické úřední desce

Rozhodnutí o změně kategorie pozemní komunikace č.1143/2012 VEŘEJNÁ VYHLÁŠKA

Výroková část:

Statutární město Ostrava, Úřad městského obvodu Ostrava-Jih, odbor dopravy a KS, příslušný silniční správní úřad podle § 40 odst. 5 písm. c) zákona č.13/1997 Sb., o pozemních komunikacích, ve znění pozdějších předpisů, jako věcně a funkčně příslušný správní úřad dle § 10 a § 11 zákona č. 500/2004 Sb. o správním řízení ve znění pozdějších předpisů, **na základě žádosti vlastníka místních komunikací dle § 3 odst.2 zákona č. 13/1997 Sb. o pozemních komunikacích**, ve znění pozdějších předpisů a vyhlášky č. 104/1997 Sb. kterou se provádí zákon o pozemních komunikacích, v platném znění

vyřazuje

z kategorie místní komunikace (ust. §2 odst.2, písm. c) zákona o pozemních komunikacích) část místní komunikace IV. třídy č. 2092 o délce 74,4 m, situovanou na pozemku parc. č. 740/109 v k.ú. Výškovice u Ostravy a místní komunikaci IV. třídy č.2097 o délce 189,2 m.

Místní komunikace jsou vyřazovány částečně, jak je zřejmé z přiložené situace, která tvoří nedílnou součást rozhodnutí.

Účastníci řízení na něž se vztahuje rozhodnutí správního orgánu (§ 27 odst. 1 správního řádu zákona č. 500/2004 Sb., ve znění zákona č. 413/2005Sb.):

Statutární město Ostrava, Úřad městského obvodu Ostrava-Jih, Horní 791/3, 700 30 Ostrava Hrabůvka,
3EPROJEKT, a.s., Mjr.Nováka 1490/14, 700 30 Ostrava Hrabůvka, IČ 25389092

Odůvodnění:

Dne 24.08.2012 požádal vlastník místních komunikací zdejší silniční správní úřad „Žádost o změnu kategorie pozemní komunikace“ – vyřazení části místní komunikace č.2092 ležící na parc.č. 740/109 a místní komunikaci č. 2097 z kategorie místní komunikace IV. třídy k.ú. v k.ú. Výškovice u Ostravy

Rozhodnutí nabylo právní moci dne

JIH/048213/12/OVV/Rez



Horní 791/3, 700 30 Ostrava-Hrabůvka
www.ovajih.cz

IČ 00845451 DIČ CZ 00845451
Číslo účtu 19-1520761/0100

OSTRAVA!!!
OSTRAVA-JIH



Statutární město Ostrava
Úřad městského obvodu
Ostrava-Jih

Naše značka: JIH/686/Čer/ODK/2012
Vyřizuje: Ing. Bc. Milada Černošková

Z obsahu podané žádosti vyplývá, že důvodem je, že se jedná o pozemek ve vlastnictví žadatele, část místních komunikací IV. třídy č.2092 a komunikace 2097 se žádným způsobem neudrží.

Zdejší silniční správní úřad je se situací na místě samém dostatečně obeznámen, bylo provedeno místní šetření na místě samém. Při vydání tohoto rozhodnutí byl zdejší silniční správní úřad veden následujícími správními úvahami a podklady pro vydání rozhodnutí hodnotil takto:

Má se za prokazatelně, že se jedná o část místní komunikace IV. třídy - č.2092, parc.č. 740/109 a místní komunikace IV. třídy - č.2097, v k.ú. Výškovice u Ostravy, které jsou ve vlastnictví žadatele. Předmětné komunikace byly zařazeny do kategorie místní komunikace IV. třídy - č.2092 a č.2097, evidovány v pasportu místních komunikací. Povrch místních komunikací je živičný, únosnosti lehké.

Na základě rozhodnutí Zastupitelstva městského obvodu Ostrava Jih pod č. usn.2115/33 ze dne **14.12.2005**, po dobu 15 dnů na úřední desce v období od 21.12.2005 do 6.01.2006, došlo k prodeji části pozemku **společnosti 3E PROJEKT, a.s., Mjr.Nováka 1490/14, 700 30 Ostrava Hrabůvka, IČ 25389092.**

O prodeji pozemku rozhodlo Zastupitelstvo městského obvodu Ostrava-Jih svým usnesením č.682/21 ze dne 23.02.2006.

Pozemní komunikace po vyřazení z kategorie místní komunikace změní svého vlastníka, bude ve vlastnictví společnosti 3E PROJEKT, a.s., Mjr.Nováka 1490/14, 700 30 Ostrava Hrabůvka, IČ 25389092 jako účelová komunikace - §7 zákona o pozemních komunikacích. Účelové komunikace se do kategorie nezařazují.

Z kategorie místní komunikace jsou vyřazeny proto, že v souladu s usnesením č.682/21 ze dne 23.02.2006 Zastupitelstva městského obvodu Ostrava-Jih došlo k prodeji části parc.č.740/109, 740/110 v k.ú. Zábřeh nad Odrou **společnosti 3E PROJEKT, a.s., Mjr.Nováka 1490/14, 700 30 Ostrava Hrabůvka, IČ 25389092.**

Na základě výše uvedeného zdejší silniční správní úřad rozhodl tak, jak je uvedeno ve výroku rozhodnutí tj. část místní komunikace IV. třídy č.2092, poz. parc.č. 740/109 a místní komunikace IV. třídy č.2097 v k.ú. Výškovice u Ostravy **vyřadil z kategorie místních komunikací.**

Poučení:

Proti tomuto rozhodnutí je dle ustanovení § 81 odst.1) správního řádu č. 500/2004 Sb. (dále jen „správní řád“) možno podat odvolání, a to dle ust. § 83 odst. 1) správního řádu ve lhůtě do 15 dnů ode dne jeho oznámení. Odvolání se podává prostřednictvím odboru dopravy a KS k odboru dopravy Magistrátu města Ostravy.

J. 11 2014

852/48 213

řádek




Statutární město Ostrava
Úřad městského obvodu
Ostrava-Jih

Naše značka: JIH/686/Čer/ODK/2012
Vyřizuje: Ing. Bc. Milada Černošková

Odvolání se podává s potřebným počtem stejnopisů tak, aby jeden stejnopis zůstal správnímu orgánu a aby každý účastník řízení dostal jeden stejnopis. Nepodá-li účastník řízení potřebný počet stejnopisů, vyhotoví je na jeho náklady správní orgán (§ 82 odst.2 správního řádu).

V odvolání uveďte v jakém rozsahu ho napadá a v čem je spatřován rozpor s právními předpisy nebo nesprávnost rozhodnutí nebo řízení, jež mu předcházelo. Odvolání jen proti odůvodnění rozhodnutí je nepřipustné. Dle ust. § 85 odst.1 správního řádu má včas podané a přípustné odvolání odkladný účinek.



Milada Černošková
Ing. Milada Černošková
referent odboru dopravy a komunálních služeb
oprávněná úřední osoba

STATUTÁRNÍ MĚSTO OSTRAVA ÚŘAD MĚSTSKÉHO OBVODU OSTRAVA-JIH odbor vnitřních věcí		Právní ✓
Dat.: 30-08-2012	Žádná <i>ai</i>	Právní <i>ai</i>
Číslo: JIH/048213/12/01	Právní 624 3/1	Právní 624 3/1
Počet listů: 9	Právní ✓	Právní ✓

Toto rozhodnutí musí být vyvěšeno na úřední desce po dobu 15 dnů. Poslední den patnáctidenní lhůty jeho vyvěšením na úřední desce je dnem jeho doručení.

Vyvěšeno dne: 30. 8. 2012

Sejmuto dne: 17-09-2012

Razítko, podpis orgánu, který potvrzuje vyvěšení a sejmnutí oznámení.


Na vědomí:

Policie ČR, Dopravní inspektorát, Výstavní 55, 703 49 Ostrava
SMO, Magistrát, Prokešovo nám.8, Ostrava

Vyvěšeno 30. 8. 2012	razítko úřadu	Sřádko 17. 9. 2012
STATUTÁRNÍ MĚSTO OSTRAVA ÚŘAD MĚSTSKÉHO OBVODU OSTRAVA-JIH odbor vnitřních věcí		
podpis <i>Milada Černošková</i>		podpis <i>Milada Černošková</i>

852/48245

PK 8097 - VDE



Parcely

Data mají informativní charakter - pouze pro interní potřebu.

Vybrané: 1

1 vybraný

Sestavy

Export

	Katastr	Parcela	Díl	Výměra[m ²]	Druh	Využití	Budova	LV	Mapový list	Mapa				
	Výškovice u Ostravy	740/110		1217	ostatní plocha	jiná plocha		2296	DKM					

Označené: 0

Vlastníci

Vybrané: 1

	Jméno/Název	IČ-DIČ/RČ	Adresa	Charakteristika	Typ	Podíl	Právní vztah	LV					
	ZE PROJEKT, a.s.	25389092	Mjr. Nováka 1490/14, Hrabůvka, 70030 Ostrava	jiná právnická osoba (vč. obce a kraje)	OPO		Vlastnické právo	2296					

Listy vlastnictví

Vybrané: 1

	Katastrální území	LV	Počet vlastníků					
	Výškovice u Ostravy	2296	1					


Data mají informativní charakter - pouze pro interní potřebu.

940/990 VÝŘE.

Statutární město Ostrava - Magistrát města Ostravy

Mapový server města Ostravy

OSTRAVA!!!



Parcely

Data mají informativní charakter - pouze pro interní potřebu.

Vybrané: 1

1 vybraný

Sestavy Export

	Katastr	Parcela	Díl	Výměra[m ²]	Druh	Využití	Budova	LV	Mapový list	Mapa					
	Výškovice u Ostravy	740/109		509	ostatní plocha	jiná plocha		2296 DKM			ČUZK				

Označené: 0

Vlastníci

Vybrané: 1

	Jméno/Název	IČ-DIČ/RČ	Adresa	Charakteristika	Typ	Podíl	Právní vztah	LV					
	3E PROJEKT, a.s.	25389092	Mjr. Nováka 1490/14, Hrabůvka, 70030 Ostrava	jiná právnická osoba (vč. obce a kraje)	OPO		Vlastnické právo	2296					

Listy vlastnictví

Vybrané: 1

	Katastrální území	LV	Počet vlastníků					
	Výškovice u Ostravy	2296	1					

Data mají informativní charakter - pouze pro interní potřebu.


1440/1009

Výřez.

Statutární město Ostrava - Magistrát města Ostravy

Mapový server města Ostravy

OSTRAVA!!!



852/48213

ČA177 MČ 20921

