

JH/014931/16



Úřad městského obvodu Ostrava Jih
Horní 3
Ostrava

Vážení,

došel mi odkaz Vaší paní Ing Veroniky Staňkové ze 16.2.2016 na zveřejněnou informaci, že "Na tvar parcely je možné nahlédnout do katastru nemovitostí. Jejich internetová aplikace je přístupná široké veřejnosti."

Dovoluji si využít dobrodíní v § 6 odstavci 2) zákona č. 106/1999 Sb. a požádat o přímé poskytnutí žádané informace, tedy poskytnutí grafického vyznačení plochy 97 980 m², kterou jste číselně určili. Za vyřízení děkuje 1. března 2016 [redacted]

Protokol o výsledku ověření datové zprávy

Identifikátor: epdz_56490878
Předmět podání: § 6, odst. 2) zákona č. 106/1999 Sb.
Odesílatel: [REDACTED]
Adresát: posta@ovajih.cz

Datová zpráva

Odesláno (neověřený čas): 01.03.2016 09:01:37
Doručeno: 01.03.2016 09:05:06
Přijato ke zpracování: 01.03.2016 09:05:06
Počet příloh: 0
Uloženo pod názvem: § 6, odst. 2) zákona č. 106/19_2016-03-01_09-01-37.eml

Ověření datové zprávy

Výsledek ověření: Podání není podepsáno uznávaným elektronickým podpisem

Generováno modulem EPDZ dne 01.03.2016 09:05:07 , ID datové zprávy je epdz_56490878 .



Statutární město Ostrava
Městský obvod Ostrava-Jih, úřad městského obvodu
odbor dopravy a komunálních služeb

Vaše značka:

Ze dne:

Naše značka: JIH/014931/16/ODK/Sta

Pan

Vyřizuje: Ing. Veronika Staňková
Telefon: +420 599 430 364
Fax: +420 599 430 340
E-mail: veronika.stankova@ovajih.cz
ID datové schránky: 2s3brdz

Datum: 9. 3. 2016

Přílohy: 2/2

Odpoověď na žádost o poskytnutí informací dle zákona č.106/1999 Sb.

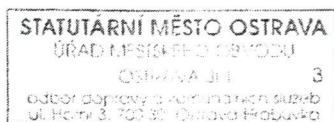
Vážený pane inženýre,


dne 2. 3. 2016 obdržel náš odbor dopravy a komunálních služeb žádost o přímé poskytnutí informací.

Zasílám mapy s vyznačením hranic parcel, které byly získané kupní smlouvou 1/014/182/13 z roku 2013.

Příloha 1 tohoto dopisu obsahuje čísla a hranice parcel (mimo p. č. 2625), v příloze 2 jsou vyznačené plochy hřiště, chodníků a ostatních komunikací. Součet těchto pozemků udává výměru, na kterých je zeleň společně s přístupovými chodníky. Po odečtení plochy hřišť, chodníků a ostatních komunikací dostaneme výměru 97 980m², o kterou byla navýšena údržba zelených ploch v roce 2011-2014.

S pozdravem



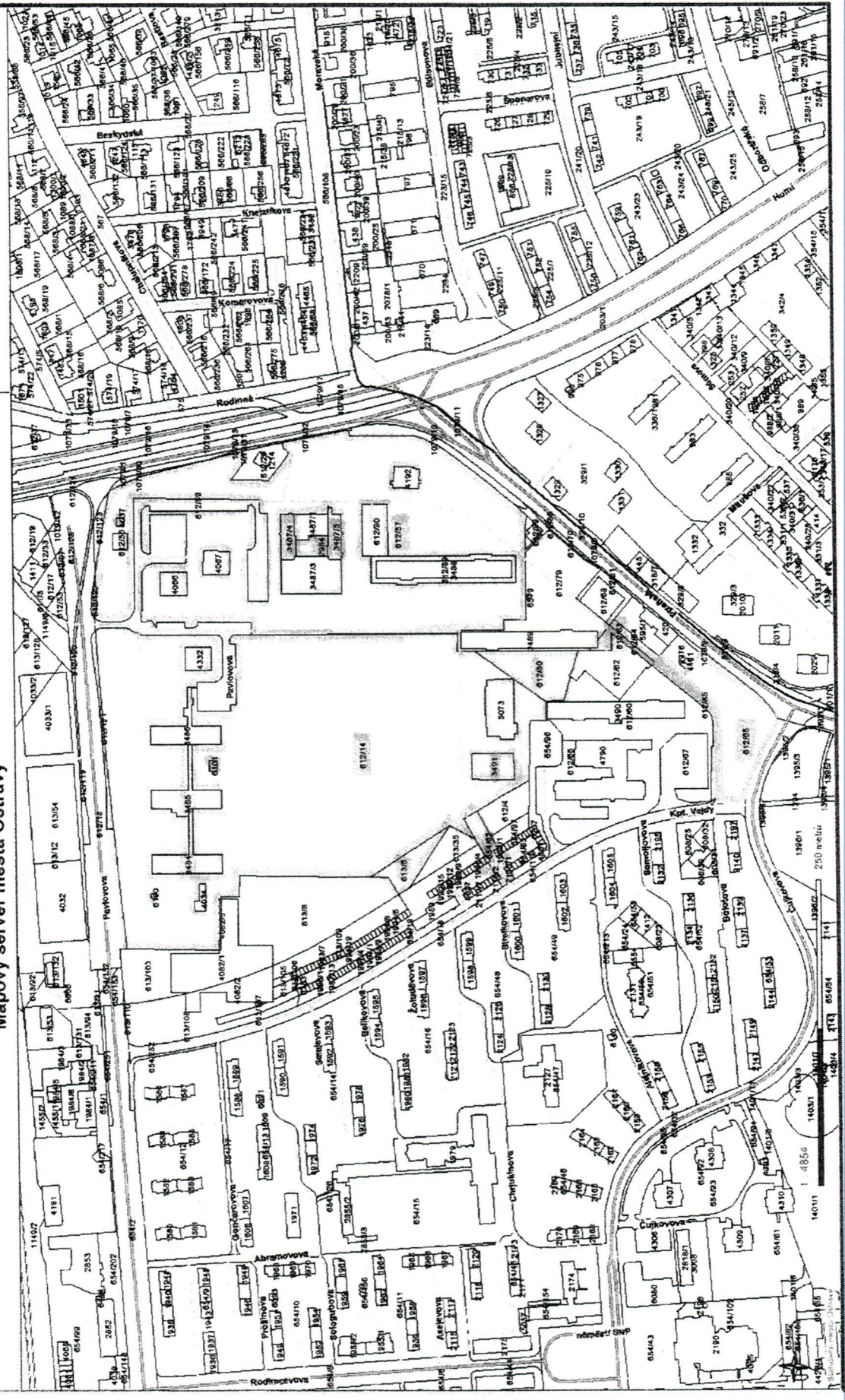

Ing. et Ing. Jindřich Haverland, Ph.D.
vedoucí odboru dopravy a komunálních služeb

Přidat 1

Statutární město Ostrava - Magistrát města Ostravy

Mapový server města Ostravy

OSTRAVA!!!




VYJADŘENÉ HRANICE A ČÍSLA PARCEL ZÍSKANÉ KUPNÍ SMLOUVOU 1/014/182/13

Příloha 2

Statutární město Ostrava - Magistrát města Ostravy

OSTRAVA!!!

Mapový server města Ostravy



VYZNAČENA PLOCHA MÍSTĚ, CHODNÍKŮ A OSTATNÍCH KORUNIKACÍ