



Úřad městského obvodu Ostrava Jih
Horní 3
Ostrava Hrabůvka

JIH/016229/17/OSC/Rez *ML*

Vážení,

v rámci práva na informace dle zákona č. 106/1999 Sb. žádám poskytnout informace, obsažené ve stavebním povolení na stavbu Cyklistické stezky Proskovická Blanická, č. 53/2015 K zřejmě ze 3.4.2015, které snad nabylo právní moci 13.5.2015, a to poskytnutím jeho kopie.

Za poskytnutí informace děkuji.

Napsal 26.2.2017 [REDACTED]



Statutární město Ostrava
Úřad městského obvodu Ostrava-Jih
Odbor výstavby a životního prostředí

Vaše značka:

Ze dne:

Č.J.:

JIH/016229/17/VŽP

Sp.zn:

S-JIH/016229/17/VŽP

Vyřizuje:

Iva Kleinová

Telefon:

+420 599 430310

Fax:

+420 599 430 340

E-mail:

ivakleinova@ovajih.cz

Datum:


10.03.2017




Žádost o informace – cyklistická stezka

Dne 26.02.2017 byla na podatelnu zdejšího úřadu doručena žádost o poskytnutí informace dle Zákona č. 106/1999 Sb., svobodném přístupu k informacím, ve znění pozdějších předpisů, kde jste žádal o poskytnutí stavebního povolení rozhodnutí č. 53/2015 na stavbu cyklistické stezky Proskovická x Blanická.

V příloze tohoto dokumentu Vám poskytujeme kopii Vámi žádaného rozhodnutí č. 53/2015.



Iva Kleinová
referent stavebního úřadu



STATUTÁRNÍ MĚSTO OSTRAVA
Úřad městského obvodu Ostrava-Jih
Horní 791/3, 700 30 Ostrava-Hrabůvka
odbor výstavby a životního prostředí

Vaše značka
Ze dne:
Čj.: JIH/022638/15/VŽ/P/Kle
Sp zn.: S-JIH/004927/15/VŽ/P/S
Vyřizuje: Iva Kleinová
Telefon: +420 599 430 310
Fax: +420 599 430 340
E-mail: iva.kleinova@ovajih.cz
Datum: 3. dubna 2015

13.5.2015

h'

STAVEBNÍ POVOLENÍ
Veřejná vyhláška
ROZHODNUTÍ č. 53/2015 K

Výroková část:

Statutární město Ostrava - Úřad městského obvodu Ostrava-Jih, odbor výstavby a životního prostředí jako speciální stavební úřad pro stavby místních a veřejně přístupných účelových komunikací (dále jen speciální stavební úřad) příslušný podle ustanovení § 40 odst. 4 písm. a) zákona č. 13/1997Sb., o pozemních komunikacích, ve znění pozdějších předpisů, ustanovení § 13 odst. 1 a § 15 odst. 2 zákona č. 183/2006 Sb., o územním plánování a stavebním řádu (stavební zákon), ve znění pozdějších předpisů (dále jen stavební zákon), ustanovení § 139 odst. 3 zákona č. 128/2000 Sb., o obcích (obecní zřízení), ve znění pozdějších předpisů, ustanovení čl. 23 odst. 2 písm. c) obecně závazné vyhlášky města Ostravy č. 14/2013 (Statut města Ostravy), ve stavebním řízení přezkoumal podle § 109 až 111 stavebního zákona žádost o stavební povolení a na základě tohoto přezkoumání

vydává

podle § 115 stavebního zákona a § 18c vyhlášky č. 526/2006 Sb., o podrobnější úpravě územního rozhodování, územního opatření a stavebního řádu, jak vyplývá ze změn provedených vyhláškou č. 63/2013 Sb.

stavební povolení

na část stavby "Cyklistická stezka Proskovická, Blanická – SO 111.1 Cyklostezka a chodník v k.ú. Výškovice u Ostravy, SO 111.2 Cyklostezka a chodník v k.ú. Stará Bělá, SO 112.1 Podélná stání na ulici Srbské, SO 112.2 Podélná stání na ulici Junácké, SO 201.1 Opěrná zeď v k.ú. Výškovice u Ostravy, SO 201.2 Opěrná zeď v k.ú. Stará Bělá, SO 202 Opěrné zdi podél ulice Blanické, SO 301.2 Odvodnění komunikací v k.ú. Stará Bělá", na pozemcích par. č. 165, 180/1, 729, 732/1, 263/3, 740/66, 731/12, 740/4, 731/2, 1030, 735/1, 731/11, 740/101, 740/52, 736/7, 1111, 1118, 731/17, 731/1, 731/15, 740/102 v kat. území Výškovice u Ostravy a na pozemcích par.č. 3828/1, 3476/1, 3476/4, 3476/3, 3438, 3476/2, 3439/2, 3451, 3472, 3478, 3422, 3468/8, 3424, 3423/1, 3426, 63/2, 63/3, 62, 61, 60, 57/2, 56/3, 3634/17, 1261/1, 3602/1, 1254, 3827/1, 1248, 54/1, 44, 37, 39, 35, 28/1, 616/1, 3602/20, 63/1, 3634/1 v kat. území Stará Bělá, stavebníkovi Statutární město Ostrava, IČ 00845451, Prokešovo nám. 1803/8, Ostrava, 729 30 prostřednictvím SHB, akciová společnost, IČ 25324365, Masná 1493/8, Ostrava, 702 00.

Stručný popis části stavby:

Jedná se stavbu cyklostezky, která prochází od ul. K Jezeru zastavěnou oblastí Výškovic po okraji Bělského lesa a dále pokračuje podél ulice Blanické do Staré Bělé, kde bude napojena na stávající síť cyklotras na ulicích Potoky a Ječmínkova. Začátek trasy je napojen na cyklostezku A propojující Bělský les s CHKO Poodří. Konec trasy je napojen na cyklostezku H spojující Krmelín s Novou Bělou.

SO 111.1 Cyklostezka a chodník v k.ú. Výškovice u Ostravy

Tento objekt řeší cyklostezky a trasy pro pěší na k.ú. Výškovice u Ostravy. Budou vybudovány cyklostezky i chodníky včetně souvisejících úprav, např. doplnění bezbariérové úpravy na stávajících chodnících, vybudování schodiště.

Stavební objekt řeší tři typy uspořádání:

- **Samostatně vedená cyklostezka** v úseku od čajovny po hranici k.ú. Výškovice u Ostravy v délce 55m a šířce 2,0 m
- **Cyklostezka s chodníkem se společným provozem** v úseku od ulice K Jezeru po základní školu v šířce 3,0 m a délce 870 m
- **Cyklostezka s chodníkem s odděleným provozem** v úseku podél ulice Jičínské v šířce 2,0m (+0,5m bezp. odstup v souběhu s chodníkem) a délce 276m a podél ulice Srbská v šířce 2,0m (+0,50m bezp. odstup v souběhu s komunikací) a 1,5m chodník (+0,5m bezp. odstup od stezky, +0,5m odstup od komunikace nebo podélného stání) a délce 291m

Stezka bude s povrchem – asfaltový kryt červené barvy (popřípadě černé barvy) resp. s betonový kryt, tloušťka konstrukce vrstev bude 250mm resp. 360mm.

Chodník bude s krytem z betonové zámkové dlažby se zkosnými rohy, tloušťka konstrukce vrstev činí 260mm.

V místě většího podélného sklonu podél stezky pro cyklisty a pěší, chodníku s výškovými stupni a u vchodu do mateřské školky bude provedeno bezpečnostní zábradlí výšky 1,10m (jedná se o zábradlí pro pěší). Zábradlí bude osazeno do betonových patek.

Za blokem panelových domů na ulici Jičínské bude provedena výměna konstrukčních vrstev stávajícího chodníku v délce 240m.

Odvodnění

Voda z povrchu cyklostezky bude převážně svedena na okolní terén, kde zasáhne přes vegetační kryt. V úsecích, kde toto není možné, bude proveden doplňkový systém odvodnění v rámci SO 301.1.

Zábradlí

V místě většího podélného sklonu podél stezky pro cyklisty a pěší, chodníku s výškovými stupni a u vchodu do mateřské školky bude provedeno bezpečnostní zábradlí výšky 1,10m (jedná se o zábradlí pro pěší). Zábradlí bude osazeno do betonových patek.

Schodiště

V rámci objektu SO 111.1 budou vybudována dvě schodiště.

První se nachází na začátku stavby v místě napojení na ulici K Jezeru. Cyklistická stezka je vedena po nově vytvořené rampě, při výstavbě bude odstraněno stávající schodiště a nahrazeno novým betonovým schodištěm s 15 stupni a oboustranným zábradlím.

Druhé schodiště se nachází v místě napojení na ulici Srbskou v km 1,043-1,066. Stávající sklon terénu má sklon cca 16%. Cyklistická stezka překonává tento rozdíl krátkým stoupáním délky 22m ve sklonu terénu, chodník vedený podél cyklostezky je vybaven plochým schodištěm s mezipodestami a celkem 45 stupni. Schodiště bude doplněno jednostranným zábradlím se zarážkou pro vodící tyč.

SO 111.2 Cyklostezka a chodník v k.ú. Stará Bělá

Tento objekt řeší cyklostezky a trasy pro pěší na k.ú. Stará Bělá. Budou vybudovány cyklostezky i chodníky včetně souvisejících úprav, např. doplnění bezbariérové úpravy na stávajících chodnících.

Stavební objekt řeší čtyři typy uspořádání:

- Šířka samostatně vedené cyklostezky v úseku od čajovny po ul. Blanickou v šířce 2,0m (+0,25 bezp. odstup od zábradlí opěrné zdi a oplocení) a délce 296 m, v úseku podél ulice Blanické ve Staré Bělé v šířce 2,0 m (+0,5m bezp. odstup v souběhu s komunikací, +0,25m bezp. odstup od zábradlí na opěrné zdi) a délce 190 m a v úseku podél ulice Blanické ve Staré Bělé za autobusovou zastávkou v šířce 2,0 m a délce 118 m
- Šířka společné cyklostezky s chodníkem se společným provozem v úseku od souběhu stezky s ul. Blanickou (po levé straně) v šířce 2,0 m (+0,5m bezp. odstup v souběhu s komunikací popř. +0,25 m bezp. odstup od oplocení) a délce 731 m, v úseku podél ulice Blanické (po pravé straně) po přechod pro chodce ve Staré Bělé v šířce 2,5m a délce 181m, v úseku průchod parkem ve Staré Bělé v šířce 3,0m a délce 61m, dále v úseku podél restaurace ve Staré Bělé v šířce 3,0 m a délce 51 m ulice Junácké v šířce 2,0 m (+0,50m bezp. odstup v souběhu s komunikací) a délce 69 m
- Šířka společné cyklostezky s chodníkem s odděleným provozem na ulici Srbská (u panelového domu) v šířce 2,0 m, 1,5 m chodník (+0,5m bezp. odstup od stezky) a délce 152 m, dále na ulici Srbská (u mateřské školky) v šířce 2,0 m, 1,5 m chodník (+0,5m bezp. odstup od podélného stání, +0,5m bezp. odstup od stezky) a délce 139 m a v na ulici Junácká v šířce 2,0 m, 1,5 m chodník (+0,5m bezp. odstup od podélného stání, +0,5m bezp. odstup od stezky) a délce 60 m
- Šířka chodníku pro pěší podél ulice Blanické ke smyčce tramvaji v šířce 1,0 m (+0,5m bezp. odstup od komunikace) a délce 85 m.

Stezka bude s povrchem - asfaltový kryt červené barvy popřípadě černé barvy s tloušťkou konstrukčních vrstev 250mm. V místě průchodu parkem ve Staré Bělé bude cyklostezka s povrchem ze zámkové dlažby s rovnou hranou v červené barvě a tloušťkou konstrukčních vrstev 260 mm.

Chodník bude s krytem z betonové zámkové dlažby se zkosenými rohy, tloušťka konstrukce vrstev bude 260 mm.

Odvodnění stavebního objektu bude příčným spádováním přes silniční obrubník na souběžnou komunikaci, kde bude využit stávající systém pro odvedení dešťové vody.

V souběhu s ulicí Blanickou bude systém odvodnění upraven, stávající otevřený příkop bude nahrazen silniční kanalizací (řešeno objektem SO 302.2), do které budou zaústěny nové uliční vpusti.

V zastavěné části Staré Bělé budou v souběhu s cyklostezkou vybudovány nové uliční vpusti, které budou napojeny na stávající kanalizaci ve správě OVaK (součást SO 301.2).

Oprava úseku ul. Na Močárku

Cyklistická trasa bude vedena po ulici Na Močárku a ulici Potoky do místa napojení na vyznačenou cyklotrasu. Na ulici Potoky bude pomocí asfaltového koberce opraven úsek délky přibližně 90 m.

SO 112.1 Podélná stání na ulici Srbské

Podél ulice Srbské budou v délce 62 m provedena podélná parkovací stání š. 2,0 m v souběhu s chodníkem a se stezkou pro cyklisty, oddělených zvýšeným obrubníkem. Bude vybudováno 7 běžných parkovacích stání a jedno bezbariérové s nájездem na přilehlý chodník

Povrch parkovacích ploch bude s asfaltovým krytem v tloušťce konstrukčních vrstev 370 mm.

Dešťová voda z povrchu bude příčným spádováním odvedena na komunikaci, kde bude zachycena stávajícím systémem odvodnění.

Povrch stání bude od povrchu chodníku oddělen silničním obrubníkem výšky 100 mm, od komunikace bude oddělen dvojřádkem z dlažební kostky drobné. Silniční obrubník i dvojřádek bude osazen do betonového lože.

SO 112.2 Podélná stání na ulici Junácké

Podél ulice Junácké budou v délce 25 m provedena podélná parkovací stání š. 2,0 m v souběhu s chodníkem a se stezkou pro cyklisty, oddělených zvýšeným obrubníkem. Budou vybudována 4 běžná parkovací stání.

Povrch parkovacích ploch bude s asfaltovým krytem v tloušťce konstrukčních vrstev 370 mm.

Povrch stání bude od povrchu chodníku oddělen silničním obrubníkem výšky 100 mm, od komunikace bude oddělen dvojrádkem z dlažební kostky drobné. Silniční obrubník i dvojrádek bude osazen do betonového lože.

Dešťová voda z povrchu plochy bude příčným spádováním odvedena přes obrubník na komunikaci, kde bude zachycena stávajícím systémem uličních vpustí napojených na stávající kanalizaci.

SO 201.1 Opěrná zeď v k.ú. Výškovice u Ostravy

Cyklostezka je v úseku od ulice Jičínská po ul. Blanickou vedena po okraji lesa kolem areálu čajovny a restaurace „U Bohuša“, podél stávajícího oplocení areálu.

Z důvodu výškových rozdílů na okraji lesa budou v rámci objektu SO 201.1 vybudovány opěrné konstrukce s cílem stabilizace a ochrany tělesa předmětného úseku cyklostezky.

Objekt SO 201.1 prostorově navazuje na stavební objekt SO 201.2 (viz níže). Stavebně opěrné zdi objektů SO 201.1 a SO 201.2 tvoří celistvý objekt, který zasahuje do dvou katastrálních území. Stavební objekt je rozdělen podle budoucích majetkových správců do SO 201.1 (k.ú. Výškovice u Ostravy) a SO 201.2 (k.ú. Stará Bělá).

Opěrná zeď v km 1.630-1.642 je navržena v konstrukčním typu záporové stěny, tvořené ŽB dřikem a integrovanými mikrozáporami. Délka zdi 12 m.

Opěrná zeď v km 1.642-1.64944 je navržena v typu palisádové zidky – palisádové prefa prvky uložené do průběžného základového pásu. Palisádová zidka bude délky 7,44 m.

V rubu zdi bude osazeno ochranné zábradlí výšky 1,3m.

SO 201.2 Opěrná zeď v k.ú. Stará Bělá

Objekt navazuje na stavební objekt SO 201.1. Opěrná zeď je navržena v konstrukci typu palisádové zidky, ve shodném provedení navazujícího úseku SO 201.1 v km 1.642-1.64944, který je její stavební součástí.

Palisádová zidka je umístěna do stávajícího podúrovňového svahu, navazujícího na těleso cyklostezky. Svým rubem je situována cca. do projektované hrany cyklostezky (odstup 50mm), kterou ve směrovém a výškovém vedení kopíruje.

Opěrná zeď v km 1.64944-1.686 je navržena v typu palisádové zidky – palisádové prefa prvky uložené do průběžného základového pásu. Palisádová zidka bude délky 38,15 m.

V rubu palisádové zidky bude osazeno ochranné zábradlí výšky 1,3m.

SO 202 Opěrné zdi podél ulice Blanické

Z důvodu výškových rozdílů mezi povrchem cyklostezky a okolním terénem budou v rámci objektu SO 202 vybudovány opěrné konstrukce s cílem stabilizace a ochrany tělesa předmětného úseku cyklostezky.

Opěrná zeď v km 2.85888-2.87850

Opěrná zeď je situována v intravilánu obce Stará Bělá, na hranici parcely č.68. Zajišťovaný výškový rozdíl mezi povrchem cyklostezky a okolním terénem je cca. do 1,0 m.

Konstrukce bude v typu palisádové zidky - palisádové prefa prvky uložené do průběžného základového pásu. Koruna a rubová strana palisád budou upraveny integrovanou konstrukcí ž.b. římsy a dřiku.

Stavební délka je 19,45 m.

Do římsy bude osazeno ochranné zábradlí výšky 1.3 m, se zarážkou pro slepeckou hůl (součást SO 111.2).

Opěrná zeď v km 2.94485-2.957 a km 2.96270-2.967

Opěrná zeď je situována v intravilánu obce Stará Bělá, na hranici parcely č.63/2. Zajišťovaný výškový rozdíl mezi povrchem cyklostezky a okolním terénem je cca. Do 1,0 m. Opěrná zeď je rozdělena sjezdem na pozemek č.63/2 do dvou dílčích úseků délky 12,15 m a 4,3 m.

Navrženy jsou v konstrukčním typu záporových stěn, tvořené ž.b. základovými pásy a integrovanými mikrozáporami. Dřiky jsou navrženy z prefa. dílců celkové výšky 0,5+1,0m. Koruny opěrných zdi bude upravena novým oplocením, které bude navazovat na vjezdovou bránu (součást SO 111.2).

Oplocení bude provedeno v materiálu shodném s dřikem zdi, z prefa. dílců (podezdívka + sloupky) celkové výšky 1,5 m +1,75 m a ocelové výplně mezi sloupky. Oplocení v úseku km 2,96270-2,967 bude upraveno výklenkem, pro osazení technologie HUP (řeší navazující části PD).

Opěrná zeď v km 2,98650-2,99050, km 2,99670-3,04430 a km 3,050-3,065

Opěrná zeď je situována v intravilánu obce Stará Bělá, na hranici parcely č.62. Zajišťovaný výškový rozdíl mezi povrchem cyklostezky a okolním terénem je cca do 1,0m. Opěrná zeď je rozdělena sjezdy na pozemek č.62 do tři dílčích úseků délky 4,0 m, 47,6 m a 13,21 m. Přibližně v polovině úseku je stávající nevyužívaný sjezd k rodinnému domu, který bude zrušen a nahrazen novým sjezdem na začátku opěrné zdi. Pro příjezd k pozemku bude využíván druhý sjezd v blízkosti křižovatky s ul. U Sochy.

Opěrná zeď je navržena v konstrukčním typu záporové stěny, tvořené ž.b. základovým pásem a integrovanými mikrozáporami. Dřík je monolitický žel. bet. koruna a lic dříku budou upraveny kamenným obkladem. Po délce úseku bude kce. dilatovaná, s max. délkou úseků 10-15m. Do koruny bude osazeno nové oplocení, které bude navazovat na vjezdovou bránu (součást SO 111.2).

Zídka v km 3,050-3,065 je umístěna do stávajícího terénu navazujícího na těleso cyklostezky. Svým rubem je situována podél projektované hrany cyklostezky, kterou výškově sleduje s odstupem cca 0,2-2,5m.

Konstrukce je navržena v typu palisádové zidky – palisádové prefa prvky uložené do průběžného základového pásu. Koruna palisád je bez úprav.

SO 301.2 Odvodnění komunikací v k.ú. Stará Bělá

Odvodnění cyklostezky je, pokud je to možné, do okolního terénu. V případech, kdy to možné není, jsou srážkové vody svedeny na přilehlou komunikaci a odvedeny z plochy stávajícím nebo nově vybudovaným systémem odvodnění. Případy, kdy voda není odvedena na okolní terén, jsou popsány níže.

Všude, kde budou kanalizační šachty v ploše cyklostezky, budou poklapy šachet výškově upraveny na niveletu cyklostezky. Všechny poklapy na revizních šachtách v ploše cyklostezky musí mít třídu únosnosti D400, v opačném případě musí být nahrazeny novými poklapy o požadované únosnosti (typ BEGU 400).

Tento objekt řeší odvodnění cyklostezky na katastrálním území Stará Bělá.

Ulice Blanická (intravilán, chodník ke smyčce tramvají)

Srážkové vody ze stezky budou svedeny přes obrubník na komunikaci, kde budou zachyceny jednou uliční vpustí na konci úseku. Toto odvodnění bude odvádět srážkové vody z poloviny komunikace a z plochy chodníku, vyústění je do stávajícího systému pro odvodnění silničního příkopu, který bude zasypan.

Ulice Blanická (část Stará Bělá)

Srážkové vody ze stezky a chodníku budou svedeny přes obrubník na komunikaci, kde budou zachyceny stávajícím systémem pro odvodnění. V části km 2,95 – 3,04 km bude nutno vybudovat 4 ks nových uličních vpustí, které budou napojeny do jednotné kanalizace. Tyto vpusti budou odvádět srážkové vody z poloviny komunikace a z plochy cyklostezky, dále do nich budou zaústěny vody z podélného odvodnění na blízkých sjezdech k nemovitostem.

V linii nového oplocení (na rozhraní materiálů asfalt/zámková dlažba) bude osazeno podélné odvodnění šířky 100mm. Jedná se o vjezdy na pozemky parc. č. 66/9, 63/2, 63/3 a 63/1, u kterých je technicky možné napojení podélného odvodnění na blízkou uliční vpustí. U ostatních vjezdů podélné odvodnění nebude realizováno (komunikace je oddělena sníženým obrubníkem a na pozemky tak bude stékat pouze voda z cyklostezky a samotného vjezdu).

Posun uliční vpustí na ulici Blanické ve Staré Bělé (u přechodu pro chodce)

V km 3.206 bude posunuta stávající uliční vpustí z důvodu drobné úpravy vedení silničního obrubníku. Stávající uliční vpustí bude vybourána a nahrazena novou vpustí ve stejném staničení. Příčný posun UV je cca 0,45m, vpustí bude napojena na stávající přípojku uliční vpustí. V případě, že bude přípojka zanesena nebo na konci své životnosti bude provedena přípojka až do stávající kanalizace ve vzdálenosti cca 1,1m.

Materiálové provedení nových uličních vpustí v zastavěné části Staré Bělé budou typové betonové prefabrikované s mříží 500/500mm třídy zatížení C400, hloubka UV bude cca 1,60m (mříž s rámem, vyrovnávací prsteneček, horní a středová skruž, odtok se zápachovým uzávěrem, kalový prostor, kalový koš). Napojení na kanalizaci bude provedeno plastovým potrubím z PVC DN150.

Součástí bude provedení dočasného i trvalého dopravního značení.

Blížší technické údaje viz. Projektová dokumentace

Účastníci řízení podle § 27 odst. 1 zákona č. 500/2004 Sb., správní řád, v platném znění:
Statutární město Ostrava, IČ 00845451, Prokešovo nám. 1803/8, Ostrava, 729 30

Souhlas ve smyslu § 15 stavebního zákona s vydáním stavebního povolení speciálním stavebním úřadem pro stavby místních a veřejně přístupných účelových komunikací vydal odbor stavebně správní Magistrátu města Ostravy pod Č.j. SMO/274191/14/ÚHAaSR/Vlt ze dne 4.8.2014.

Na výše uvedenou stavbu bylo vydáno Územní rozhodnutí č. 144/2013 ze dne 23.10.2013 odborem stavebně správním MMO pod č.j. SMO/369176/13/Správ./Mik, které nabylo právní moci dne 5.12.2013.

Usnesení ve smyslu ustanovení § 13 odst. 6 stavebního zákona ve věci určení příslušného speciálního stavebního úřadu k vedení řízení a vydání povolení na stavbu "Cyklistická stezka Proskovická, Blanická" vydal odbor dopravy Magistrátu města Ostravy dne 27.8.2014 pod č.j. S-SMO/307132/14/OD/Bře.

Rozhodnutí č. 39/2014/L – Povolení dočasného odnětí pozemků určených k plnění funkcí lesa vydal Magistrát města Ostravy, odbor ochrany životního prostředí dne 23.6.2014 pod č.j. SMO/171160/14/OŽP/VE.

Rozhodnutí č. 2/2015 V Povolení výjimky z ustanovení bodu 1.1.2. a bodu 2.0.1. přílohy č. 2 k Vyhlášce č. 398/2009 Sb., o obecných technických požadavcích zabezpečujících bezbariérové užívání staveb vydal dne 9.1.2015 pod č.j. JIH/001269/15/VŽP/Kle ÚMOb Ostrava-Jih, odbor výstavby a životního prostředí.

Souhlas dle ust. § 9 odst. 6 zákona o ochraně zemědělského půdního fondu s odnětím půdy ze zemědělského půdního fondu k výše uvedené stavbě udělil MMO OOŽP dne 24.6.2013 v rámci koordinovaného stanoviska č. 0620/2013, č.j. SMO/173411/13/ÚHA/KOZ.

Pro provedení a užívání stavby se stanoví tyto podmínky:

1. Stavba bude provedena podle projektové dokumentace, kterou ověřila autorizovaná inženýrka pro dopravní stavby Ing. Zdeňka Trčková, Mojžírovců 1256/40, Ostrava-Mariánské Hory, ČKAIT 1100815. Případné změny nesmí být provedeny bez předchozího povolení speciálního stavebního úřadu.
2. Při stavbě budou dodržena ustanovení vyhlášky č. 104/1997 Sb., kterou se provádí zákon o pozemních komunikacích, ve znění pozdějších předpisů a na ně navazující příslušné české technické normy.
3. Stavebník oznámí speciálnímu stavebnímu úřadu termín zahájení stavby.
4. Stavebník oznámí stavebnímu úřadu tyto fáze výstavby pro kontrolní prohlídky stavby:
 - před kladením finálních vrstev,
 - při provádění bezbariérových úprav,
 - před podáním žádosti o kolaudační souhlas.
5. Stavba bude prováděna stavebním podnikatelem, jehož název a sídlo sdělí stavebník speciálnímu stavebnímu úřadu před zahájením stavby.
6. S veškerými odpady, které budou vznikat stavební činností musí být nakládáno v souladu s ustanoveními zákona č. 185/2001 Sb., o odpadech a o změně některých dalších zákonů, ve znění pozdějších předpisů, včetně předpisů vydaných k jeho provedení.
7. Před vydáním kolaudačního souhlasu budou speciálnímu stavebnímu úřadu předloženy veškeré doklady, prokazující, že s odpady vznikajícími v průběhu stavby bylo nakládáno způsobem, který je v souladu s podmínkou č. 6. tohoto rozhodnutí.
8. V souladu s ust. § 7 odst. 1 zákona č. 114/1992 Sb., o ochraně přírody a krajiny, ve znění pozdějších předpisů, bude při realizaci stavby zajištěna ochrana dřevin. Bude přihlédnuto k ČSN 839061, zejména k bodům 4.6 (ochrana stromů před mechanickým poškozením, 4.8 (ochrana kořenové zóny při navážce zeminy), 4.10 (ochrana kořenového prostoru při výkopech), 4.12 (ochrana kořenového prostoru stromů při dočasném zatížení) a 4.14 (ochrana kořenové zóny stromů při zakrytí povrchu).
9. Na pozemku parc. č. 180/1 a k.ú. Výškovice u Ostravy a na pozemcích p.č. 3476/1, 3476/4, 3476/3, 3476/2, 3439/2, 3451, 3472, 3478, 3422, 3468/8, 3423/1, 63/2 v kat. území Stará Bělá bude v místě

- stavby provedena skryvka ornice v mocnosti 20 cm a v objemu 248,4 m³ a tato ornice bude využita k úpravě nezastavěných částí předmětných pozemků podél cyklistické trasy.
10. Za trvalý zábor zemědělské půdy výše uvedenou stavbou v souladu s § 11 odst. 2 zákona o ochraně zemědělského půdního fondu bude po nabytí právní moci rozhodnutí ve věci vydaných dle stavebních předpisů předepsán odvod a to ve výši 312 233,- Kč za plochu zastavěnou předmětnou stavbou.
 11. Realizaci stavby a jejím užíváním nesmí dojít ke znečištění podzemních ani povrchových vod a ke zhoršení odtokových poměrů na předmětné lokalitě.
 12. Případné manipulace s vodám závadnými látkami po dobu stavby musí být prováděny tak, aby bylo zabráněno nežádoucímu úniku závadných látek do půdy nebo jejich nežádoucímu smísení se srážkovými vodami.
 13. Srážkové vody je nutno likvidovat nezávadným způsobem tak, aby nedošlo k negativnímu dotčení práv a právem chráněných zájmů vlastníků okolních nemovitostí, zejména k podmáčení sousedních pozemků.
 14. Prováděním stavebních prací nesmí dojít k porušení stability koryta vodního toku.
 15. Podél vodního toku je zakázáno ukládat předměty, kterými by mohlo dojít k ohrožení plynulosti odtoku vod, zdraví nebo bezpečnosti na místech, z nichž by mohly být splaveny do vod.
 16. Pro období realizace stavby bude zpracován plán opatření pro případy havárie (havarijní plán) ve smyslu ust. § 39 odst. 2 písm. a) zákona č. 254/2001 Sb. a v souladu s vyhláškou Ministerstva životního prostředí č. 450/2005 Sb., o náležitostech nakládání se závadnými látkami a náležitostech havarijního plánu, způsobu a rozsahu hlášení havárii, jejich zneškodňování a odstraňování jejich škodlivých následků, ve znění pozdějších předpisů a předložen ke schválení MMO OOŽP. Havarijní plán se schvaluje uživateli závadných látek, kterým je dodavatel stavby. Stavební práce mohou být zahájeny až po nabytí právní moci rozhodnutí o schválení havarijního plánu.
 17. Změny dokumentace, které by mohly ovlivnit vodní poměry, musí být projednány a odsouhlaseny MMO OOŽP.
 18. V rámci výstavby budou dodrženy ČSN 73 6101, 73 6110, 73 6102, příslušné technické předpisy související.
 19. Během výstavby musí být zachován silniční provoz na silnicích a místních komunikacích.
 20. Stavbou nesmí dojít k ohrožení bezpečnosti chodců nebo jiných účastníků silničního provozu.
 21. Během stavby nebudou na silnicích a místních komunikacích stát ani zastavovat staveništní vozidla a mechanismy mimo rozsah záboru povolených příslušnými silničními správními úřady.
 22. Práce a zábory na místních komunikacích v průběhu stavby bude možné jen na základě předchozího povolení, které je příslušně vydat odbor dopravy a komunálních služeb ÚMOB Ostrava-Jih příp. ÚMOB Stará Bělá, se zřetelem k jejich místní příslušnosti ve smyslu zákona o pozemních komunikacích č. 13/1997 Sb., ve znění pozdějších předpisů.
 23. V průběhu stavby nesmí jejím vlivem dojít k poškození anebo znečištění silnic a místních komunikací vč. jejich součástí a příslušenství, vozidla stavby nebudou na tyto komunikace naježdět ani z ní na stavbu sjíždět na jiných místech, než jsou existující a k tomu dostatečně uzpůsobené sjezdy a nájezdy.
 24. Práce a zábory na silnicích II. a III. třídy budou dopravně označeny tak, jak k žádosti stavebníka stavby stanoví odbor dopravy MMO podle § 77 zákona č. č. 361/2000 Sb., o provozu na pozemních komunikacích a změnách některých zákonů (zákon o silničním provozu), ve znění pozdějších předpisů. K žádosti pro OD MMO musí být doložen grafický návrh požadované místní úpravy sil. provozu odsouhlasený pracovní skupinou OŘD odboru dopravy MMO.
 25. V případě potřeby přemístění zastávky MHD stavebník min. tři týdny před zahájením stavebních prací svolá místní šetření k přemístění zastávky MHD, kdy bude stanoveno místo pro dočasně přemístěnou zastávku, příp. nezbytné stavební úpravy z toho vyplývající.
 26. O vydání příkazu dopravního značení na trvalé i dočasné dopravní značení ke stavbě, jehož návrh bude v souladu se stávající dopravní situací a bude projednán pracovní skupinou OŘD při odboru dopravy MMO požádá stavebník příslušný silniční správní úřad.
 27. Po celou dobu stavby zůstane zajištěna dopravní obsluha okolních objektů včetně přístupu chodců. Stavební materiál musí být uložen tak, aby nebylo ohroženo zdraví a bezpečnost obyvatel.
 28. Po ukončení stavby budou dotčené plochy min. v původním stavu předány správci místních komunikací.
 29. Stavbou dotčené travnaté plochy budou vyčištěny od zbytků stavebních hmot, plochy zeleně

- zhtušené pojezdem mechanizace budou zkyprény a srovnány s okolním terénem a osety parkovou travní směsí. Upravené plochy budou předány správci veřejné zeleně.
30. Stavební činnost při realizaci stavby nebude prováděna v noční době (dle § 34 zákona č. 258/2000 Sb., doba mezi 22 a 6 hodinou).
31. Stavebník dodrží veškeré podmínky vyjádření Ostravských komunikací, a.s. zn. OKAS-4074/14/TSÚ/Vor ze dne 29.7.2014, zejména: Stavebník musí respektovat zařízení VO, zákaz práce mechanizačních prostředků, hlubičů nad kabelovými trasami VO.
Stavebník zároveň dodrží podmínky vyjádření zn. OKAS/2160/2014/TSÚ/VI ze dne 10.4.2014 a zn. OKAS-4074/2014/TSÚ/VI ze dne 11.7.2014, zejména: Komunikace v operativní správě Ostravských komunikací, a.s. včetně součástí a příslušenství nebudou zmíněnou akcí poškozovány a znečišťovány. V případě znečištění nebo poškození bude povrch MK neprodleně očištěn a budou odstraněna případná poškození. Po ukončení prací bude provedeno protokolární předání dotčené komunikace operativnímu správci OK, a.s.
32. Stavebník dodrží veškeré podmínky Stanoviska zn. 1067371124 ze dne 29.7.2014 společnosti ČEZ Distribuce, a to zejména:
- dodrží vyjádření a podmínky v něm určené pro existenci zařízení energetické společnosti,
- souběh a křížení nově budované cyklostezky s kabelovým vedením NN, VN bude řešeno v souladu s ČSN včetně zajištění proti mechanickému poškození stávajícího kabelového vedení, které bude realizováno 1 m za okraj stavby,
- bude zrealizována přeložka NN – 0,4 kV dle smlouvy č. 8120038419, stavba č. EP-12-8002420,
- budou dodržena předcházející vyjádření k územnímu rozhodnutí č. 1052002568 a 1052723762 a podmínky v nich určené.
Při vlastní realizaci stavby musí být ve vztahu k zařízení DS dodrženy veškeré platné normy a předpisy a respektována veškerá omezení vyplývající z existence ochranných pásem zařízení DS. Před zahájením stavby je nutno podat „Žádost o udělení souhlasu s činností v ochranném pásmu zařízení distribuční soustavy“ dle § 46, odst. 1 l zákona č. 458/2000 Sb.
33. Stavebník zajistí ochranu teplotenského zařízení v rozsahu daném zákonem č. 458/2000 Sb., ve znění pozdějších předpisů, ČSN 736005 a v souladu s ostatními platnými předpisy a je povinen učinit veškerá opatření, aby během stavební činnosti nedošlo k poškození teplotenského zařízení. Stavebník zajistí dodržení veškerých podmínek vyjádření Dalkia Česká republika, a.s. zn. 12920/Ma/010814-7 ze dne 1.8.2014 a to zejména: - Při souběhu nebo křížení cyklistické stezky se sekundárními tepelnými sítěmi budou výkopové práce prováděny se zvýšenou opatrností.
- Stavebník dodrží obecné podmínky výše uvedeného vyjádření.
34. Stavebník dodrží podmínky souhlasu ke zřízení stavby, který vydal Drážní úřad dne 23.5.2013 pod zn. DUCR-27331/13/Ma, a to zejména:
- Stavba bude provedena podle PD předložené a odsouhlasené Drážním úřadem. Případné změny této dokumentace je stavebník povinen předem projednat s Drážním úřadem.
- Stavbou nesmí být nepříznivě ovlivněny drážní objekty a zařízení.
- Všechny kovové části stavby je nutno chránit podle příslušných norem a předpisů před účinky bludných proudů vzniklých při provozování elektrifikované dráhy.
- Na stavbě nesmějí být umístěna taková světla nebo barevné plochy, které by mohly vést k záměně s drážními znaky nebo mohly jinak ohrozit provoz dráhy.
- Při provádění stavby nesmí být ohrožena bezpečnost a plynulost tramvajového provozu. Veškeré kroky při provádění stavby v obvodu dráhy – tj. harmonogram prací, nutná ochranná opatření případné výluky kolejí, apod., je třeba řádně v předstihu projednat s vlastníkem a provozovatelem tramvajové dráhy.
35. Stavebník dodrží veškeré podmínky vyjádření Dopravního podniku Ostrava a.s. zn. 15716/TDC/14/Kr ze dne 30.7.2014, a to zejména: - bude zachován bezpečný provoz MHD,
- zastávka bude provedena v souladu s ČSN 73 6425-1,
- min. 30 dnů před zahájením stavby stavebník projedná s vedením oddělení Provozní a výlukové DPO zajištění obslužnosti předmětné lokality,
- do vzdálenosti 0,5 m od nástupní hrany bude proveden pás z dlažby kontrastní barvy,
- signální pás š. 0,8 m z reliéfní dlažby bude od označnicku odsazen 0,8 – 1,0 m,
- přemístění zastávky bude dohodnuto na jednání, které svolá stavebník na místo samé po dohodě s MMO OD za účasti zástupců PČR, DP Ostrava a.s., ÚMOB a zhotovitel a kde se vytipuje vhodné místo pro zřízení provizorní zastávky a stanoví se podmínky, za kterých bude zastávka provozována,

- nejpozději před zahájením provozu autobusové zastávky budou zástupci DPO z oddělení Provozní a výlukové DPO vyzváni k prokazatelné kontrole zastávky,
 - případné výluky v MHD, dopravní řešení, budou min. 60 dnů předem projednány ve výlukové komisi DPO.
36. Stavebník dodrží veškeré podmínky vyjádření Ostravských vodáren a kanalizací a.s. zn. 6.3/8025/6494/14/Va ze dne 8.8.2014, zejména: - V souladu s ustanovením § 153 odst. 1 zákona č. 183/2006 Sb., v platném znění, bude před zahájením stavby provedeno přesné vytyčení zařízení Ostravských vodáren a kanalizací a.s. v dotčeném území.
- Zařízení v provozování společnosti Ostravské vodárny a kanalizace a.s. budou respektována dle zákona č. 274/2001 Sb., § 23 (ochranná pásma) a příslušných ČSN, zejména ČSN 736005 (prostorové uspořádání sítě) a ČSN 733050 (zemní práce).
 - Stavba bude prováděna tak, aby nedošlo k porušení zařízení v provozování OVAK a.s. Ve vzdálenosti 1,5 m na každou stranu od trubního řádu musí být zemní práce prováděny ručně.
 - Poklapy vodovodních armatur a kanalizačních šachet budou přístupné po celou dobu stavby a po jejím ukončení budou dotčené poklapy řádně osazeny do nivelety navrhovaných úprav. V úseku, kde bude cyklostezka realizována nad trasou stávající kanalizace, bude provedena výměna poklopů na revizních šachtách za typ BEGU 400.
 - V součinnosti s provozem vodovodní sítě bude provedeno přemístění stávajícího nadzemního hydrantu u ulice Ruskova mimo novou cyklostezku.
 - Pokud nebude povrch cyklostezky proveden jako rozebíratelný, budou úpravy povrchů vyvolané opravou kanalizace či vodovodu provedeny pouze v rozsahu dotčeném stavbou.
 - Nové objekty (opěrné zdi, dopravní značení, vpusti) budou umístěny mimo ochranné pásmo zařízení v provozování Ostravské vodárny a kanalizace a.s.
 - Parkovací stání budou umístěna mimo vodovodní řady a revizní šachty na kanalizaci pro veřejnou potřebu.
 - Zástupcům provozů Ostravských vodáren a kanalizací a.s. bude písemně oznámeno zahájení stavby 1 měsíc předem a zástupci provozů budou přizváni k zahájení stavby, k provádění prací v ochranném pásmu vodovodu a kanalizace pro veřejnou potřebu, k napojování kanalizačních přípojek a k závěrečné kontrolní prohlídce. Protokol o kontrole osazení poklopů bude součástí spisové dokumentace u závěrečné kontrolní prohlídky.
37. Stavebník dodrží Vyjádření o existenci sítě elektronických komunikací a všeobecné podmínky ochrany sítě elektronických komunikací Telefónica Czech Republic, a.s. č.j. 570636/14 ze dne 8.4.2014 a Podmínky ochrany vedení sítě elektronických komunikací společnosti O2 Czech Republic, a.s. zn. POS291/14 ze dne 27.11.2014, zejména: Realizace stavby je podmíněna překládkou trasy SEK, kterou zajistí její vlastník společnost O2 Czech Republic, a.s. Smlouva o provedení vynucené překládky musí být uzavřena před realizací výše uvedené stavby.
38. Stavebník dodrží veškeré podmínky stanoviska RWE Distribuční služby, s.r.o zn. 5001013116 ze dne 9.10.2014, a to zejména: Stavebník zajistí ochranu plynárenského zařízení v rozsahu daném zákonem č. 458/2000 Sb., ve znění pozdějších předpisů, ČSN 73 6005 a v souladu s ostatními platnými předpisy učiní taková opatření, aby během stavební činnosti nedošlo k poškození plynárenského zařízení.
- Stávající krytí plynovodu a plynovodních přípojek musí být zachováno. Krytí plynovodu i přípojek v místech pojezdových plocha a komunikací musí být min. 1,0 m. V případě nedodržení krytí bude nutné provést přeložku těchto plynárenských zařízení tak, aby bylo dosaženo požadovaného krytí. V průběhu stavby budou prováděny kontroly těsnosti. V místech uložení plynárenského zařízení včetně ochranného pásma není povoleno používat těžké stavební stroje pro hutnění a přejezd těžkých nákladních vozidel a jiné těžké stavební techniky. V případě nutnosti přejezdu nad plynárenským zařízením včetně hutnění je stavebník povinen dohodnout dodatečný způsob ochrany plynárenských zařízení.
- Při stavbě je nutné postupovat v souladu s ČSN 73 6005, TPG 702 01, TPG 702 04 a dalších souvisejících předpisů.
- Při realizaci stavby budou dodrženy rovněž podmínky pro provádění stavební činnosti v ochranném pásmu plynárenského zařízení 1) – 16) výše uvedeného vyjádření.
39. Stavebník dodrží veškeré podmínky Vyjádření PODA a.s. a VŠB-TU Ostrava pro stavbu z hlediska existence podzemní telekomunikační optické sítě zn. TaV/845/2014/Vo ze dne 5.9.2014, zejména:
- Při realizačních pracích je nutné dbát na existenci telekomunikačního zařízení a nepoškodit je.

- Telekomunikační zařízení nesmí být pojižděno těžkými mechanismy a v jeho ochranném pásmu nesmí být ukládán materiál staveniště. Výkopové práce v ochranném pásmu tel. zařízení budou provedeny ručně.
40. Stavebník dodrží veškeré podmínky stanovené v příloze č. 1 Vyjádření k existenci vedení a zařízení ve vlastnictví nebo ve správě společnosti OVANET a.s. zn. 14-309 ze dne 9.5.2014 a zn. 14-559 ze dne 8.8.2014, kdy stavbou dojde k dotčení telekomunikačního vedení ve vlastnictví nebo správě OVA!!!CLOUD.net, a.s. a OVANET, a.s.
 41. Stavebník dodrží veškeré podmínky Vyjádření k projektové dokumentaci stavby a všeobecné podmínky ochrany vedení veřejné komunikační sítě společnosti UPC Česká republika, s.r.o. pod zn. E003406 ze dne 22.4.2014 a zn. Ka/0926-2014/nE ze dne 8.10.2014, zejména: Stavebník bude konzultovat veškerou činnost probíhající v ochranném pásmu VVKS, vznik kolizních stavů a dohodne průběžný dozor. Budou zajištěna všechna dotčení křížením stavby cyklostezky s VVKS dodatečnou ochranou stávajících VVKS uložením do dělených chrániček, která musí oboustranně přesahovat do volně přístupného prostoru min. 1,0 m za pevnou plochu. Konce dělené chráničky musí být utěsněny proti vniknutí nečistot. V kolizním místě v oblasti ulice K Jezeru (navázání cyklostezky na stávající komunikaci) budou po vytýčení VVKS vyhotoveny dvě sondy za účelem potvrzení polohy a cyklostezka bude vedena mimo toto VVKS, jak dokladuje upřesňující výkres. Okraj cyklostezky nesmí zasahovat do trasy VVKS. Bez předchozí dohody s POS nesmí být se stávajícím vedením manipulováno.
 42. Při stavbě budou dodrženy podmínky souhlasného stanoviska, které vydala Sallerova výstavba spol. s r.o. ev.č. 3/2013 dne 1.2.2013, a to zejména: - Při realizaci prací nesmí dojít k omezení provozu Office centra Ostrava Stará Bělá, Junácká 1077, Ostrava-Stará Bělá. Po celou dobu realizace prací bude zajištěna dodávka elektrické energie pro daný objekt. Stavebník je povinen odstranit všechny škody a závady na majetku společnosti Sallerova výstavba spol. s r.o. způsobené svou činností neprodleně po obdržení písemného oznámení o existenci takových závad. Po dokončení stavebních prací budou přilehlé prostory a pozemky uvedeny do původního stavu. Nejpozději do 30. dne po ukončení prací vyzve stavebník společnost Sallerova výstavba spol. s r.o. k provedení převjímký prací. Před započítím prací bude společnosti Sallerova výstavba spol. s r.o. předložen harmonogram prací, a to min. 30 dní předem.
 43. Stavebník zajistí ochranu veškerého zařízení správců inženýrských sítí v rozsahu, daném příslušnými zákony a v souladu s ostatními platnými předpisy a je povinen učinit veškerá opatření, aby během stavební činnosti ani jejím následkem nedošlo k poškození zařízení správců inženýrských sítí. V této souvislosti odpovídá jak za škody způsobené na zařízení, tak za škody vzniklé na zdraví a majetku třetím osobám.
 44. Dokumentaci pro provádění stavby stavebník předloží těm správcům sítí, kteří si to vyžádali ve svých vyjádřeních.
 45. Při realizaci stavby budou respektovány stávající inženýrské sítě a zařízení, jejich ochranná pásma, přeložky nebo jiné zásahy budou předem projednány s jejich operativními správci.
 46. Zahájení stavby bude předem oznámeno vlastníkům dotčených pozemků a staveb; dále správcům inženýrských sítí a zástupci těchto správců budou přizváni ke kontrole jimi stanovených podmínek.
 47. Stavebník zajistí vytýčení veškerých inženýrských sítí a zařízení u příslušného správce. V místech přiblížení a křížení se stávajícími inženýrskými sítěmi musí být výkopy prováděny ručně s maximální opatrností.
 48. Stavebník je povinen neprodleně ohlásit každé odkrytí, příp. poškození zařízení a inženýrských sítí příslušnému správci.
 49. Před záhozem budou správci dotčených kabelů vyzváni ke kontrole, zda vedení nebylo při provádění prací viditelně poškozeno a zda je v původní poloze. Současně se o tom provede zápis do stavebního deníku firmy provádějící stavbu případně sepsáním protokolu potvrdí souhlas se záhozem odkrytého vedení.
 50. Nutno dodržovat ustanovení zákona č. 458/2000 Sb., o podmínkách při styku energetických rozvodných zařízení (elektřiny, plynu, tepla) s komunikacemi a jinými zařízeními.
 51. Tato část stavby bude koordinovaná s ostatními částmi stavby (SO 202.1 Opěrné zdi podél ulice Blanické-prodloužení zatrubnění toku v km 2,81196, SO 301.1 Odvodnění komunikací v k.ú. Výškovice u Ostravy, SO 302.2 Silniční kanalizace podél ulice Blanické v k.ú. Stará Bělá, SO 303 Přeložky a ochrana vodovodů SO 411 Ochrana kabelů VN, SO 431 Přeložky a ochrana

vedení NN, SO 451 Přeložky veřejného osvětlení, SO 461 Přeložky a ochrana sdělovacích vedení – O2, SO 462 Přeložky a ochrana sdělovacích vedení – UPC, SO 471 Přeložka místního rozhlasu, SO 511 Přeložky a ochrana plynovodů, SO 801.1 Vegetační úpravy v k.ú. Výškovice u Ostravy, SO 801.2 Vegetační úpravy v k.ú. Stará Bělá), které povolují vodoprávní úřad a obecný stavební úřad a nejsou předmětem tohoto stavebního povolení.

52. Stavba bude zajištěna proti vstupu nepovolaným osobám. Na viditelném místě bude umístěn štítek "Stavba povolena", který obdrží stavebník, jakmile toto rozhodnutí nabude právní moci. Štítek musí být chráněn před povětrnostními vlivy, aby údaje na něm uvedené zůstaly čitelné.
53. Stavba bude dokončena do 31.12.2020.
54. Stavebník požádá po ukončení stavby o kolaudační souhlas v souladu s § 122 stavebního zákona.

Odůvodnění

Statutární město Ostrava, Úřad městského obvodu Ostrava-Jih, odbor výstavby a životního prostředí jako speciální stavební úřad, obdržel dne 22.1.2015 od stavebníka Statutární město Ostrava, IČ 00845451, Prokešovo nám. 1803/8, Ostrava, 729 30 prostřednictvím SHB, akciová společnost, IČ 25324365, Masná 1493/8, Ostrava, 702 00, žádost o vydání stavebního povolení na část stavby "Cyklistická stezka Proskovická, Blanická – SO 111.1 Cyklostezka a chodník v k.ú. Výškovice u Ostravy, SO 111.2 Cyklostezka a chodník v k.ú. Stará Bělá, SO 112.1 Podélná stání na ulici Srbské, SO 112.2 Podélná stání na ulici Junácké, SO 201.1 Opěrná zeď v k.ú. Výškovice u Ostravy, SO 201.2 Opěrná zeď v k.ú. Stará Bělá, SO 202 Opěrné zdi podél ulice Blanické, SO 301.2 Odvodnění komunikací v k.ú. Stará Bělá".

Odbor dopravy Magistrátu města Ostravy Usnesením č.j. S-SMO/307132/14/OD/Bře ze dne 27.8.2014 jako příslušný nadřízený orgán rozhodl ve smyslu ustanovení § 13 odst. 6 stavebního zákona, že na výše uvedenou stavbu, která se nachází na území dvou městských obvodů města Ostravy, a to Městského obvodu Ostrava-Jih a Městského obvodu Stará Bělá, řízení pověde a povolení ve věci stavby vydá speciální stavební úřad Úřadu městského obvodu Ostrava-Jih.

Opatřením ze dne 19.2.2015 speciální stavební úřad pro stavby místních a veřejně přístupných účelových komunikací oznámil zahájení stavebního řízení účastníkům řízení veřejnou vyhláškou a stavebníkovi a dotčeným orgánům jednotlivě, jelikož se jedná o řízení s velkým počtem účastníků řízení, v souladu s ustanovením § 144 odst. 2 zákona č. 500/2004 Sb. (správní řád), ve znění pozdějších předpisů a v souladu s § 113 odst. 3 stavebního zákona. Účastníci řízení podle § 109 odst. 1 písm. e) a f) se identifikují označením pozemků a staveb evidovaných v katastru nemovitostí přímo dotčených vlivem záměru.

Jelikož mu jsou dobře známy poměry staveniště a žádost o stavební povolení poskytovala dostatečný podklad pro posouzení navrhované stavby, upustil od ohledání na místě a ústního jednání v souladu s § 112 odst. 2 stavebního zákona.

Okruh účastníků řízení byl v souladu s § 109 stavebního zákona vymezen následovně:

dle § 109 odst. 1 písm. a) stavebního zákona – stavebník

- Statutární město Ostrava, Prokešovo nám. 1803/8, Ostrava, 729 30

dle § 109 odst. 1 písm. c) – d) stavebního zákona

vlastníci pozemků, na kterém má být stavba prováděna, mohou-li být jejich vlastnická práva k pozemku prováděním stavby přímo dotčena nebo ti, kteří mají k dotčeným pozemkům nebo stavbě právo odpovídající věcnému břemenu, mohou-li být jejich práva prováděním stavby přímo dotčena:

- SMO, Městský obvod Ostrava-Jih, Horní 3, Ostrava-Hrabůvka, 700 30
- SMO, Městský obvod Stará Bělá, Junácká 127, Ostrava-Stará Bělá, 724 00
- Lesy České republiky, s.p., Přemyslova 1106, Hradec Králové, 501 68
- Římskokatolická farnost Ostrava-Stará Bělá, Blanická 134/130, Ostrava-Stará Bělá, 724 00

–

–

–

–

–

–

–


–

– Česká spořitelna, a.s., Olbrachtova 1929/62, Praha 4, 140 00

–

–

–



- RWE GasNet, s.r.o., Klíšská 940/96, Ústí nad Labem, 401 17
- ČEZ Distribuce, a.s., Teplická 874/8, Děčín, 405 02
- OVANET, a.s., Hájkova 1100/13, Ostrava-Přivoz, 702 00
- OVA!!!CLOUD.net, a.s., Hájkova 1100/13, Ostrava-Přivoz, 702 00
- O2 Czech Republic a.s., Za Brumlovkou 266/2, Praha 4, 140 22
- Veolia Energie ČR, a.s., 28. října 3337/7, Ostrava, 709 74
- Ostravské vodárny a kanalizace a.s., Nádražní 28/3114, Ostrava, 729 71
- Ostravské komunikace, a.s., Novoveská 25/1266, Ostrava, 709 00
- Dopravní podnik Ostrava a.s., Poděbradova 494/2, Ostrava-Moravská Ostrava, 702 00
- PODA a.s., 28. října 102/1168, Ostrava, 702 00
- UPC Česká republika a.s., Závašova 502/5, Praha 4, 140 00

dle § 109 odst. 1 písm. e) – f) stavebního zákona

vlastníci sousedních pozemků nebo staveb na nich, jejichž vlastnická práva mohou být prováděním stavby přímo dotčena a ti, kteří mají k sousednímu pozemku právo odpovídající věcnému břemenu, může-li být toto právo prováděním stavby přímo dotčeno:

- parc.č. 735/2, 740/63, 740/54, 1038, 1037, 1041, 1040, 1042, 1043, 1044, 1045, 1046, 1047, 1049, 1050, 1051, 1052, 1053, 1117, 1116/2 vše v kat. území Výškovice u Ostravy

- parc. č. 3428/16, 3428/17, 3435, 3433/2, 3430, 3431, 3348/1, 3349, 3351, 3352, 3354, 3464/1, 3464/2, 3465, 3466/2, 3458, 3670/2, 68, 66/3, 66/5, 66/4, 66/6, 66/8, 66/9, 66/1, 63/6, 64/1, 62, 54/3, 36, 38, 28/5, 28/4, 28/3, 3634/16, 3634/46, 3634/18, 3634/32, 3602/25, 3602/35, 3602/2, 1252, 1249/2, 1249/1, 1251 vše v kat. území Stará Bělá

- Návrh byl doložen (i v průběhu řízení) těmito nezbytnými podklady:
- dokumentací, ověřenou oprávněnou osobou Ing. Zdeňka Trčková, Mojmirovců 1256/40, Ostrava-Mariánské Hory, ČKAIT 1100815
- doklady, prokazujícími vlastnická nebo jiná práva stavebníka k dotčeným pozemkům
- vyjádřeními a stanovisky dotčených orgánů, vyžadovanými zvláštními předpisy, a správců inženýrských sítí z hlediska dotčení podzemních vedení:
- MMO, ÚHAaSŘ – Koordinované stanovisko č. 1046/2014 čj. SMO/250380/14/ÚHAaSŘ/KOZ ze dne 3.11.2014 (obsahující stanoviska odboru ochrany životního prostředí ze dne 30.10.2014, odboru dopravy ze dne 29.7.2014, ÚHAaSŘ – úřadu územního plánování ze dne 17.7.2014, ÚHAaSŘ – orgán státní památkové péče ze dne 16.7.2014)
- MMO, ÚHA – Koordinované stanovisko č. 620/2013 čj. SMO/173411/13/ÚHA/KOZ ze dne 24.6.2013

- (obsahující stanoviska odboru ochrany životního prostředí ze dne 20.6.2013, odboru dopravy ze dne 31.5.2013, ÚHA – odd. územního plánování ze dne 5.6.2013, ÚHA – odd. státní památkové péče ze dne 6.6.2013)
- Krajský úřad, Moravskoslezský kraj, Odbor životního prostředí a zemědělství – stanovisko a sdělení č.j. MSK 114715/2012 ze dne 14.9.2012
 - Policie ČR Městské ředitelství, Dopravní inspektorát – souhlasné stanovisko č.j. KRPT-173804/ČJ-2014-070706-MS ze dne 8.8.2014, odsouhlasení DZ č.j. KRPT-6374-226/ČJ-2014-070706-MS ze dne 4.9.2014
 - Hasičský záchranný sbor Moravskoslezského kraje – závazné stanovisko zn. HSOS-7440-2/2014 ze dne 21.7.2014
 - Krajská hygienická stanice Moravskoslezského kraje se sídlem v Ostravě – Závazné stanovisko č.j. KHSMS 24411/2014/OV/HOK ze dne 14.7.2014
 - Ministerstvo zdravotnictví ČR – závazné stanovisko č.j. MZDR 10890/2013-2/OZD-ČIL-Pr ze dne 26.3.2013
 - Ministerstvo obrany ČR, Agentura hospodaření s nemovitým majetkem – závazné stanovisko zn. 49145/2014-6440-OÚZ-Br ze dne 24.9.2014
 - Drážní úřad – souhlas zn. DUCR-27331/13/Ma ze dne 23.5.2013, sdělení DUCR-44270/14/Ma ze dne 30.7.2014
 - SMO, Městský obvod Stará Bělá – vyjádření č.j. SBEL/1084/14/No ze dne 18.8.2014
 - SMO, ÚMOB Ostrava-Jih, ODK – vyjádření č.j. ODK/10591/14/70 ze dne 3.3.2014, JIH/41808/14/ODK/Boj ze dne 15.7.2014
 - Povodí Odry, s.p. - stanovisko zn. 10245/923/2/840.07/2014 ze dne 17.7.2014
 - Ostravské městské lesy a zeleň, s.r.o. - vyjádření zn. 564-7/LX-5/2014 ze dne 11.11.2014
 - DIAMO, s.p., odštěpný závod ODRA – vyjádření zn. PN/0/19700/2012 ze dne 19.4.2012
 - Dopravní podnik Ostrava a.s. - vyjádření zn. 15716/TDC/14/Kr ze dne 30.7.2014
 - Policie ČR, Krajské ředitelství MSK, odbor informačních a komunikačních technologií – č.j. KRPT-165299-ČJ-2014-0700IT ze dne 3.11.2014
 - Ostravské vodárny a kanalizace a.s. - vyjádření zn. 6.3/8025/6494/14/Va ze dne 8.8.2014
 - Telefónica Czech Republic, a.s. - vyjádření č.j. 5706366/14 ze dne 8.4.2014, zn. POS291/14 ze dne 27.11.2014
 - ČEZ Distribuce, a.s. - vyjádření zn. 1052002568 ze dne 20.2.2013, zn.1052723762 ze dne 26.3.2013, sdělení zn. 0100357906 ze dne 15.12.2014, stanovisko zn. 1067371124 ze dne 29.7.2014
 - ČEZ ICT Services, a.s. - vyjádření zn. 0200193296 ze dne 7.4.2014
 - RWE Distribuční služby s.r.o. - vyjádření zn. 5001013116 ze dne 9.10.2014
 - Ostravské komunikace, a.s. - vyjádření zn. OKAS-2160/14/TSÚ/KI ze dne 14.4.2014, OKAS-4074/14/Vor ze dne 29.7.2014, OKAS-2160/2014/TSÚ/VI ze dne 10.4.2013, OKAS-4074/2014/TSÚ/VI ze dne 11.7.2014
 - Dalkia Česká republika, a.s. - vyjádření zn. 12920/Ma/010814-7 ze dne 1.8.2014
 - Dalkia Industry CZ, a.s. - vyjádření č.j. EGV 859/2014 ze dne 23.9.2014
 - OVANET a.s. - vyjádření zn. 14-309 ze dne 9.5.2014, 14-559 ze dne 8.8.2014
 - PODA s.r.o. - vyjádření zn. TaV/854/2014/Vo ze dne 5.9.2014
 - itself s.r.o. - vyjádření č. 14/003318 ze dne 7.10.2014
 - UPC Česká republika, s.r.o. - vyjádření zn. E003406/14 ze dne 22.4.2014, Ka/0926-2014/nE ze dne 8.10.2014
 - České Radiokomunikace, a.s. - vyjádření zn. UPTS/OS/107623/2014 ze dne 14.10.2014
 - SITEL, spol. s r.o. - vyjádření zn. 1111401981 ze dne 18.9.2014
 - GTS Czech s.r.o. - vyjádření zn. 1211402183 ze dne 18.9.2014
 - Dial Telecom, a.s. - vyjádření ze dne 17.9.2014
 - T-Mobile Czech Republic, a.s. - stanovisko zn. E2805/14 ze dne 16.9.2014
 - MAXPROGRES, s.r.o. - vyjádření zn. OV1410068 ze dne 28.2.2014
 - Vodafone Czech Republic, a.s. - vyjádření ze dne 6.10.2014
 - CZFO.NET s.r.o. - vyjádření zn. URV-14-227 ze dne 21.10.2014
 - NET4GAS – vyjádření zn. 6531/14/OVP/N ze dne 16.9.2014
 - OKD, a.s. Informační technologie – vyjádření č.j. IT 436/2014 ze dne 19.9.2014
 - Severomoravské vodovody a kanalizace Ostrava a.s. - stanovisko zn. 9773/V015099/2014/ČI ze dne 9.10.2014

- Sallerova výstavba spol. s r.o. - souhlasné stanovisko e.č. 3/2013 ze dne 1.2.2013
- NIPI Bezbariérové prostředí, o.p.s. - stanovisko zn. 093140066 ze dne 20.7.2014
- TyfloCentrum Ostrava, o.p.s. - projednání ze dne 18.9.2014

K zahájení řízení byla speciálnímu stavebnímu úřadu doručena tato stanoviska a vyjádření:

- SMO ÚMOB Ostrava-Jih, ODK - silniční správní úřad č.j. JIH/12529/15/ODK/Boj ze dne 2.3.2015
- SMO ÚMOB Ostrava-Jih, odbor dopravy a komunálních služeb č.j. ODK/12526/15/80 ze dne 3.3.2015

V průběhu řízení přezkoumal speciální stavební úřad pro stavby místních a veřejně přístupných účelových komunikací předloženou žádost o stavební povolení z hledisek uvedených v § 111 stavebního zákona, projednal ji s účastníky řízení a s dotčenými orgány a posoudil shromážděná stanoviska a připomínky.

Speciální stavební úřad zajistil vzájemný soulad předložených závazných stanovisek dotčených orgánů vyžadovaných zvláštními předpisy, zabezpečil plnění požadavků vlastníků sítí technického vybavení a podmínky stanovisek zahrnul do podmínek tohoto rozhodnutí.

Zjistil, že projektová dokumentace stavby splňuje technické požadavky na stavby komunikací, je úplná, přehledná a je zpracovaná oprávněnou osobou, a že uskutečněním stavby nebo jejím užíváním nejsou ohroženy zájmy chráněné stavebním zákonem, předpisy vydanými k jeho provedení a zvláštními předpisy.

Projektová dokumentace je zpracovaná v souladu s vyhláškou č. 398/2009 Sb., o obecných technických požadavcích zabezpečujících bezbariérové užívání staveb, jen k části stavby bylo vydáno - Rozhodnutí č. 2/2015 V Povolení výjimky z ustanovení bodu 1.1.2. a bodu 2.0.1. přílohy č. 2 k Vyhlášce č. 398/2009 Sb., o obecných technických požadavcích zabezpečujících bezbariérové užívání staveb, zdejším odborem výstavby a životního prostředí dne 9.1.2015 pod č.j. JIH/001269/15/VŽP/Kle, které nabylo právní moci dne 27.1.2015.

Stavebník doložil ke stavebnímu řízení plán kontrolních prohlídek stavby. Speciální stavební úřad v podmínkách rozhodnutí stanovil 3 fáze výstavby pro provedení kontrolní prohlídky.

Účastníci řízení neuplatnili žádné námítky, které by bránily vydání tohoto rozhodnutí.

Protože se jedná o stavbu s velkým počtem účastníků řízení, bylo zahájení řízení oznámeno účastníkům řízení veřejnou vyhláškou. Oznámení bylo vyvěšeno po dobu 15 dnů na úřední desce SMO ÚMOB Ostrava-Jih a ÚMOB Stará Bělá včetně zveřejnění umožňující dálkový přístup.

Dle ustanovení § 36 odst. 3 zákona č. 500/2004 Sb. (správní řád), v platném znění, byla dána účastníkům řízení možnost vyjádřit se k podkladům pro vydání rozhodnutí. Účastníci se k podkladům nevyjádřili.

Speciální stavební úřad rozhodl, že je uvedeno ve výroku rozhodnutí, za použití ustanovení právních předpisů ve výroku uvedených.

U p o z o r n ě n í

- Stavba nesmí být zahájena, dokud stavební povolení nenabude právní moci.
- Stavební povolení pozbývá platnosti, jestliže do dvou let ode dne, kdy nabylo právní moci, nebude stavba zahájena.
- Při provádění stavebních prací je nutno dbát na bezpečnost práce a ochranu zdraví osob na staveništi, zejména dodržení Nařízení vlády č. 591/2006 Sb., o bližších minimálních požadavcích na bezpečnost a ochranu zdraví při práci na staveništích.
- Při provádění stavby je nutno dbát na ochranu proti hluku dle zákona č. 258/2000 Sb., v platném znění, o ochraně veřejného zdraví, v platném znění a Nařízení vlády č. 148/2006 Sb., o ochraně zdraví před nepříznivými účinky hluku a vibrací. Hlučnost na staveništi nesmí překročit přípustné limity hluku a vibrací.
- Zábor veřejného prostranství není předmětem tohoto povolení.

- Provozem na staveništi nesmí docházet k nadměrnému znečišťování ovzduší, přilehlých komunikací, veřejného prostranství a k výskytu nadměrné hlučnosti a prašnosti.
- V případě kácení dřevin rostoucích mimo les není nutné povolení ke kácení pouze u dřevin splňujících podmínky ust. § 3 vyhl. č. 189/2013 Sb., o ochraně dřevin a povolování jejich kácení (dále jen vyhl. č. 189/2013 Sb.). O povolení kácení ostatních dřevin rostoucích mimo les (ust. § 8 odst. 1 zákona č. 114/1992 Sb.), je nutno požádat SMO, ÚMOB Ostrava-Jih nebo SMO ÚMOB Stará Bělá. Žádost musí obsahovat údaje a náležitosti dle ust. § 4 odst. 1 vyhl. č. 189/2013 Sb.
- V zájmu ochrany volně žijících druhů ptáků, jejichž hnízdění na dřevinách rostoucích v zájmovém území nelze vyloučit, nesmí dojít ke kácení dřevin, které by mělo za následek porušení ust. § 5a odst. 1 zákona č. 114/1992 Sb.
- Provedení stavby musí vyhovovat ustanovením vyhlášky č. 398/2009 Sb., o obecných technických požadavcích zabezpečující bezbariérové užívání staveb.
- Vstupy na cizí pozemky, příp. jakýkoliv zásah na nich při provádění stavby se řídí obecnými i speciálními právními předpisy. Stavebník bez souhlasu vlastníků okolních pozemků, ke kterým nemá vlastnické či jiné právo, nesmí používat tyto pozemky k provádění stavby, jakož i na ně vstupovat.
- Speciální stavební úřad upozorňuje na další povinnosti vyplývající ze zákona č. 309/2006 Sb., kterým se upravují další požadavky bezpečnosti a ochrany zdraví při práci v pracovněprávních vztazích a o zajištění bezpečnosti a ochrany zdraví při činnosti nebo poskytování služeb mimo pracovněprávní vztahy (zákon o zajištění dalších podmínek bezpečnosti a ochrany při práci), zejména na povinnosti vyplývající z jeho ust. § 15 odst. 1 (oznámení o zahájení prací oblastnímu inspektorátu práce a § 14 (určení potřebného počtu koordinátorů bezpečnosti a ochrany zdraví při práci na staveništi, vymezení pravidel spolupráce, předání potřebných podkladů koordinátorovi).

P o u č e n í

Stavební povolení se oznamuje veřejnou vyhláškou. Poslední den patnáctidenní lhůty jejího vyvěšení na úřední desce je dnem doručení.

Proti tomuto rozhodnutí se lze odvolat do 15 dnů ode dne jeho oznámení k odboru dopravy MMO, podáním učiněným u zdejšího odboru výstavby a ŽP.

Odvoláním lze napadnout výrokovou část rozhodnutí, jednotlivý výrok nebo jeho vedlejší ustanovení. Odvolání jen proti odůvodnění rozhodnutí je nepřipustné.

Odvolání musí mít náležitosti uvedené v § 37 odst. 2 správního řádu, a to u fyzických osob jméno, příjmení, datum narození a místo trvalého pobytu, případně jinou adresu pro doručování, u právnických osob název, identifikační číslo a adresu sídla, popřípadě jinou adresu pro doručování.

Odvolání musí obsahovat podpis osoby, která jej činí.

Odvolání musí obsahovat údaje o tom, proti kterému rozhodnutí směřuje, v jakém rozsahu ho napadá a v čem je spatřován rozpor s právními předpisy nebo nesprávnost rozhodnutí nebo řízení, jež mu předcházelo.

Není-li v odvolání uvedeno, v jakém rozsahu odvolání napadá, platí, že se domáhá zrušení celého rozhodnutí. Odvolání se podává s potřebným počtem stejnopisů tak, aby jeden stejnopis zůstal správnímu orgánu a aby každý účastník dostal jeden stejnopis. Nepodá-li účastník potřebný počet stejnopisů, vyhotoví je správní orgán na náklady účastníka.

Speciální stavební úřad po dni nabytí právní moci stavebního povolení zašle stavebníkovi jedno vyhotovení ověřené projektové dokumentace stavby spolu se štítkem obsahující identifikační údaje o povolené stavbě.



Iva Kleinová
referent stavebního úřadu
oprávněná úřední osoba

Toto rozhodnutí musí být vyvěšeno po dobu 15 dnů, včetně zveřejnění umožňující dálkový přístup.

Vyvěšeno dne.....

Sejmuto dne.....

SMO, ÚMOb Ostrava-Jih, odbor vnitřních věcí a SMO, ÚMOb Stará Bělá vyvěsí toto rozhodnutí na úřední desce a jeho vyvěšení a sejmutí potvrdí. Po stanovené lhůtě zašle potvrzené rozhodnutí zpět.

Správní poplatek podle zákona č. 634/2004 Sb., o správních poplatcích, se nevyměřuje.

Rozdělovník

Účastníci řízení:

dle ust. § 27 odst. 1 písm. a) zákona č. 500/2004 Sb., správní řád, v platném znění *(na dodejky)*
dle § 109 odst. 1 písm. a) stavebního zákona - stavebník

- Statutární město Ostrava, Prokešovo nám. 1803/8, Ostrava, 729 30
prostřednictvím
– SHB, akciová společnost, Masná 1493/8, Ostrava, 702 00


dle ust. § 27 odst. 2 zákona č. 500/2004 Sb., správní řád, v platném znění *(doručuje se veřejnou vyhláškou)*

dle § 109 odst. 1 písm. c) – d) stavebního zákona

vlastníci pozemků, na kterém má být stavba prováděna, mohou-li být jejich vlastnická práva k pozemku prováděním stavby přímo dotčena nebo ti, kteří mají k dotčeným pozemkům nebo stavbě právo odpovídající věcnému břemenu, mohou-li být jejich práva prováděním stavby přímo dotčena:

- SMO, Městský obvod Ostrava-Jih, Horní 3, Ostrava-Hrabůvka, 700 30
- SMO, Městský obvod Stará Bělá, Junácká 127, Ostrava-Stará Bělá, 724 00
- Lesy České republiky, s.p., Přemyslova 1106, Hradec Králové, 501 68
- Římskokatolická farnost Ostrava-Stará Bělá, Blanická 134/130, Ostrava-Stará Bělá, 724 00

– [redacted]
– [redacted]
– [redacted]
– [redacted] brachtova 1929/62, Praha 4, 140 00
– [redacted]
– [redacted]
– [redacted]
– [redacted]
– [redacted]
– [redacted]
– [redacted]
– [redacted]
– [redacted]
– [redacted]
– [redacted]
– [redacted]
– [redacted]
– [redacted]
– [redacted]

- 
- RWE GasNet, s.r.o., Klišská 940/96, Ústí nad Labem, 401 17
 - ČEZ Distribuce, a.s., Teplická 874/8, Děčín, 405 02
 - OVANET, a.s., Hájkova 1100/13, Ostrava-Přivoz, 702 00
 - OVA!!!CLOUD.net, a.s., Hájkova 1100/13, Ostrava-Přivoz, 702 00
 - O2 Czech Republic a.s., Za Brumlovkou 266/2, Praha 4, 140 22
 - Veolia Energie ČR, a.s., 28. října 3337/7, Ostrava, 709 74
 - Ostravské vodárny a kanalizace a.s., Nádražní 28/3114, Ostrava, 729 71
 - Ostravské komunikace, a.s., Novoveská 25/1266, Ostrava, 709 00
 - Dopravní podnik Ostrava a.s., Poděbradova 494/2, Ostrava-Moravská Ostrava, 702 00
 - PODA a.s., 28. října 102/1168, Ostrava, 702 00
 - UPC Česká republika a.s., Závišova 502/5, Praha 4, 140 00

dle § 109 odst. 1 písm. e) – f) stavebního zákona (doručuje se veřejnou vyhláškou)

vlastníci sousedních pozemků nebo staveb na nich, jejichž vlastnická práva mohou být prováděním stavby přímo dotčena a ti, kteří mají k sousednímu pozemku právo odpovídající věcnému břemenu, může-li být toto právo prováděním stavby přímo dotčeno:

- parc.č. 735/2, 740/63, 740/54, 1038, 1037, 1041, 1040, 1042, 1043, 1044, 1045, 1046, 1047, 1049, 1050, 1051, 1052, 1053, 1117, 1116/2 vše v kat. území Výškovice u Ostravy

- parc. č. 3428/16, 3428/17, 3435, 3433/2, 3430, 3431, 3348/1, 3349, 3351, 3352, 3354, 3464/1, 3464/2, 3465, 3466/2, 3458, 3670/2, 68, 66/3, 66/5, 66/4, 66/6, 66/8, 66/9, 66/1, 63/6, 64/1, 62, 54/3, 36, 38, 28/5, 28/4, 28/3, 3634/16, 3634/46, 3634/18, 3634/32, 3602/25, 3602/35, 3602/2, 1252, 1249/2, 1249/1, 1251 vše v kat. území Stará Bělá

Dotčené orgány a ostatní: (na dodejky)

- MMO - odbor ochrany životního prostředí, Prokešovo nám. 8, Ostrava, 729 30
- MMO - odbor dopravy, Prokešovo nám. 8, Ostrava, 729 30
- ÚMOB Ostrava-Jih, ODK – MS – MK, VZ, Horní 3, Ostrava, 700 30
- ÚMOB Ostrava-Jih, silniční správní úřad, Horní 3, Ostrava, 700 30
- ÚMOB Stará Bělá, silniční správní úřad, Junácká 127, Ostrava-Stará Bělá, 724 00
- Policie ČR, Městské ředitelství- DI, Výstavní 55, Ostrava, 703 49
- Hasičský záchranný sbor Moravskoslezského kraje, Výškovická 40, Ostrava-Zábřeh, 700 44
- Krajská hygienická stanice Moravskoslezského kraje se sídlem v Ostravě, Na Bělidle 7, Ostrava, 702 00
- ČR – Ministerstvo zdravotnictví, Palackého náměstí 4, Praha 2, 128 01
- Drážní úřad, sekce stavební-oblast Olomouc, Nerudova 1, Olomouc, 779 00

Dále obdrží:

SMO, ÚMOB Ostrava-Jih – odbor vnitřních věcí a SMO, ÚMOB Stará Bělá, s žádostí o vyvěšení včetně zveřejnění umožňující dálkový přístup