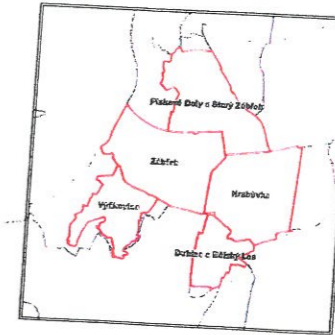


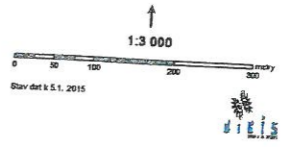
Hrabůvka



Lokalita č. 4
příloha č. 1

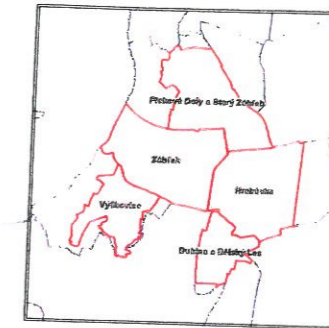
zelená v údržbě
hranice zón údržby zeleně
hranice katastrálních území
poloha objektů technické mapy
hranice parcel katastrální mapy
vnitřní parcelní kresba

↑
1:3 000
0 50 100 200 300 metry
stav dat k 5.1. 2015

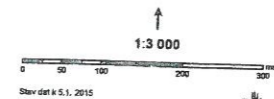


Hrabůvka

příloha č. 2



- zelen v údržbě
- hranice zón údržby zeleně
- hranice katastrálních území
- polohopis objektů technické mapy
- hranice parcel katastrální mapy
- vnitřní parcelní úroveň



Stav dat k 5.1. 2015

