


Strategický plán Ostrava-Jih

VIZE 2030



STRATEGIE ROZVOJE MĚSTSKÉHO OBVODU OSTRAVA-JIH

VIZE – CÍLE – PROJEKTY



VERZE 21/05/2021



OBSAH

ÚVOD	4
Proč jsme zpracovali strategický plán?.....	4
Průběh vzniku strategického plánu.....	4
Realizační tým v rámci procesu tvorby strategie	5
VIZE 2030.....	7
STRATEGICKÉ CÍLE	8
1. Kvalitní a bezpečné bydlení s příjemným veřejným prostorem.....	8
2. Bohatý společenský, komunitní, kulturní a sportovní život.....	10
3. Pestré a moderní vzdělávání	12
4. Rychlé a pohodlné dopravní napojení	14
5. Efektivní správa obvodu	16
PROJEKTOVÉ FIŠE – VLAJKOVÉ PROJEKTY (TOP5).....	18
STRATEGICKÝ CÍL 1: Kvalitní a bezpečné bydlení s příjemným veřejným prostorem.....	18
STRATEGICKÝ CÍL 2: Bohatý společenský, komunitní, kulturní a sportovní život	21
STRATEGICKÝ CÍL 3: Pestré a moderní vzdělávání	23
STRATEGICKÝ CÍL 4: Rychlé a pohodlné dopravní napojení	26
STRATEGICKÝ CÍL 5: Efektivní správa obvodu	28
21 PROJEKTŮ PRO JIH (indikativní seznam projektů pro komunikační plán).....	31
ANALÝZA OBVODU OSTRAVA-JIH	32
1. Demografie	33
2. Bydlení a veřejný prostor	39
3. Bezpečnost	41
4. Podnikatelské aktivity.....	49
5. Cestovní ruch.....	58
6. Školství a jeho infrastruktura.....	63
7. Zdravotnictví a sociální péče.....	66
8. Aktivní trávení volného času a kulturní vyžití	71
9. Doprava	73
10. Participativní rozpočet.....	75
SHRNUTÍ HLAVNÍCH ZJIŠTĚNÍ ANALÝZY	79
SWOT ANALÝZA	87
PŘÍLOHY.....	94



ÚVOD

Proč jsme zpracovali strategický plán?

Strategický plán vznikl na základě potřeby vedení a zastupitelstva a také zaměstnanců Úřadu městského obvodu Ostrava-Jih za účelem efektivního řízení rozvoje obvodu. Je **zasazen do kontextu celoměstské strategie fajnOVA** a přispívá k její realizaci na území nejlidnatějšího ostravského obvodu.

Hlavním cílem je sladit jednotlivé dílčí aktivity a projekty pro budoucí rozvoj obvodu pod široce sdílenou rozvojovou vizí a nasměrovat úsilí i investice **pomocí jednoho koncepčního dokumentu**. Strategický plán usnadňuje rozhodování při volbě priorit mezi různými aktivitami a projekty, umožňuje lépe komunikovat strategické rozvojové cíle s veřejností a nabízí inspiraci pro aktivní obyvatele a organizace ke spolupráci při naplňování vize.

Základním principem tvorby a realizace strategického plánu je **myšlenka udržitelného a komunitně vedeného rozvoje se zapojením odborné a široké veřejnosti**.

Strategický plán je **otevřený a živý dokument**, který bude každoročně vyhodnocován a doplňován o nové aktivity a projekty naplňující dlouhodobé strategické cíle, včetně využití podnětů od obyvatel a návštěvníků.

Průběh vzniku strategického plánu

Při tvorbě strategického plánu se primárně vycházelo z koncepčních a rozvojových dokumentů statutárního města Ostravy s důrazem na vazbu na Strategický plán rozvoje města Ostravy 2017-2023 (FajnOVA). Úřad městského obvodu Ostrava-Jih, jenž je nositelem strategického plánu, realizuje strategii pod značkou FajnOVA Ostrava - Jih, a to ve vazbě na značku FajnOVA Ostrava. Vize, strategické cíle a indikátory strategického plánu jsou naplánovány s přesahem až do roku 2030.

Příprava strategie započala v roce 2020. Strategie vznikala kombinací komunitního i expertního přístupu. Do procesu přípravy strategie byli zapojeni zástupci organizací obvodu, zaměstnanci a vedení Úřadu městského obvodu Ostrava-Jih a také nezávislí odborníci, a to prostřednictvím dvou inspirativních workshopů. Na podzim 2020 proběhl první inspirativní workshop se zástupci ÚMOB Ostrava-Jih v prostorách Komorního klubu v tzv. Jubilejní kolonii. Vzhledem k pandemické situaci COVID-19 a vládním opatřením probíhal druhý inspirativní workshop s vedením Statutárního města Ostravy a s dalšími zástupci významných organizací (stakeholdery) prostřednictvím on-line platformy Microsoft Teams. Hlavním cílem inspirativních workshopů bylo projednání strategických záměrů a projektů k rozvoji obvodu v širším kontextu města, včetně možností využití příležitosti k jejich financování z externích zdrojů a zaměření se na způsoby akčního plánování.

Strategie byla v průběhu zpracování opakovaně projednána se členy Komise investiční, strategického rozvoje a výstavby, jejichž připomínky a doporučení byly zapracovány, jak do analytických, tak strategických dokumentů. Dále byla strategie již v procesu zpracování představena a projednána na pracovním workshopu pro členy Zastupitelstva obvodu, a to v březnu 2021.



V rámci zpracování Strategie rozvoje městského obvodu Ostrava-Jih byly vytvořeny následující dokumenty:

- Analýza městského obvodu Ostrava-Jih
- Shrnutí hlavních zjištění analýzy (Executive summary)
- SWOT analýza (silné a slabé stránky, příležitosti a hrozby)
- Příloha analýzy: Průzkum mezi obyvateli Ostravy - fajnOVA - výběr za respondenty z Ostravy-Jihu
- Příloha analýzy: Průzkum mezi seniory Ostravy-Jihu
- Příloha analýzy: Analýza potřeb základních škol na území obvodu Ostrava-Jih
- Příloha analýzy: Rodinná politika - dotazníkové šetření (výběr za Ostravu-Jih - Závěrečná zpráva a Vzkazy respondentů)
- Příloha analýzy: Pocitové mapy fajnOVA
- Strategický plán Ostrava-Jih VIZE 2030
- Projektové fiše (5 vlajkových projektů)
- Komunikační verze strategického plánu

Finální verze strategie bude předložena dne 27.5.2021 Radě ÚMOb Ostrava-Jih a následně Zastupitelstvu městského obvodu Ostrava-Jih dne 10. 6. 2021 k doporučení ke schválení Radě a Zastupitelstvu města Ostravy, které se bude konat dne 16. 9. 2021.

V procesu zpracování byly zohledněny názory občanů z dotazníkového šetření fajnOVA z roku 2016, ze kterého byly vybrány odpovědi respondentů žijících na území obvodu Ostrava-Jih. Byly využity také další relevantní průzkumy názorů obyvatel Jihu, například dotazníkové šetření mezi seniory z podzimu 2019, případně dotazníkové šetření Ostravské univerzity, mapující v rámci všech částí obvodu Jih na přelomu let 2020 a 2021 potřeby rodin s dětmi. Zásadní podněty ze strany obyvatel Jihu tvoří základní kostru navrhovaných opatření a projektů Strategického plánu, jsou základními pilíři 5 strategických cílů Jihu.

V měsících červnu a červenci 2021 dojde k projednání zpracovaného strategického plánu a navrhovaných strategických cílů a projektů s obyvateli obvodu (on-line i veřejným projednáním) a také se zapojenými významnými subjekty a organizacemi, které se zúčastnily inspirativního workshopu v lednu 2021.

Realizační tým v rámci procesu tvorby strategie

Garanti strategie:

Mgr. Zdeněk Karásek, *RPIC-VIP s.r.o.*

Ing. Daniel Konczynski, *BeePartner a.s.*

Další členové zpracovatelského týmu:

Ing. Dalila Rakošanová, *RPIC-VIP s.r.o.*

Ing. Marek Gavenda, *RPIC-VIP s.r.o.*

Ing. Monika Schmidtmeyerová, *BeePartner a.s.*

Ing. Michal Banot, MBA, *BeePartner a.s.*

Ing. Jana Szczuková, *BeePartner a.s.*



Komunikační verze a grafický vizuál:

Ing. Michal Sobek, *BeePartner a.s.*

Marie Pilařová, *BeePartner a.s.*

Koordinátoři strategie ze strany zadavatele:

Ing. Daniel Adamčík, *vedoucí odboru strategického rozvoje ÚMOb Ostrava-Jih*

Mgr. Jan Dohnal, *místostarosta městského obvodu Ostrava-Jih zodpovědný za přípravu a zpracování Strategického plánu, člen zastupitelstva ÚMOb Ostrava-Jih*

Bc. Martin Bednář, *starosta městského obvodu Ostrava-Jih, garant procesu přípravy Strategického plánu*

Členové inspirativních workshopů:

zástupci z řad vedoucích odborů ÚMOb Ostrava-Jih

zástupci z Magistrátu statutárního města Ostrava

zástupci soukromých podnikatelských a neziskových organizací

zástupci dalších významných podniků, působících na území obvodu

zástupci základních, středních škol a univerzit



VIZE 2030

„POHODOVÝ JIH S KVALITNÍM BYDLENÍM A PŘÍJEMNÝM ŽIVOTEM PRO VŠECHNY GENERACE“

Ostrava-Jih zůstává i v roce 2030 nejlidnatějším městským obvodem Ostravy s počtem obyvatel pohybujícím se kolem 100 tisíc. Společným úsilím města a jeho obvodů se postupně podařilo zastavit odliv obyvatel, zejména mladých rodin s dětmi. Ostrava-Jih se významným způsobem podílí na zlepšování image Ostravy, která je mezi většími městy v Česku stále více vnímána jako místo s nejlepším poměrem kvality života a životních nákladů. Ostrava je žádaným místem pro založení rodiny, studium, je zde široká nabídka zajímavých a dobře placených pracovních pozic, lidé zde směle zahajují vlastní podnikání a podporují je v tom mnohé podnikatelské inkubátory. Ostrava-Jih k tomu přispívá nabídkou kvalitně vybavené, bezpečné, rychle a pohodlně dopravně dostupné čtvrti, která je úzce propojena s přírodou kolem řek Odry a Ostravice a také blízkého Bělského lesa.

Na Jihu se daří posilovat sounáležitost obyvatel jednotlivých částí - Zábřehu, Výškovic, Hrabůvky, Dubiny a Bělského lesa - s obvodem, a to nejen významnými investicemi do výstavby nebo rekonstrukce objektů občanské vybavenosti, jako je například nový aquapark nebo sportovní hala na Dubině, ale zejména podporou komunitního života a pestrou nabídkou společenských akcí, z nichž některé se už staly tradicí, jako například Svatováclavské slavnosti piva nebo Slavnosti Jihu.

Městský obvod se dlouhodobě soustřeďuje na zvyšování pocitu pohody a bezpečí svých obyvatel. Cílenou spoluprací s provozovateli problémových ubytoven, jejich citlivou adaptací na trvalé bydlení, doplněnou řadou sociálních programů se podařilo snížit kriminalitu a další negativní jevy. Nejen mladé rodiny oceňují širokou nabídku kvalitního bydlení se vším, co k tomu patří. Nové a rekonstruované byty, atraktivní veřejné prostředí s moderními urbanistickými prvky, rozšiřující se možnosti pohodlné dopravy „po svých“ – pěšky, na kole, bruslích apod., široká nabídka snadno dostupného vzdělávání na všech typech škol, které odpovídají potřebám 21. století nejen fyzickou infrastrukturou, ale i kvalitou, pestrostí a specializací. Rostoucímu počtu seniorů se přizpůsobuje také lepší nabídka služeb, a to v celé škále od pobytových po terénní, poskytovaných veřejným sektorem, neziskovými organizacemi, ale také soukromými subjekty.

Ostrava-Jih systematicky, funkčně a esteticky proměňuje vzhled veřejného prostranství ve spolupráci s Městským ateliérem prostorového plánování a architektury (MAPPA) a vytváří tak moderní, zelený a přívětivý městský obvod.

**Život na Jihu je příjemný a pohodový,
každý si tu vybere podle svých představ!**



STRATEGICKÉ CÍLE

Popis strategických cílů

1. Kvalitní a bezpečné bydlení s příjemným veřejným prostorem

Vazba na strategii města Ostravy fajnOVA

Tento strategický cíl obvodu přispívá k naplnění městské strategie v jejím strategickém cíli **KULTIVOVAT PROSTŘEDÍ PRO ŽIVOT VŠECH GENERACÍ**.

Popis cíle

Městský obvod Ostrava-Jih usiluje o provázání svých rozmanitých částí, od velkých obytných celků modernistického města až po místa s téměř vesnickým charakterem a atmosférou, do jedné kompaktní městské čtvrti. Svým obyvatelům poskytuje kvalitní bydlení s pestrou nabídkou bytů a občanského vybavení pro všechny generace. Image pohodové čtvrti posiluje také důraz na příjemný veřejný prostor, s architektonickým skvostem v podobě Jubilejní kolonie nebo estetickým pojetím okolí kostela Svatého Ducha, s čistou a upravenou veřejnou zelení, kultivovaným vzhledem zastávek MHD až po důsledné uplatňování prvků moderního urbanismu, včetně modernizovaného vzhledu fasád domů, a to nejen panelových. Obyvatelé obvodu se mohou také spolehnout na bezpečné a příjemné prostředí, k čemuž samospráva přispívá zejména cílenou regenerací veřejného prostoru a také svého bytového fondu, zahrnujícího přes 5000 bytů.

Hlavní indikátory

- Spokojenost obyvatel obvodu s nabídkou bydlení a občanského vybavení
- Míra bezpečí vnímaná obyvateli obvodu
- Vnímání změn v atraktivitě veřejného prostoru ze strany obyvatel obvodu
- Cenová mapa nebo průměrná výše nájemného

Způsob ověřování: relevantní a dostupná data (např. počet nově postavených bytů, index kriminality, počet ubytoven a struktura jejich obyvatel apod.) + pravidelná dotazníková šetření, pocitové mapy, relevantní komunikace obyvatel s úřadem, ekonomické analýzy.

Opatření a aktivity k naplnění cíle

- využití „Vize prostorového rozvoje“, která se zabývá městem Ostravou jako celkem a ukazuje specifika a potřeby Jihu, ke koncepčnímu urbanistickému rozvoji
- revitalizace sídlišť s myšlenkou zeleného a přívětivého města
- nové byty – soukromá výstavba/developpeři, družstevní výstavba, obecní byty a rozšiřování jejich nabídky (startovací, sociální, nadstandardní)
- specifická pozornost a koncepční aktivity k řešení bezpečnosti a sounáležitosti obyvatel na sídlišti Dubina a Bělský les
- výstavba domova pro seniory



- omezování/kultivace ubytoven, jejich revitalizace a konverze na byty
- revitalizace veřejného prostoru
- regulace reklamního smogu
- inteligentní řešení parkovacích míst
- revitalizace školních hřišť u MŠ i ZŠ ke komunitnímu využívání
- kultivovat prostranství na sídlištích, např. miniparčíky mezi panelovými domy
- revitalizace a nové využití bývalých obchodních center PRIOR a ODRA
- prodej nebo pronájem, případně demolice kapacitně nevyužívaných škol
- kultivace vzhledu a bezpečnosti zastávek MHD (např. Dřevoprodej, Zábřeh, Kotva)
- vodohospodářské stavby
- modernizace veřejného osvětlení
- komplex Kotva - rekonstrukce tramvajové trati, zastávek, cyklostezek, revitalizace předprostoru
- revitalizace prostoru v okolí významných kulturních institucí KZOJ/AKORD - náměstí SNP, komplex Venuše / Špalíček
- proměna plochy naproti radnici, komplexní řešení rozvoje území
- funkční estetizace předprostoru kostela Sv. Ducha
- zelené projekty – park u Zámku Zábřeh, prostor za Poliklinikou Hrabůvka, odstranění betonových ploch ve vnitroblocích
- developerské projekty Středoškolská, Plzeňská – Horní, Residence park Hrabůvka, Petruškova (výstavba nových bytů)
- zmapování ploch pro strategické projekty, případné výkupy a scelení pozemků a jejich nabídku developerům pro kvalitní bytovou výstavbu s občanskou vybaveností, s možným rozšířením bytového fondu městského obvodu Ostrava-Jih

Klíčové projekty k naplnění cíle

- Revitalizace sídlišť - Zelené a přívětivé město
 - Řešení předprostoru kostela Sv. Ducha (funkční estetizace)
 - Park u Zámku Zábřeh
 - Prostor za Poliklinikou Hrabůvka
 - Zeleň za Lunou
 - Zadržování dešťové vody
 - Zelené střechy
- Chytrá parkoviště – projekt inteligentních parkovacích systémů
- Alternativní módy udržitelné mobility
- OD ODRA (smysluplné využití objektu, vč. širšího okolí pro veřejnost)
- Dům pro seniory (výstavba domu s pečovatelskou službou)
- Developerské projekty - Plzeňská - Horní (multifunkční objekt), Středoškolská (výstavba nových bytů), Residence Park Hrabůvka a další
- Obnova bytového fondu (zateplení domů a bytů, výměna bytových jader, atp.)
- Cesta vody - rybníční systém v Bělském lese
- Revitalizace Haldy Hrabůvka na „H2 City District“ – vodíkové město



2. Bohatý společenský, komunitní, kulturní a sportovní život

Vazba na strategii města Ostravy fajnOVA

Tento strategický cíl obvodu přispívá k naplnění městské strategie v jejích strategických cílech **PODPOROVAT KOMUNITNÍ ŽIVOT A ZAPOJIT OBČANY DO SPRÁVY MĚSTA, PŘIBLIŽIT MĚSTO PŘÍRODĚ A ZLEPŠIT PROSTŘEDÍ PRO ROZVOJ PODNIKÁNÍ.**

Popis cíle

Na Jihu to žije!!! Obyvatelé si vychutnávají blízkou přírodu v atraktivním prostředí povodí Odry nebo v Bělském lese. Kulturní dům Akord nabízí pestrou škálu vystoupení nejlepších uměleckých souborů i pravidelná setkání Patriotů, v kulturních spolcích se uplatňuje kreativní potenciál místních lidí. Bohatý komunitní život a široké možnosti participace obyvatel pomáhají rozvíjet soudržnost lidí napříč obvodem a jeho jednotlivými částmi. Tradicí se již staly některé akce, jako například Svatováclavské slavnosti piva nebo Slavnosti Jihu či v rámci celého regionu velmi populární novoroční ohňostroj. Městský obvod pokračuje v zapojení obyvatel do investic k dalšímu zkvalitňování života možností návrhů do participativního rozpočtu. Toto vše otevírá prostor také k rozvoji služeb místním podnikatelům a živnostníkům. V Ostravar Aréně i na Městském stadionu je příležitost využít potenciál Ostravy jako druhého nejvýznamnějšího pořadatele sportovních akcí mezinárodního významu v Česku, ale také ke sledování hokejových a fotbalových zápasů, domácích Vítkovic či Baníku. Aktivnímu sportovnímu vyžití vytváří prostor řada upravených sportovních hřišť, fotbalová Akademie FC Baník Ostrava, sportovní třída na ZŠ Jugoslávská, ale i revitalizace školních hřišť a jejich nabídka ke komunitnímu využívání, a také stávající i nově budovaná workoutová či outdoorová hřiště.

Hlavní indikátory

- Spokojenost obyvatel obvodu s nabídkou společenského, komunitního, kulturního a sportovního vyžití a lékařských služeb
- Počet společenských, komunitních, kulturních a sportovních akcí na území obvodu a jejich návštěvnost
- Počet, vybavenost a návštěvnost sportovišť
- Participativní rozpočet – objem financí, míra zapojení obyvatel, počet realizovaných projektů a jejich rozmístění na území obvodu
- Míra podnikatelské aktivity na území obvodu

Způsob ověřování: relevantní a dostupná data + pravidelná dotazníková šetření, pocitové mapy, relevantní komunikace obyvatel s úřadem.

Opatření a aktivity k naplnění cíle

- účast na řízení města – aktivní komunikace samosprávy s občany (komunikační a participativní platforma fajnOVY Jih), participativní rozpočet Náš JIH!!!, zapojení do městských a národních iniciativ (fajnOVA rodina, Obec přátelská rodině a seniorům apod.)



- rozvoj služeb s příležitostmi pro místní živnostníky a začínající podnikatele
- kulturní vyžití v kulturních domech AKORD a K-TRIO či v Kinu Luna a v dalších kulturních spolcích a aktivitách na území obvodu
- podpora místních spolků s prokazatelnými výsledky své činnosti
- specifická podpora komunitním aktivitám zdola v části Dubina a Bělský les ke stmelování lidí – viz např. Sousedské slavnosti
- zřízení nízkoprahového centra pro děti a mládež v Zábřehu
- vybudování nové kliniky k posílení nabídky lékařských služeb
- podpora komunitního života a komunitních aktivit pro všechny generace
- podpora a vytváření podmínek pro rozvoj komunitních a spolkových aktivit, pro organizování akcí (např. Sousedské slavnosti, inspirativně využít do budoucna model akcí jako Zažít město jinak, Sdíčko apod.)
- větší zapojování obyvatel do veřejného života a podnikání v obvodu (např. MA21)
- sportovní vyžití aktivní i pasivní (využití Ostravar Arény)
- využití atraktivního prostředí povodí Odry a Ostravice a rozvoj jejich rekreačních funkcí, včetně rekreačního splavnění
- využití a rozvoj rekreační zóny Bělský les
- doplnit a rozvíjet další místa pro realizaci outdoorových aktivit
- multifunkční sportovní zařízení s aquaparkem
- rekonstrukce haly na Dubině pro sportovní účely
- vybudování „Městečka bezpečí“ k využití veřejnosti
- rozšiřování infrastruktury pro cyklistickou dopravu
- velmi úzká spolupráce se sousedními městskými obvody, zejména Hrabovou, Vítkovicemi a Starou Bělou, intenzivní rozvoj společných aktivit a projektů

Klíčové projekty k naplnění cíle

- Multifunkční sportovní zařízení s aquaparkem – výstavba
- Sportovní Hala Dubina – rekonstrukce
- Rozvoj sportovní infrastruktury pro vzdělávací i komunitní využití
- Bělský les – rozvoj lokality jako relaxačně-sportovní zóny
- Participativní rozpočet Náš JIH!!!
- Podpora komunitního života na Jihu
 - Akce pro všechny generace
 - Com.Unity.Lab
 - Komunitní centrum Dubina/Bělský les
- Podpora místního podnikatelského prostředí



3. Pestré a moderní vzdělávání

Vazba na strategii města Ostravy fajnOVA

Tento strategický cíl obvodu přispívá k naplnění městské strategie v jejím strategickém cíli **BÝT CENTREM PRVOTŘÍDNÍHO VZDĚLÁVÁNÍ**.

Popis cíle

Na Jihu je nejpestřejší nabídka kvalitního počátečního vzdělávání od mateřských, přes základní až po střední školy v Ostravě. Rodiny si mohou vybrat z široké škály obecných, ale i specializovaných programů v tradičních i nových oborech. Jsou zde školy zaměřené na jazyky, matematiku, přírodní vědy, IT, sport, umění a alternativní formy vzdělávání jako například Montessori, aj. Střední školy nabízejí kvalitní vzdělání s širokým zaměřením, od všeobecných gymnázií, přes sportovní gymnázium Dany a Emila Zátopkových až po uměleckou školu AVE ART. Cíleně a úspěšně se posiluje spolupráce mezi jednotlivými stupni škol, od mateřských až po vysoké. Postupná modernizace budov a jejich vybavení je nezbytným základem celého procesu kvalitního vzdělávání, avšak jádrem úspěchu je modernizace obsahu a didaktiky. Dobré příklady táhnou a vedení obvodu aktivně podněcuje sdílení dobré praxe mezi řediteli a pedagogy škol. Společné aktivity středních a základních škol umožňují efektivní investice a lepší využívání odborných učeben ke vzájemné spolupráci. Mateřské i základní školy mají kvalitní vedení v osobách svých ředitelů a učitelů, kteří motivují k nejlepším výkonům své učitelky a vytváří prostředí vzájemného respektu s žáky i jejich rodiči. Vztah k místu se vytváří nejsilněji v mládí, a proto je rozvoj kompetencí pro život a práci ve 21. století sdílenou vizí a programem samosprávy, škol i rodičů.

Hlavní indikátory

- Spokojenost rodičů s nabídkou vzdělávání
- Spokojenost pedagogů s vedením škol
- Modernizace škol – objem a struktura investic, tvrdých (budovy a vybavení) i měkkých (obsah a formy výuky, rozvoj měkkých kompetencí)
- Specializace škol – nabídka pro jazyky, matematiku a přírodní vědy, IT, sport, umění a alternativní formy vzdělávání
- Obsazenost škol
- Měření klimatu ve školách
- Míra spolupráce škol
- Počet škol s rozvojem měkkých kompetencí
- Úspěšnost studentů v lokálních i národních soutěžích
- Úspěšnost studentů v přijímacích řízeních na navazující studium (SŠ/VŠ)
- Počet modernizovaných učeben / dílen / jídelen / tělocvičen

Způsob ověřování: relevantní a dostupná data, pravidelné průzkumy spokojenosti rodičů a pedagogů, SCIO testy



Opatření a aktivity k naplnění cíle

- hodnocení a zkvalitňování sociálního klimatu na školách
- zavádění moderních metod rozvoje měkkých kompetencí na školách
- posílení specializace škol k rozšíření kvalitní nabídky vzdělání (jazykové, matematické, sportovní apod.)
- podpora sdílení příkladů dobré praxe a zkušeností mezi řediteli škol
- vnitřní modernizace učeben ZŠ
- individuální zaměření škol za účelem široké nabídky bezplatného vzdělávání
- MŠ – rekonstrukce budov školek, vytvoření tříd pro děti mladší 3 let
- využívání škol a vzdělávacích zařízení širokou veřejností – mezigenerační propojení, stacionáře, univerzita 3.věku
- modernizace způsobů vzdělávání a rozšíření nabídky mimoškolních aktivit (využití šablon)
- společné projekty SŠ a ZŠ k využívání odborných učeben na SŠ a ke vzájemné spolupráci
- zapojit do rozvoje nabídky vzdělávání i spolupráci s Fakultou bezpečnostního inženýrství VŠB-Technické univerzity Ostrava, která sídlí v obvodě
- aktivity podporující mezigenerační provazbu

Klíčové projekty k naplnění cíle

- Školy - revitalizace a modernizace budov MŠ a ZŠ
- Školy - posílení specializace škol, modernizace odborných učeben (jazykové, přírodovědné, sportovní, IT)
- Zhodnocení a zlepšování kultury / klimatu na školách
- Klíčové kompetence do vzdělávání na školách zřizovaných obvodem



4. Rychlé a pohodlné dopravní napojení

Vazba na strategii města Ostravy fajnOVA

Tento strategický cíl obvodu přispívá k naplnění městské strategie jejím strategickým cíli **PROPOJIT MĚSTO UVNITŘ I SE SVĚTEM.**

Popis cíle

Jih – je městská část s největší hustotou obyvatel a vysoká úroveň zasíťování městskou hromadnou dopravou je důležitým prvkem v rozvoji obvodu. Sídliště musí být správně protnutá trasami MHD, jak tramvajovými tak autobusovými, které umožní napojení na další lidnaté části města, zejména na centrum či Porubu. Kdo chce jet městskou hromadnou dopravou za prací, vzděláním, zábavou nebo nákupy uvnitř obvodu i do dalších částí města, může počítat s rychlým a pohodlným napojením, které se neustále zlepšuje. MHD má velkého konkurenta, a to automobilovou dopravu, a proto se snaží zvyšovat svou atraktivitu pro obyvatele. Ulice města musí být adekvátně prostupné a bezpečné pro uživatele všech typů dopravy. Na Jihu se proto rozšiřují možnosti bezpečné dopravy po vlastní ose – pěšky i na kole. Spolu s tím probíhá optimalizace počtu parkovacích míst, která efektivně řeší největší poptávku obyvatel po parkování a současně nezahlučuje veřejný prostor. Specifická pozornost je věnována zlepšení dopravní obslužnosti Avion Shopping Parku, největšího obchodního centra na Moravě a druhého nejnavštěvovanějšímu obchodního centru v Česku – je v provozu nová vlaková zastávka „Zábřeh“.

Hlavní indikátory

- Spokojenost obyvatel s městskou hromadnou dopravou uvnitř obvodu i do dalších obvodů
- Spokojenost obyvatel s možnostmi parkování

Způsob ověřování: relevantní a dostupná data + pravidelné průzkumy spokojenosti.

Opatření a aktivity k naplnění cíle

- intenzivní komunikace s krajem a městem k řešení nedostatků – např. stavba Nová Krmelínská (obchvat/prodloužení Krmelínská), v projektu města je tramvajová trať napojení na Hrabovou z Hrabůvky (i z Poruby), včetně park and ride (P+R)
- Most přes ulici Ruskou
- Nová MÚK Rudná/Závodní
- terminál Dubina – nová velkokapacitní autobusová linka – kloubové elektrobusy, které by jezdily ve smyčce („shuttle bus“)
- řešení hlučnosti MHD - instalace protihlukových stěn, např. Místecká
- rekonstrukce tramvajového nástupiště včetně zastřešení – Hotelový dům Hlubina
- zrychlování dopravy tramvají na 80km/h - Horní, Místecká
- rekonstrukce tramvajových nástupišť k bezbariérovosti - Provaznická, Svornosti a Horymírova
- ozeleňování tramvajových tratí (Dr. Martíňka, Výškovická, aj.)
- modernizace tratě ve Výškovicích, rekonstrukce nástupiště Kotva



- posílení lokální mobility lepším napojením na průmyslovou zónu Hrabová
- posílení lepšího napojení na Porubu
- parkování – nutnost odborné diskuse a nalézání optimálního řešení pro různorodé zájmy a priority
- rozvoj infrastruktury pro rostoucí podíl elektromobility, včetně zapojení soukromých investorů (dobíjecí stanice), propojení s integrovaným plánem mobility města Ostravy
- zlepšení dopravní obslužnosti Avion Shopping parku
- rozvoj sítě a dostupnosti služby pro sdílení kol
- experimentální ověřování a pilotní testování inovativních forem udržitelné mobility (například sdílení aut, chytré navigační systémy, chytré parkování, inovativní osvětové kampaně, využívání dynamických dat a geoinformačních systémů pro plánování a koordinaci udržitelné mobility apod.)
- systematická spolupráce a využívání aktualizovaných dat z MAPPA

Klíčové projekty k naplnění cíle

- Podpora alternativních forem udržitelné mobility
 - Bikesharing (NextBike, Rekola...)
 - Elektrokoloběžky
 - Chytré parkování a navigace
 - Sdílení aut
- Systematický rozvoj cyklostezek a cyklotras, využití kapacity městského cyklokoordinátora
- Optimalizace parkování
- Propustnost hlavními tahy (křižovatka Závodní/Rudná, Moravská/Závodní, Plzeňská/Bělský les)
- Obchvat Nová Krmelínská
- Modernizace MHD, zrychlování, bezbariérovost, odhlučnění, ozeleňování tratí
- Dlouhodobá koncepce odstraňování bariér a překážek v území – nové podchody, nadchody a mosty



5. Efektivní správa obvodu

Vazba na strategii města Ostravy fajnOVA

Tento strategický cíl obvodu přispívá k naplnění městské strategie v jejím strategickém cíli **PODPOROVAT KOMUNITNÍ ŽIVOT A ZAPOJIT OBČANY DO SPRÁVY MĚSTA.**

Popis cíle

Jih je suverénní a plnohodnotnou částí města Ostravy. Je řízen strategicky - má vizi, strategický plán a navazující akční plány, zavedené a plně funkční střednědobé plánování rozvojových projektů, zná a racionálně využívá metody projektového řízení. Efektivní, vstřícná, transparentní a otevřená komunikace uvnitř úřadu mezi jednotlivými odbory i politickým vedením a směrem navenek s občany i dalšími partnery posiluje efektivní správu obvodu. Úspěšně využívá participativní rozpočet - Náš Jih!!!, do kterého se daří aktivně zapojovat obyvatele. Městský obvod se s péčí dobrého hospodáře stará o vlastní majetek. Díky pravidelně aktualizovaným pasportům má velmi dobrý a podrobný přehled o svém majetku, o jeho stavu, má jasnou představu o nakládání s ním. Tuto znalost promítá do promyšlených a dobře načasovaných investic. Nové investice důsledně propojuje se zajištěním spolufinancování z externích zdrojů (magistrát, evropské fondy, krajské a národní dotační tituly, soukromé zdroje apod.) a nezapomíná na zajištění provozních nákladů a udržitelnosti. Jih je otevřený dobrým příkladům nejen z jiných městských obvodů, ale také z dalších měst ČR, čerpá inovativní nápady z moderních světových metropolí a chytrých měst, navíc sám je inspirací pro ostatní. Umí si takové příklady i partnery najít, oslovit je a přenést do vlastní praxe to, co může fungovat i na Jihu.

Hlavní indikátory

- Míra naplňování strategických cílů
- Stav realizace rozvojových projektů
- Objem vlastních investic a externích zdrojů ke spolufinancování
- Spokojenost obyvatel se správou obvodu

Způsob ověřování: Pravidelný monitoring naplňování strategického plánu (akční plány), přípravy a realizace strategických rozvojových projektů + pravidelné průzkumy spokojenosti.

Opatření a aktivity k naplnění cíle

- řádná péče o vlastní majetek obvodu – vytvořit podrobnou analýzu technického stavu majetku/pasportizace – po etapách podle priorit
- přizpůsobování projektů za účelem efektivnějšího a snadnějšího získávání externích zdrojů
- energeticky efektivní řešení a energetický management budov pro úsporu nákladů
- využití komunitní energetiky - např. pro řešení rozvodů, panely pro vytápění škol, malé elektrárny, teplárny pro vytápění komplexu budov
- výstavba nových parkovacích domů, revitalizace stávajících nevyhovujících parkovacích stání ve vnitroblocích,



- projekty na zadržování dešťové vody (retenční nádrže u MŠ a ZŠ)
- zlepšení interní komunikace mezi různými organizačními útvary, obvody a mezi obvodem a Magistrátem města Ostravy
- propojení strategického plánování s přípravou projektů a jejich financováním, včetně provozního financování a efektivního využití dostupných externích zdrojů
- správné načasování – cílené střednědobé plánování rozvojových projektů v horizontu 2-5 let
- inspirace odjinud a sdílení dobrých projektů, zapojení do národních i mezinárodních projektů síťování a spolupráce
- zavádění prvků eGovernmentu
- efektivní komunikační / marketingový mix na míru cílovým skupinám, včetně zavádění a řízení moderních digitálních nástrojů komunikace ve spolupráci se SMO
- systematická spolupráce s MAPPA a využívání aktualizovaných dat, doporučené využívání „velkých dat“ mobilních operátorů

Klíčové projekty k naplnění cíle

- Řízení značky fajnOVA Ostrava-Jih (branding)
- Komunikace a participace fajnOVA Ostrava-Jih + Akční plány Ostrava-Jih
- Efektivní správa úřadu + Přívětivý úřad + Digitalizace
- Rozvoj lidských zdrojů
- Řízení obvodu s využitím dat
- Projektové a procesní řízení strategických projektů
- Energetický management – komunitní energetika, efektivita
- Pasportizace majetku
- Technické služby – rozvoj
- Participativní rozpočet Náš Jih!!!

PROJEKTY NAPLŇUJÍCÍ STRATEGICKÝ PLÁN

Z analytické a návrhové části strategie, jakož i z průzkumu potřeb obyvatel obvodu, které tvoří přílohou část, vzešel návrh **5 prioritních/vlajkových projektů**, pro každý strategický cíl jeden, a také **dalších 16 strategických projektů** navržených k realizaci strategického plánu.



PROJEKTOVÉ FIŠE – VLAJKOVÉ PROJEKTY (TOP5)

STRATEGICKÝ CÍL 1: Kvalitní a bezpečné bydlení s příjemným veřejným prostorem

PROJEKT: Regenerace sídlišť – Zelený a přívětivý obvod

	Jméno	Instituce/Funkce
Gesce	H.Tichánková (realizace) Z.Hübner (příprava, IZ)	ÚMOb Jih, místostarostka ÚMOb Jih, místostarosta
Garant	M.Bednář	ÚMOb Jih, starosta

Název projektu	Krátký / Dlouhý název	Regenerace sídlišť – Zelený a přívětivý JIH
Plánované výsledky projektu		Obnova sídlišť, jejich revitalizace a regenerace, široké zapojení laické a odborné veřejnosti, čerpání prostředků z externích zdrojů.
Indikátory	Popis indikátorů	Počet projektů (dle jednotlivých etap a dílčích částí) Počet žádostí o dotaci (externí zdroje – mimo MMO/ÚMOb) Spokojenost občanů Počet projektů participativního rozpočtu (Náš Jih!!!) Počet hektarů zeleně v péči ÚMOb Jih Počet hektarů revitalizovaných ploch Počet nových/revitalizovaných funkčních prvků (lavičky, zastávky, hřiště atp.)
	Metodika sledování	Strategický plán FajnOVA Ostrava+Akční plány MMO, Akční plány ÚMOb Pravidelné ankety mezi občany
Potřebnost a změna	Stručný popis současného stavu	Ostrava-Jih jako převážně rezidenční obvod, s převažující zástavbou panelových domů postupně revitalizuje jednotlivá veřejná prostranství. Tento proces je dlouhodobý a, s ohledem na velikost území, finančně náročný. Realizace projektů není možná bez externích finančních zdrojů a spolufinancování města. Zároveň se daří ve větší míře zapojovat do regenerace sídlišť místní obyvatele – zejména prostřednictvím participativního rozpočtu Náš Jih.
	Popis a zdůvodnění projektu	Cílem regenerace a revitalizace sídliště je především zkvalitnění a zpříjemnění života v obvodu. Revitalizace se týká zejména veřejných prostranství, konkrétně: <ul style="list-style-type: none"> - Náměstí, případně míst s velkým pohybem osob - Parků, zeleně - Chodníků, podchodů, komunikací vč. parkovacích ploch, cyklostezek - Mobiliiáře (dětská hřiště, lavičky, veřejné osvětlení, odpadkové koše...)
	Výstupy projektu	Revitalizovaná sídliště umožňující kvalitní, příjemné, dostupné a především bezpečné bydlení pro všechny generace.



	Nutné podmínky / Předpoklady	Zařazení mezi priority vedení města i obvodu Dostatečné personální pokrytí Zajištění externích prostředků
	Ostatní přínosy projektu (pokud možno měřitelné)	Zastavení odlivu obyvatel z Ostravy/městského obvodu Jih
Provázanost na další SC	SC č. a název	SC 2 – Bohatý společenský, komunitní, kulturní a společenský život
	SC č. a název	SC 4 – Rychlé a pohodlné dopravní napojení
Doba realizace a klíčové aktivity	Doba realizace projektu	2021-2030
	Aktivita 1	Revitalizace sídliště Hrabůvka I. – průběžná realizace Etapy: 1. A) Revitalizace náměstí Ostrava-Jih (realizováno) B) Rekonstrukce ul. Dr. Lukášové (v realizaci) 2. Zeleň Savarin (realizováno) 3. Parková úprava za Poliklinikou Hrabůvka (investiční záměr) 4. Revitalizace plochy před Poliklinikou Hrabůvka (zpracování PD, realizována část obnovy Kašny – projekt Náš Jih!!!) 5. Revitalizace plochy za restauracemi Kozlovna/U Ježka (zpracována architektonická studie) Celkové náklady: 188 mil. Kč
	Aktivita 2	Revitalizace sídliště Zábřeh I. – průběžná realizace Etapy: 1. Předprostor Kina Luna (realizováno) 2. Zeleň za Lunou (v realizaci) 3. A) Předprostor kostela sv.Ducha (architektonická soutěž v přípravě) B) Předprostor Kotva (zpracována PD) 4. Zastávky Kotva (realizováno) 5. Křižovatka Výškovická x Čujkovova x Volgogradská (realizováno) 6. Zábřeh Vodárna – okolí křižovatky (architektonická studie) Celkové náklady: 300,9 mil. Kč
	Aktivita 3	Revitalizace sídliště Dubina a Bělský les – příprava studií, průběžná realizace
	Aktivita 4	Revitalizace sídliště Výškovice – příprava studií, průběžná realizace
	Aktivita 5	Revitalizace sídliště Hrabůvka II. – příprava studií, průběžná realizace
	Aktivita 6	Revitalizace sídliště Zábřeh II. – příprava studií, průběžná realizace
	Aktivita 7	Realizace projektů Náš Jih!!! – participativní rozpočet
	Aktivita 8	Revitalizace zeleně dle Strategického plánu rozvoje zeleně na Jihu



Finanční zdroje	Celkové náklady	150-350 mil. Kč / projekt (10-100 mil. Kč/etapu)
	Z jakých zdrojů	ÚMOb Jih, MMO Externí – MŽP, MMR, Norské fondy
Cílová skupina		Obyvatelé obvodu
Partnerství	Nositel projektu	ÚMOb Jih/ MMO
	Koordinátor	ÚMOb Jih (odbor investiční, odbor strategického rozvoje)
	Partneři	Obyvatelé obvodu
		Projektanti, realizační firmy
Spolupracující subjekty	Technické služby Ostrava-Jih	
Inspirace projekty	ČR	Revitalizace sídlišť v rámci ČR (Ostrava, Brno, Liberec, Plzeň)
	Zahraníčí/země	Nizozemí, Španělsko, Francie, Norsko



STRATEGICKÝ CÍL 2: Bohatý společenský, komunitní, kulturní a sportovní život

PROJEKT: Aquapark Jih – rozšíření vodního areálu o krytý bazén s tobogánem a multifunkčním sportovištěm

	Jméno	Instituce/Funkce
Odpovědný místostarosta	<i>J. Dohnal</i>	<i>ÚMOb Jih, místostarosta</i>
Garant	<i>M. Bednář</i>	<i>ÚMOb Jih, starosta</i>

Název projektu	Krátký / Dlouhý název	AQUAPARK JIH - rozšíření Rozšíření vodního areálu Jih – rozšíření stávajícího vodního areálu u Bělského lesa o krytý bazén s tobogánem a multifunkčním sportovním zařízením
Plánované výsledky projektu		Nový zastřešený bazén pro občany Jihu, obyvatele Ostravy a okolních obcí, využití dětmi, žáky a studenty od MŠ až po VŠ, možné využití pro složky IZS.
Indikátory	Popis indikátorů	Návštěvnost areálu Nákladová efektivita (Provozní náklady) Počet dětí 4 – 15 navštěvujících sportovní kurzy Bezbariérovost a udržitelná mobilita Vazba na místní malé a střední podnikatele MA21 – Zdraví obyvatel (využití Polikliniky SNP)
	Metodika sledování	Roční vyhodnocení, Akční plány Jih/SMO – „Sport a kultura“
Potřebnost a změna	Stručný popis současného stavu	V minulosti byla zpracována studie proveditelnosti, v současné době se připravuje její aktualizace, propočet ekonomické a provozní výhodnosti projektu, možné zapojení soukromého investora, nalezení optimálního rozsahu stavby.
	Popis a zdůvodnění projektu	Městský obvod Ostrava-Jih, jako nejlidnatější městská část Ostravy, nemá v současné době vyhovující plavecký areál, který by umožnil jeho obyvatelům celoroční aktivity spojené s vodními sporty a zábavou. Za podobnými typy aktivit musí občané mimo letní sezónu dojíždět do krytých bazénů v okolí – Poruba, Krmelín, Bohumín, atd. Celoroční využívání bazénu umožní obyvatelům městské části i celé Ostravy vč. okolních obcí sportovní vyžití, po kterém je velmi vysoká poptávka.
	Výstupy projektu	Stavba zastřešeného bazénu min. 20x25 m s vodními atrakcemi (např. tobogány, wellnes atd.). Moderní sportovní zázemí pro sportovní kluby na Jihu a také pro širokou veřejnost.
	Nutné podmínky / Předpoklady	Zpracování studie proveditelnosti Zpracování architektonického návrhu Možná spolupráce se soukromým investorem Zajištění financování (veřejné x soukromé zdroje)
	Ostatní přínosy	Zatraktivnění možností sportovně-relaxačních aktivit pro obyvatele



	projektu (pokud možno měřitelné)	Rozšíření základních funkcí města/obvodu Přilákání nových návštěvníků/obyvatel do obvodu
Provázanost na další SC	SC č. a název	SC 1: Kvalitní a bezpečné bydlení s příjemným veřejným prostorem
	SC č. a název	SC 3: Pestré a moderní vzdělávání
Doba realizace a klíčové aktivity	Doba realizace projektu	2021-2022 Studie proveditelnosti/Architektonická soutěž 2023-2025 Realizace
	Aktivita 1	Zpracování projektových dokumentací, studie proveditelnosti.
	Aktivita 2	Zajištění stavebního povolení, nalezení zdrojů financování.
	Aktivita 3	Realizace, uvedení do užívání
	Aktivita 4	Vznik nového plaveckého sportovního klubu
Finanční zdroje	Celkové náklady	300-400 mil. Kč
	Z jakých zdrojů	a) Veřejné zdroje (MMO, ÚMOB, Moravskoslezský kraj, státní rozpočet) b) Soukromý investor
Cílová skupina		Obyvatelé obvodu Jih, obyvatelé Ostravy a okolních obcí (možný přesah Polsko/Slovensko)
Partnerství	Nositel projektu	ÚMOB Jih / MMO
	Koordinátor	ÚMOB Jih (odbor strategického rozvoje)
	Partneři	MMO
		Sportovní kluby Soukromý investor, developer
Spolupracující subjekty	Sareza Ostrava	
Inspirace projekty	ČR	Aquacentrum Bohumín, Bazén Krmelín Krytý bazén Poruba, venkovní koupaliště Vřesina Aquapark Moravia
	Zahraničí/země	Wodny Park Tychy (PL)



STRATEGICKÝ CÍL 3: Pestré a moderní vzdělávání

PROJEKT: Vzdělávání na JIHU nás baví – moderní a přátelské ZŠ a MŠ

	Jméno	Instituce/Funkce
Odpovědná místostarostka	D. Hrabovská	ÚMOb Jih, místostarostka pro školství
Garant	M. Bednář	ÚMOb Jih, starosta

Název projektu	Krátký / Dlouhý název	Vzdělávání na JIHU nás baví – moderní a přátelské ZŠ a MŠ
		Revitalizace a modernizace budov ZŠ a MŠ, vč. modernizace učeben ZŠ, zateplení školských objektů, modernizace tělocvičen a jídelen, nová školní hřiště
Plánované výsledky projektu		<p>1) Vzdělávací infrastruktura – revitalizace a modernizace budov ZŠ a MŠ, vč. modernizace učeben ZŠ, zateplení školských objektů, modernizace jídelen, nové, moderní a zábavné učebny, bezbariérové školy.</p> <p>2) Modernizace obsahu a forem vzdělávání – pozitivní využití zkušeností z distančního vzdělávání během pandemie k posílení digitálních kompetencí žáků i pedagogů, rozvoj podnikavosti a dalších měkkých/klíčových kompetencí, rozvoj gramotností – čtenářské, jazykové, matematické</p> <p>3) Specializace a spolupráce škol – ke kvalitnímu společnému základu si každá škola vytvoří specializaci, v níž bude nabízet nadstandardní vzdělávací nabídku a tu bude prohlubovat spoluprací s relevantními SŠ, případně i VŠ</p> <p>4) Kariérové poradenství pro volbu studia a povolání – poznání a využití potenciálu každého žáka se včasným odhalením přirozeného nadání a vhodným nasměrováním při volbě studia po dokončení ZŠ</p> <p>5) Pozitivní klima na školách – růst kvality vedení škol a vytváření výkonnostně silné a současně přátelské organizační kultury, kde pedagogický i nepedagogický personál umí, může a chce podávat nejlepší výkony. Podpora ředitelům při vytváření této kultury jejím pravidelným ročním měřeními a vyhodnocením.</p>
Indikátory	Popis indikátorů	<p>Počet realizovaných projektů</p> <p>Počet předložených žádostí o externí financování a výše získaných externích zdrojů</p> <p>Obsazenost škol</p> <p>Měření klimatu ve školách</p> <p>Míra spolupráce škol</p> <p>Počet škol s rozvojem měkkých kompetencí</p> <p>Počet modernizovaných učeben / dílen / jídelen / tělocvičen</p> <p>Specializace škol – počet a kvalita dostupných specializovaných programů</p> <p>Místní akční plán rozvoje vzdělávání ORP Ostrava</p>
	Metodika sledování	Roční vyhodnocení / Akční plány MMO/Jih „Vzdělávání“
Potřebnost a změna	Stručný popis současného stavu	Postupně dochází k obnově a modernizaci učeben jednotlivých škol, prohlubuje se jejich specializace. To sebou nese zvýšenou potřebu moderních učeben, vybavených nejnovějšími



		technologiami a pracovními pomůckami. Kvalitní a revitalizované je i zázemí škol – školní jídelny, hřiště, mobiliář.
	Popis a zdůvodnění projektu	Omezené možnosti vzdělávání během koronavirové krize ukázaly potřebu modernizace učeben škol, a to nejen směrem k on-line výuce, ale také novým a moderním prostředkům komunikace, vybavení a forem vzdělávání. Široká nabídka kvalitního a moderního vzdělávání je jedním z rozhodujících kritérií pro výběr školy ze strany rodičů. Tomuto může významným způsobem pomoci vysoká specializace jednotlivých škol se zaměřením na moderní technologie, cizí jazyky, technické předměty, sport nebo umění.
	Výstupy projektu	Moderní učebny, vybavené nejnovějšími pomůckami. Kvalitní a bezpečné prostředí škol, včetně zázemí. Rozvoj měkkých dovedností vyučujících i studentů – specializace, nové metody výuky. Propojení vzdělávání od ZŠ po VŠ – spolupráce napříč jednotlivými stupni vzdělávání
	Nutné podmínky / Předpoklady	Intenzivní zapojení vedení škol a jejich vyučujících, vč. rodičů. Externí zdroje financování.
	Ostatní přínosy projektu (pokud možno měřitelné)	Škola musí děti hlavně bavit, k čemuž by moderní a kvalitně vybavené zázemí tříd mělo pomoci.
Provázanost na další SC	SC č. a název	
Doba realizace a klíčové aktivity	Doba realizace projektu	2021-2027 (kryje se předpokládanými dotačními tituly)
	Aktivita 1	Zpracování projektových dokumentací a žádostí o dotaci
	Aktivita 2	Získání externích zdrojů
	Aktivita 3	Realizace, využívání nových učeben
	Aktivita 4	Úzká spolupráce ZŠ+SS+VŠ
	Aktivita 5	Specifický koncept rozvoje vzdělávání pro obvod JIH
Finanční zdroje	Celkové náklady	20-50 mil. Kč/ročně
	Z jakých zdrojů	MMO, ÚMOb Jih, Státní rozpočet, EU, Norské fondy
Cílová skupina		Školy, studenti a rodiče, pedagogové
Partnerství	Nositel projektu	ÚMOb, jednotlivé ZŠ/MŠ v rámci obvodu
	Koordinátor	Odbor školství a kultury
	Partneři	MMO
		EU – Úřad regionální rady MSK
		Jednotlivé ZŠ, SS a VŠ
Spolupracující subjekty	Ministerstvo školství, mládeže a tělovýchovy	
		Odbory magistrátu města Ostravy, odbory ÚMOb Jih (OŠK, INV, OSR)



Inspirace projekty	ČR	Již realizované projekty na území obvodu a města Ostravy
	Zahraničí/země	ne



STRATEGICKÝ CÍL 4: Rychlé a pohodlné dopravní napojení

PROJEKT: Přes Jih rychle a pohodlně – nová Krmelínská

	Jméno	Instituce/Funkce
Nositel projektu	<i>Správa silnic Moravskoslezského kraje</i>	<i>Moravskoslezský kraj, příspěvková organizace</i>
Garant	<i>R.Podstawka</i>	<i>náměstek hejtmana Moravskoslezského kraje</i>
Odpovědný místostarosta (za ÚMOb Jih)	<i>Zdeněk Hübner</i>	<i>ÚMOb Jih, místostarosta pro dopravu a komunální služby</i>

Název projektu	Krátký / Dlouhý název	Přes JIH rychle a pohodlně – Nová Krmelínská Odvedení tranzitní dopravy z Jihu, zlepšení propustnosti křižovatek a plynulosti dopravy uvnitř obvodu.
Plánované výsledky projektu		Odvedení tranzitní (nákladní) dopravy z jižní části města (redukce pohybu vozidel z částí Dubina/Bělský les/Hrabůvka). Zvýšení bezpečnosti chodců, snížení emisí a hlukové zátěže
Indikátory	Popis indikátorů	Počet vozidel – průjezdy (prokazatelný úbytek v konkrétních místech, odhad podílu odkloněné Krmelínské na úbytku jinde) Emise, hluk Počet dopravních nehod na vytipovaných místech
	Metodika sledování	Roční měření Roční vyhodnocení – SP JIH, Akční plán JIH/MMO „Mobilita Ostrava“
Potřebnost a změna	Stručný popis současného stavu	Zvýšená dopravní zátěž a z toho plynoucí nevhodné zatížení a omezení obyvatel obvodu, nadužívání stávajících kapacitně nedostačujících komunikací tranzitních i místních. Je uzavřeno Memorandum mezi Moravskoslezským krajem a městem Ostrava. Je vydáno územní rozhodnutí a zpracována DSP, připravuje se vydání SP. Město vykupuje pozemky, nicméně v procesu se objevují problémy s výkupy, které je nutno řešit (v krajním případě i vyvlastněním). Je nutná úzká spolupráce a koordinace postupu mezi SMO a MSK.
	Popis a zdůvodnění projektu	Hlavní cílem bude eliminace negativních vlivů dopravy, zejména nákladní a odvedení maximální množství dosud obvodem projíždějících vozidel na jiné komunikace – zejména cílově na vybudovaný obchvat prodloužení Krmelínské ulice.
	Výstupy projektu	Realizovaná komunikace Krmelínská. Bezpečnější cesty, cyklostezky i přechody.
	Nutné podmínky / Předpoklady	Zajištění povolení projektu Zajištění financování Úzká spolupráce města a kraje
	Ostatní přínosy	Snížení emisí, hluku Zlepšení kvality života Snížení nehodovosti



	projektu (pokud možno měřitelné)	
Provázanost na další SC	SC č. a název	SC 1: Kvalitní a bezpečné bydlení s příjemným veřejným prostorem
Doba realizace a klíčové aktivity	Doba realizace projektu	2020-2024
	Aktivita 1	Zajištění PD a SP
	Aktivita 2	Zajištění financování
	Aktivita 3	Využití analytických dat, spolupráce s MAPPA, BESIP a dalšími institucemi
	Aktivita 4	Úzká koordinace mezi všemi zúčastněnými subjekty (ÚMOb, MMO, MSK)
Finanční zdroje	Celkové náklady	50 mil. Kč
	Z jakých zdrojů	MMO, MSK
Cílová skupina		Obyvatelé obvodu Řidiči, cyklisté a chodci
Partnerství	Nositel projektu	Správa silnic Moravskoslezského kraje (SS MSK)
	Koordinátor	MSK (odbor dopravy)
	Partneři	ÚMOb Jih
		MMO
Spolupracující subjekty	Ostravské komunikace, a.s.	
Inspirace projekty	ČR	Ostrava – Prodloužená Rudná (obchvat Poruby)
	Zahraničí/země	ne



STRATEGICKÝ CÍL 5: Efektivní správa obvodu

PROJEKT: Efektivní správa a vedení obvodu

	Jméno	Instituce/Funkce
Odpovědný místostarosta/starosta	<i>Martin Bednář</i>	<i>ÚMOb Jih, starosta</i>
Garant	<i>P.Mentlík</i>	<i>ÚMOb Jih, tajemník</i>

Název projektu	Krátký / Dlouhý název	Efektivní správa a vedení obvodu Efektivní správa obvodu a jemu svěřenému majetku, vstřícný a přívětivý úřad s převažující moderní digitální formou komunikace
Plánované výsledky projektu		<ol style="list-style-type: none"> 1. Moderní a převážně elektronicky komunikující úřad šetrný k životnímu prostředí (mobilní rozhlas, moderní webové stránky vč. webu strategického plánu fajnOVA Ostrava-Jih, elektronizace úřadu s důrazem na elektronickou komunikaci s občany, mobilní aplikace vč. možnosti aktualizace a on-line upozorňování na nedostatky ve veřejném prostoru, systematické snižování uhlíkové stopy...) 2. Efektivní správa majetku (dlouhodobá a koncepční péče o majetek na základě podrobných a pravidelně aktualizovaných pasportů, systematické snižování nákladů na údržbu a péči o majetek, energetický management – vše na základě relevantních vlastních i externích dat) 3. Kvalitnější projektový management napříč úřadem (implementace směrnice projektového řízení, nastavení procesů a optimalizace personálního zajištění projektového managementu, rozvoj lidských zdrojů)
Indikátory	Popis indikátorů	Počet elektronicky vyřízených žádostí Počet opravených budov Energetické úspory (počty budov dle energetických tříd)
	Metodika sledování	Roční vyhodnocení – Akční plán Jih „Správa obvodu“
Potřebnost a změna	Stručný popis současného stavu	<p>Úřad využívá nové webové stránky, které vycházejí z jednotné koncepce webu města Ostravy.</p> <p>Jsou zpracovány pasporty zeleně (vč. strategie do dalších let), na základě dostupných dat o stavu majetku jsou navrženy dlouhodobé plány obnovy bytového fondu, je zmapován technický stav škol a školek s návrhem dlouhodobé strategie regenerace školských zařízení. Úřad postupně přechází v rámci vyřizování podnětů a žádostí občanů na elektronickou formu. Je zaveden a dále bude rozvíjen systém projektového řízení u významných projektů.</p> <p>Úřad má přehled o možných externích zdrojích financování, systematicky s nimi pracuje a vyhodnocuje jejich efektivitu.</p>



	Popis a zdůvodnění projektu	V komunikaci s občany by měla být preferovanou formou komunikace ta levnější a rychlejší, tedy elektronická. Úřad přebírá a umožňuje komunikaci s úřadem s využitím elektronického podpisu nebo bankovní identity. Zpracované pasporthy umožňují efektivní a levnější správu majetku obvodu. V situaci výrazných propadů daňových příjmu města i obvodu je nutná výraznější orientace na externí zdroje financování.
	Výstupy projektu	Nový ucelený systém vyřizování žádostí elektronickou formou. Souhrnný přehled a pasport majetku vč. dlouhodobého plánu nakládání s ním. Plán financování z externích zdrojů s pravidelnou aktualizací.
	Nutné podmínky / Předpoklady	Politická podpora plánovaných kroků Implementace projektů v rámci úřadu Využití externích zdrojů
	Ostatní přínosy projektu (pokud možno měřitelné)	Úspora finančních prostředků na správu obvodu a péči o majetek
Provázanost na další SC	SC č. a název	SC 1: Kvalitní a bezpečné bydlení s příjemným veřejným prostorem
	SC č. a název	SC 2: Bohatý společenský, komunitní, kulturní a sportovní život
	SC č. a název	SC 3: Pestré a moderní vzdělávání
Doba realizace a klíčové aktivity	Doba realizace projektu	2021-2030
	Aktivita 1	Elektronizace úřadu
	Aktivita 2	Strategické dokumenty a plánování
	Aktivita 3	Systematické využívání dat pro rozvoj obvodu
	Aktivita 4	Efektivní správa majetku obvodu
	Aktivita 5	Energetický management
	Aktivita 6	Projektové a procesní řízení napříč úřadem
	Aktivita 7	Plán financování („Fund Plan“)
Finanční zdroje	Celkové náklady	2-5 mil. Kč/rok
	Z jakých zdrojů	ÚMOb Jih, MMO Externí zdroje (státní rozpočet, EU)
Cílová skupina		Obyvatelé obvodu Zaměstnanci ÚMOb Jih
Partnerství	Nositel projektu	ÚMOb Jih
	Koordinátor	ÚMOb Jih (tajemník úřadu)
	Partneři	MMO, MAPPA
		Příslušná ministerstva (vnitřní, místní rozvoj)
		Konzultační a IT firmy



	Spolupracující subjekty	
Inspirace projekty	ČR	Síťování mezi úřady/obvody a spolupráce v rámci projektů, využívání příkladů dobré praxe
	Zahraníčí/země	Ostrava – Poruba, fajnOVA Poruba



21 PROJEKTŮ PRO JIH (indikativní seznam projektů pro komunikační plán)

- 1. Regenerace sídliště (TOP 5 – Strategický cíl 1, vzorový projekt: Rekonstrukce náměstí Ostrava-Jih)**
- 2. Nová Krmelínská (TOP 5, Strategický cíl 4, vzorový projekt Nová Krmelínská)**
3. Bělský les – revitalizace a aktivní využívání k relaxaci a sportu
4. Aktivizace seniorů a posílení mezigeneračních vazeb
- 5. Moderní a vstřícný úřad (TOP 5 – Strategický cíl 5, vzorový projekt Efektivní správa obvodu)**
- 6. AquaPark – rozšíření (TOP 5, Strategický cíl 2, vzorový projekt)**
7. Obnova bytového fondu – zateplení domů, výměna bytových jader, revitalizace okolí
- 8. Vzdělávání na Jihu nás baví – moderní a přátelské školy (TOP 5, Strategický cíl 3, vzorový projekt Moderní a přátelské ZŠ a MŠ)**
9. Náš Jih!!! – participativní rozpočet
10. Halda Hrabůvka – H2 City District
11. Na kole kolem Jihu – podpora ekologických způsobů dopravy
12. Tramvajová trať do PZ Hrabová
13. Bezpečný Jih – aktivní řešení problémových lokalit
14. Řádná péče o majetek – pasporty
15. Zelený Jih – péče o zeleň a boj s klimatickými změnami
16. Žijeme sportem – nová a moderní sportoviště pro širokou veřejnost
17. Kultura a zábava – podpora kulturních akcí a zařízení
18. Parkování bez problémů – moderní způsoby řešení parkování
19. Jsme atraktivní pro investory – příprava strategických ploch pro nové projekty
20. Hala Dubina – rekonstrukce
21. Posílení komunitního života – aktivace sousedských vazeb



ANALÝZA OBVODU OSTRAVA-JIH

stav k 12.3.2021



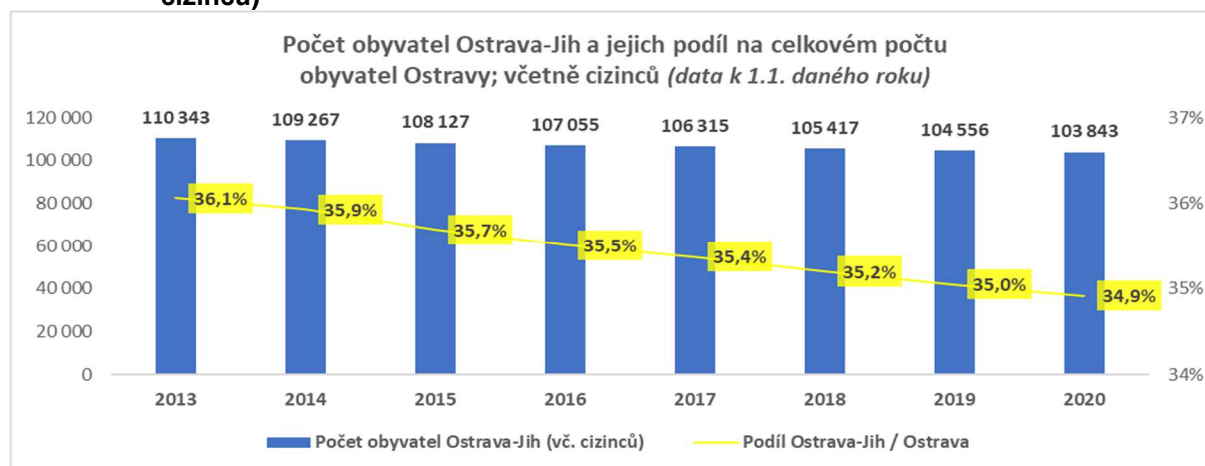
1. Demografie

Ostrava-Jih je nejlidnatějším městským obvodem statutárního města Ostravy, který vznikl spojením obcí Hrabůvka, Zábřeh nad Odrou, Výškovice a Dubina. Počtem svých obyvatel se městský obvod Ostrava-Jih dá porovnat se samostatnými statutárními městy Olomouc a Liberec (srovnání s nimi je uvedeno v relevantních grafech či tabulkách dále v této analýze).

Vývoj počtu obyvatel

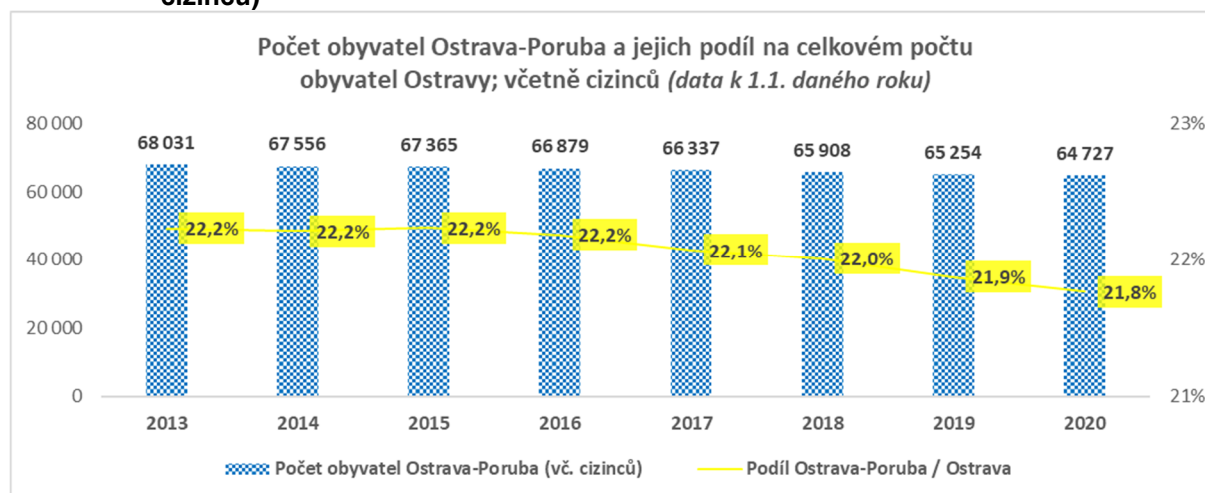
Počet obyvatel (vč. cizinců) na území Ostrava-Jih činil k 1. 1. 2020 celkem 103 843 osob. Počet obyvatel městského obvodu Ostrava-Jih (stejně jako v celé Ostravě) kontinuálně ubývá, nicméně ve srovnání s celou Ostravou je na zemí Ostrava-Jih tento trend úbytku obyvatel vyšší. Zatímco v r. 2013 představovalo obyvatelstvo obvodu Ostrava-Jih 36,1 % všech obyvatel Ostravy, v r. 2020 to bylo o 1,2 p.b. méně (v případě Ostravy-Poruby to bylo za stejné období o 0,4 p.b. méně).

Graf 1.1a Počet obyvatel Ostrava-Jih a jejich podíl na celkovém počtu obyvatel Ostravy (vč. cizinců)



Zdroj dat: <https://www.ostrava.cz/>; Počet obyvatel ve správním obvodu statutárního města Ostravy; vlastní zpracování

Graf 1.1b Počet obyvatel Ostrava-Poruba a jejich podíl na celkovém počtu obyvatel Ostravy (vč. cizinců)

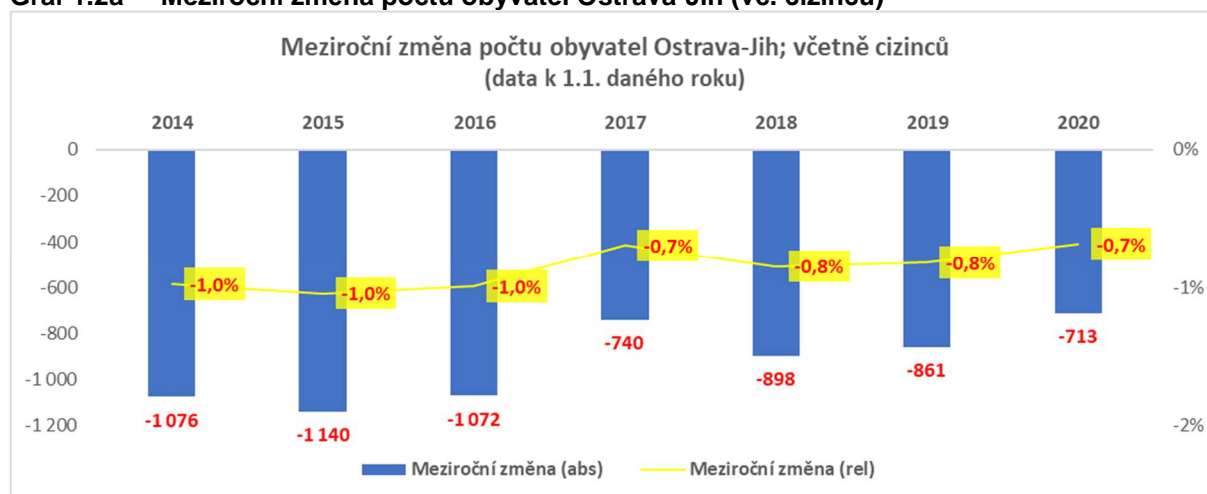


Zdroj dat: <https://www.ostrava.cz/>; Počet obyvatel ve správním obvodu statutárního města Ostravy; vlastní zpracování



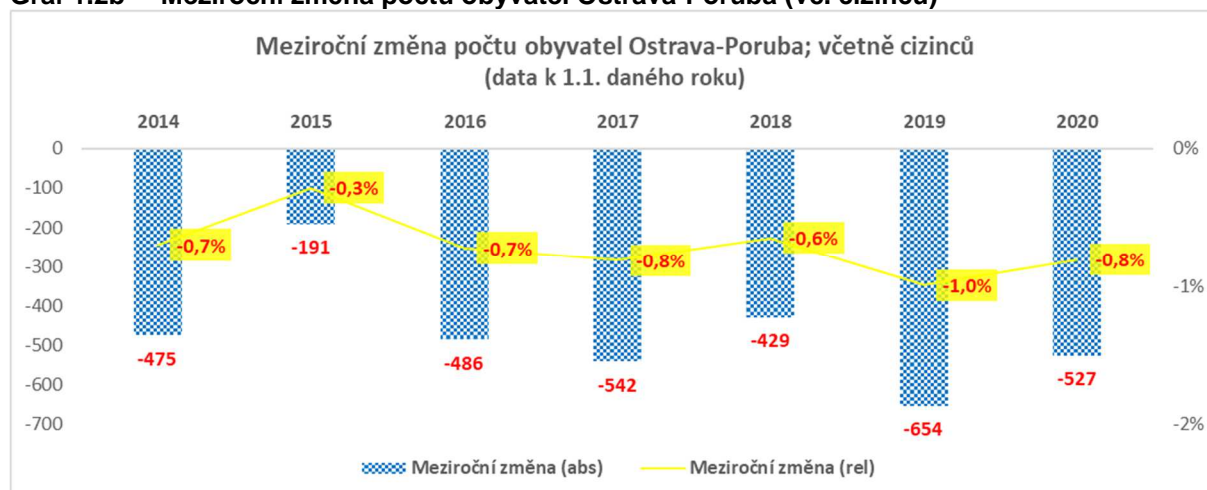
V období 2014-2020 přicházel obvod Ostrava-Jih průměrně každoročně cca o 0,9% obyvatel (tj. o cca 0,7 až 1,1 tis obyvatel ročně). V případě obvodu Ostrava-Poruba ve stejném období to byl průměrný každoroční úbytek cca o 0,7% obyvatel.

Graf 1.2a Meziroční změna počtu obyvatel Ostrava-Jih (vč. cizinců)



Zdroj dat: <https://www.ostrava.cz/>; Počet obyvatel ve správním obvodu statutárního města Ostravy; vlastní zpracování

Graf 1.2b Meziroční změna počtu obyvatel Ostrava-Poruba (vč. cizinců)



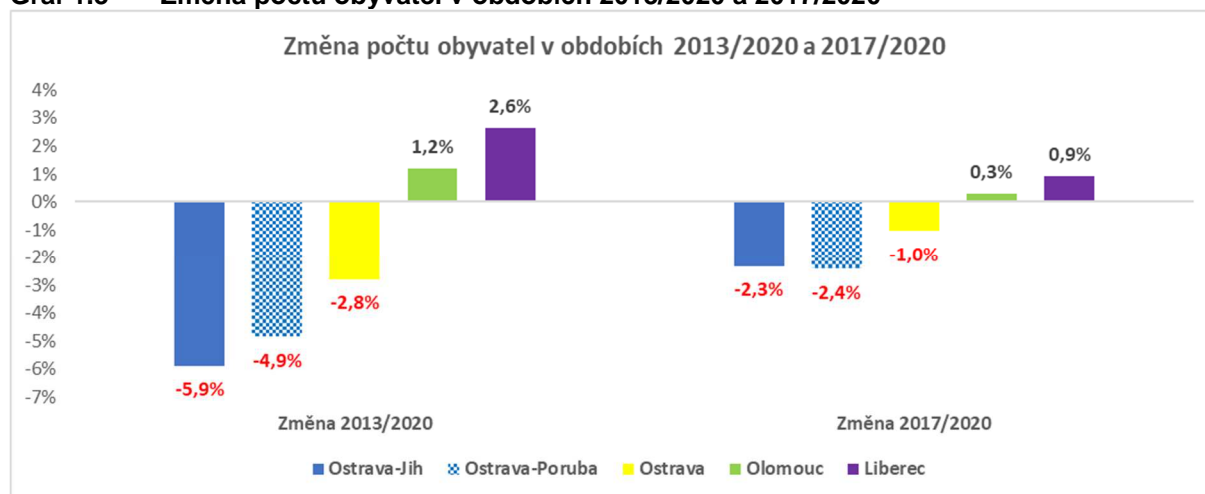
Zdroj dat: <https://www.ostrava.cz/>; Počet obyvatel ve správním obvodu statutárního města Ostravy; vlastní zpracování



Jak celková změna, tak roční tempo změny počtu obyvatel za posledních 7 let (v období 2013-2020) je na území Ostrava-Jih záporná a současně méně příznivá než v ostatních referenčních územích (Ostrava-Poruba, Ostrava, Olomouc a Liberec). Mezi lety 2013/2020 přišla Ostrava-Jih o 5,9 % obyvatel, zatímco v Ostravě-Porubě byl v tomto období úbytek 4,9 % a v celé Ostravě 2,8 %.

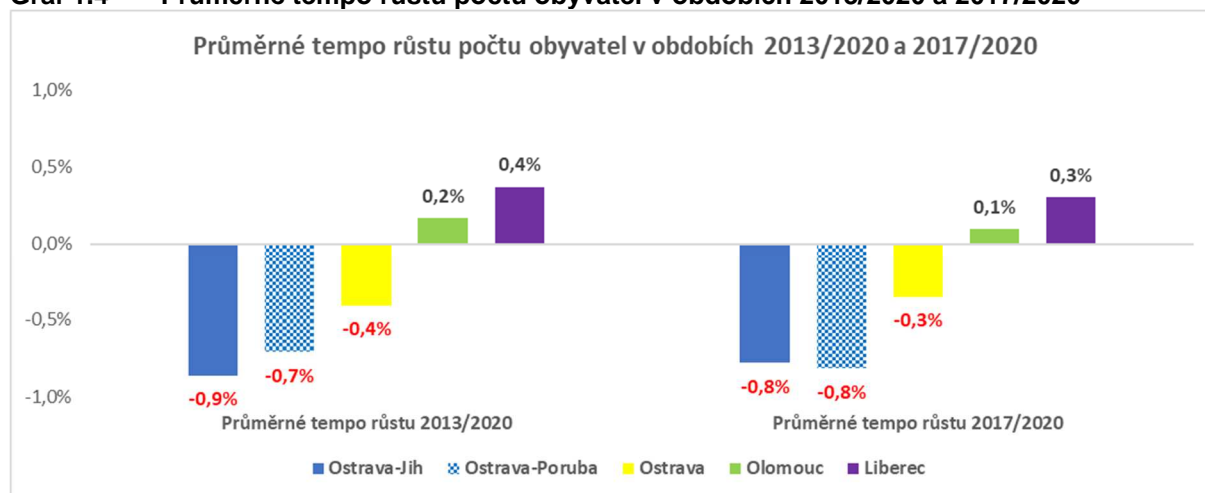
K úbytku obyvatel dochází kontinuálně na celém území Ostravy, ale s menším tempem, než je tomu v případě Ostravy-Jih. V Olomouci i Liberci naopak počet obyvatel mírně narůstá.

Graf 1.3 Změna počtu obyvatel v obdobích 2013/2020 a 2017/2020



Zdroj dat: Ostrava-Jih a Ostrava: <https://www.ostrava.cz/>; Počet obyvatel ve správním obvodu statutárního města Ostravy; vlastní zpracování. Olomouc a Liberec: ČSÚ – veřejná databáze; vlastní zpracování

Graf 1.4 Průměrné tempo růstu počtu obyvatel v obdobích 2013/2020 a 2017/2020

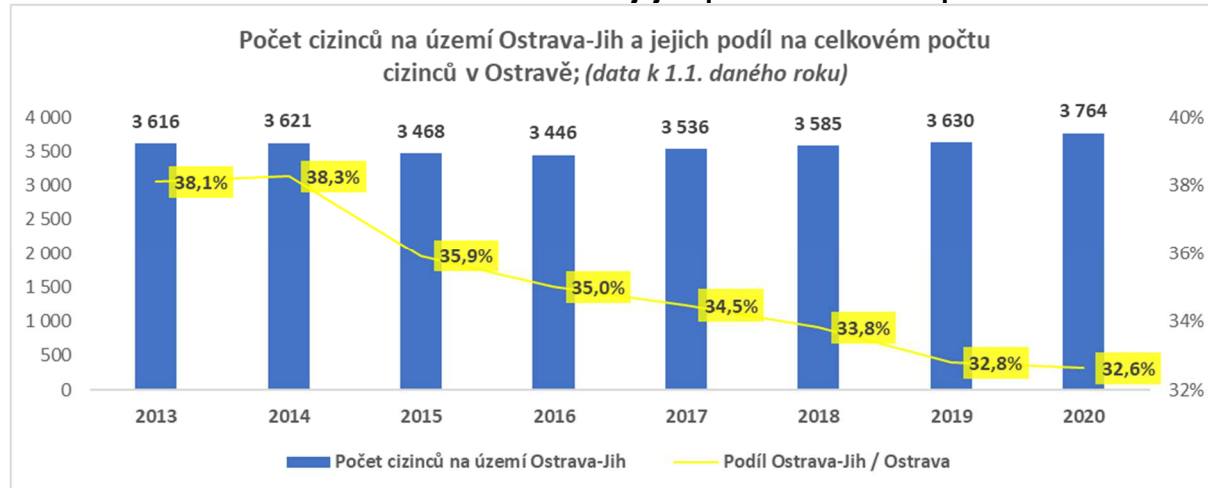


Zdroj dat: Ostrava-Jih a Ostrava: <https://www.ostrava.cz/>; Počet obyvatel ve správním obvodu statutárního města Ostravy; vlastní zpracování. Olomouc a Liberec: ČSÚ – veřejná databáze; vlastní zpracování



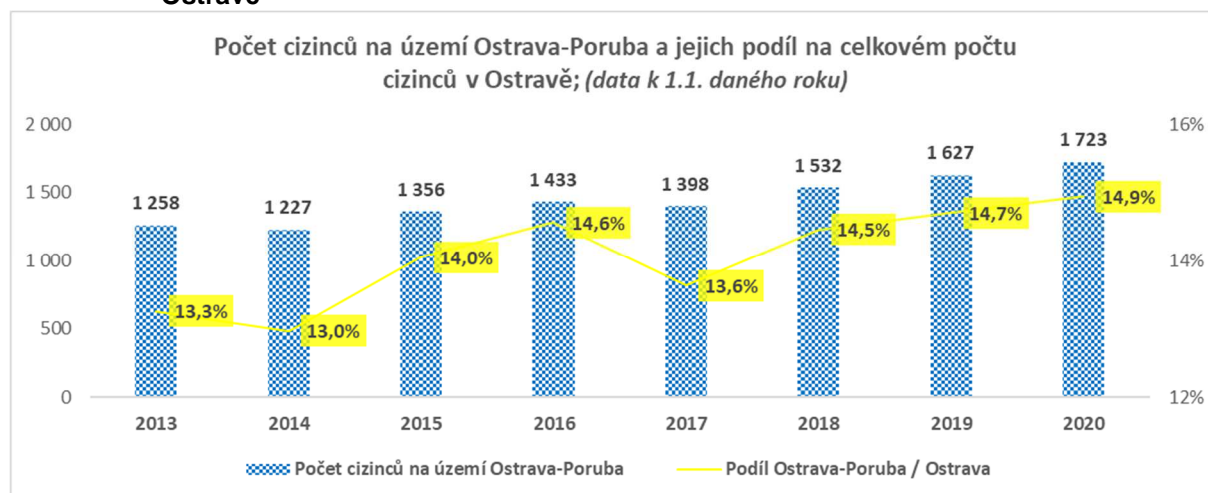
Počet cizinců – na rozdíl od celkového počtu obyvatel – na území Ostrava-Jih naopak v posledních letech mírně narůstá (v období 2016-2020 o cca 50 až 130 ročně), nicméně jejich podíl na celkovém počtu cizinců v Ostravě se snižuje (na rozdíl od Ostravy-Poruby, kde se jejich podíl naopak mírně zvyšuje).

Graf 1.5a Počet cizinců na území Ostrava-Jih a jejich podíl na celkovém počtu cizinců v Ostravě



Zdroj dat: <https://www.ostrava.cz/>; Počet obyvatel ve správním obvodu statutárního města Ostravy; vlastní zpracování

Graf 1.5b Počet cizinců na území Ostrava-Poruba a jejich podíl na celkovém počtu cizinců v Ostravě



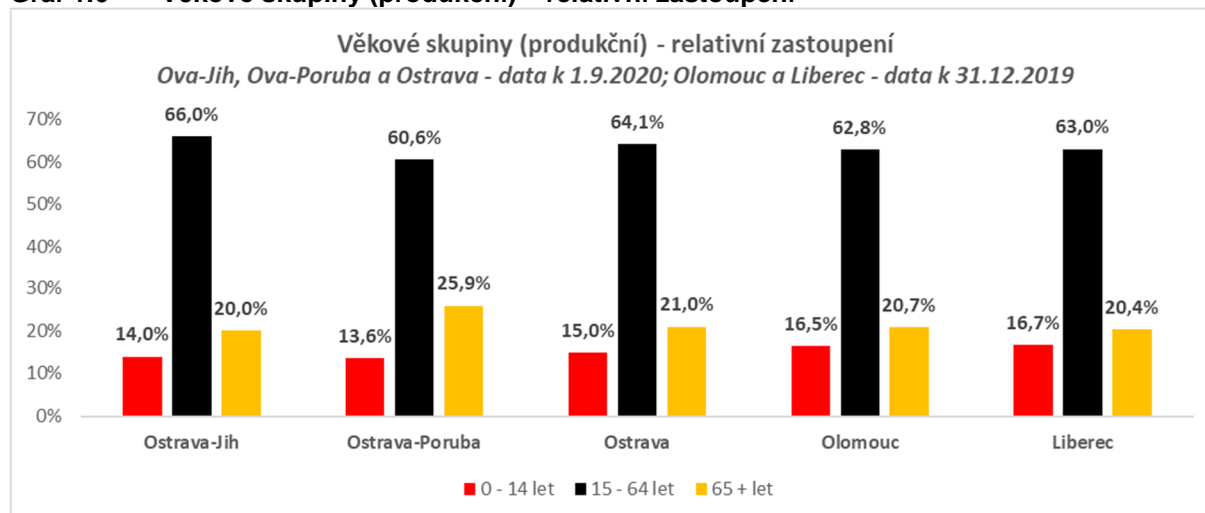
Zdroj dat: <https://www.ostrava.cz/>; Počet obyvatel ve správním obvodu statutárního města Ostravy; vlastní zpracování



Věková struktura obyvatel

Z pohledu zastoupení věkových skupin obyvatelstva je na území Ostrava-Jih zřetelně větší zastoupení produkční skupiny ve věku 15–64 let, a naopak menší zastoupení mladší složky obyvatel do 14 let, než je tomu v dalších referenčních územích (s výjimkou Ostravy-Poruby).

Graf 1.6 Věkové skupiny (produkční) – relativní zastoupení



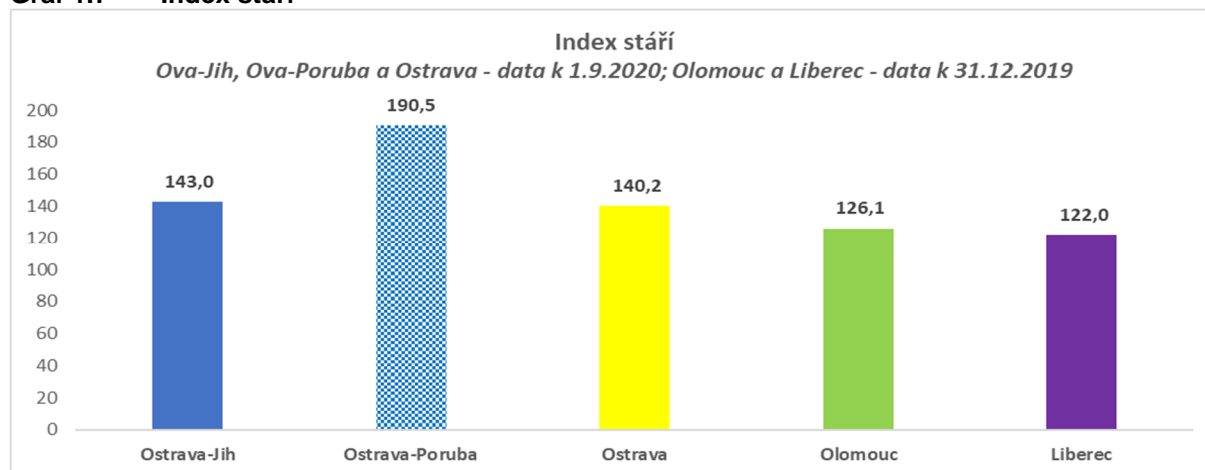
Zdroj dat: Ostrava-Jih a Ostrava: <https://www.ostrava.cz/>; Počet obyvatel ve správním obvodu statutárního města Ostravy; vlastní zpracování. Olomouc a Liberec: ČSÚ – veřejná databáze; vlastní zpracování

Vzhledem ke skutečnosti, že nejsou k dispozici data o průměrném věku pro území nižší než celá obec, je v následujících grafech využito pro srovnání tzv. index stáří, který je charakteristikou věkové struktury obyvatelstva vypovídající o stárnutí populace. Index stáří vyjadřuje, kolik obyvatel ze starších věkových skupin připadá na sto dětí. Vypočítává se jako:

$$\text{Index stáří} = (\text{věková skupina 65 + let} / \text{věková skupina 0–14 let}) * 100$$

Z tohoto pohledu je obyvatelstvo na území Ostrava-Jih jako celek starší než další referenční území (viz Graf 1.7) s výjimkou obvodu Ostrava-Poruba. Patří mezi „starší“ obvody na území Ostravy – z celkem z 23 ostravských obvodů je z pohledu indexu stáří na 16. místě (viz Graf 1.8).

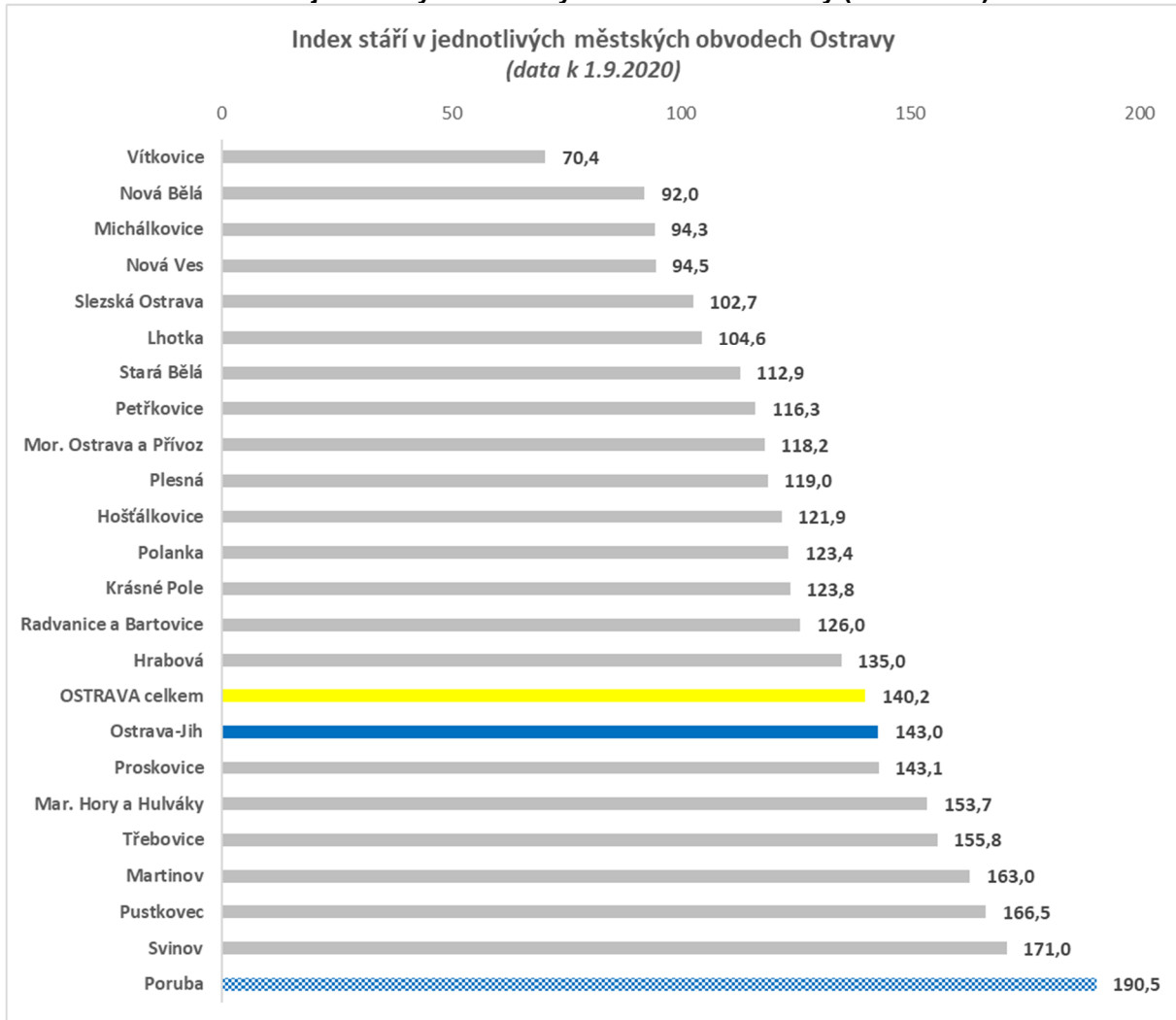
Graf 1.7 Index stáří



Zdroj dat: Ostrava-Jih a Ostrava: <https://www.ostrava.cz/>; Počet obyvatel ve správním obvodu statutárního města Ostravy; vlastní zpracování. Olomouc a Liberec: ČSÚ – veřejná databáze; vlastní zpracování



Graf 1.8 Index stáří v jednotlivých městských obvodech Ostravy (k 1.9. 2020)



Zdroj dat: <https://www.ostrava.cz/>; Počet obyvatel ve správním obvodu statutárního města Ostravy; vlastní zpracování

Postupné stárnutí obyvatel obvodu Ostrava-Jih (a samozřejmě také celého města Ostrava) sebou ponese nároky na poskytování sociálních, zdravotních a dalších služeb zaměřených na potřeby seniorů nebo hendikepovaných občanů. Konceptně je pro Ostravu tato oblast aktualizována systémem Komunitního plánování sociálních služeb. Aktuální analýzy a dokumenty jsou k dispozici v dokumentu „Komunitní plán sociálních služeb a souvisejících aktivit ve městě Ostrava na období 2019 – 2022“.



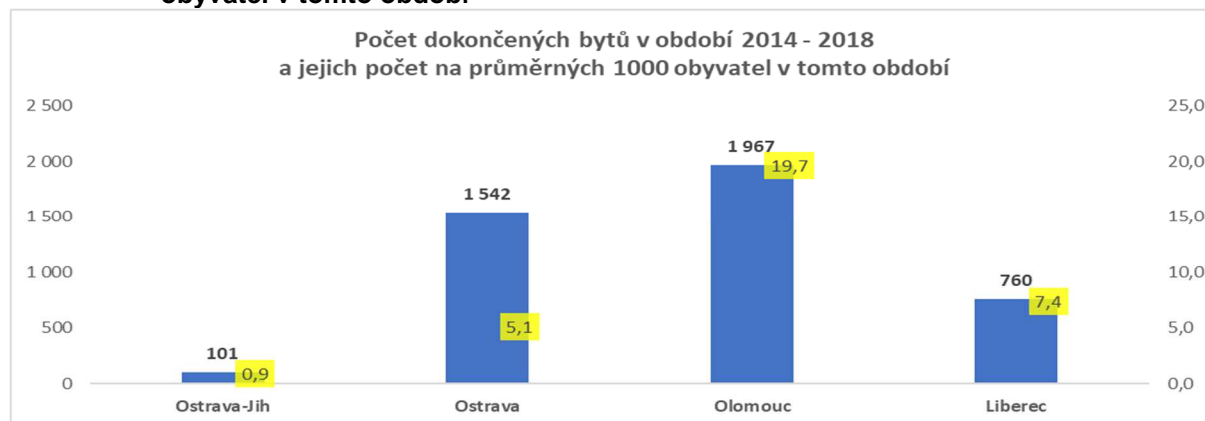
2. Bydlení a veřejný prostor

Počet dokončených bytů

Na území Ostrava-Jih bylo v letech 2014-2018 podle údajů ČSÚ (ČSÚ – veřejná databáze) dokončeno celkem 101 nových bytů, což představuje cca 6,5 % všech dokončených bytů v Ostravě v tomto období.

V porovnání s jinými referenčními územími (Ostrava, Olomouc a Liberec) je nová bytová výstavba na území Ostrava-Jih silně podprůměrná.

Graf 2.1 Počet dokončených bytů v období 2014-2018 a jejich počet na průměrných 1000 obyvatel v tomto období



Zdroj dat: ČSÚ – veřejná databáze; vlastní zpracování

Poznámka k výše uvedenému grafu:

Počet dokončených bytů na průměrných 1000 obyvatel je vypočten jako:

Počet dokončených bytů 2014-2018 / Aritmetický průměr počtu obyvatel 2014-2018

Bytový fond

Bytový fond statutárního města Ostravy byl svěřen do správy jednotlivým městským obvodům. Největší bytový fond je spravován městským obvodem Ostrava-Jih s celkem 5 190 byty (a současně 311 bytovými domy), dále pak Mariánské Hory a Hulváky s 1 939 byty, Moravská Ostrava a Přívoz má 1 564 bytů, Slezská Ostrava 1 216 a Poruba 837 bytů.

Ze strany obvodu Ostrava-Jih dochází postupně ke zlepšování kvality a oprav bytového fondu. Všechny byty ve správě obvodu Ostrava-Jih jsou v současnosti využívány nájemci a v návaznosti na trendy vývoje počtu obyvatel se počet bytů jeví jako dostačující.

Obvod Ostrava-Jih připravil plán na revitalizaci bytů ve vlastnictví obvodu, který je rozdělen do souhrnné balíku zahrnujícího 5 souvisejících etap, pro jejichž realizaci obvod Ostrava-Jih zároveň připravuje a naplňuje investiční plán (v současnosti čerpá či plánuje investiční úvěr ve výši cca 150 mil Kč). Současně se připravuje plán na pasportizaci majetku (podrobná analýza technického stavu) a energetické řešení budov ve správě obvodu vč. energetického managementu.

V obvodu Ostrava-Jih jsou rovněž plánovány soukromé investice se zaměřením na bytovou výstavbu nebo jejich revitalizaci, např. na ulici Pavlovova. Dalších cca 170 jedno až čtyřpokojových bytů by mělo vzniknout přestavbou bývalých učňovských internátů na ulici Hasičská.



Veřejný prostor

V případě rozvoje **zeleně** a péči o ni má městský obvod Ostrava-Jih vypracován Strategický plán rozvoje systému zeleně pro městský obvod Ostrava-Jih („Zelené cesty Jihu“), který je průběžně naplňován a aktualizován. V současnosti se na území Ostrava-Jih jedná o 463 základních ploch zeleně s celkovou plochou 887 ha.

Na území obvodu Ostrava-Jih není významnější počet ploch typu **brownfield** nebo území, které by vyžadovaly obsáhlé sanační zásahy. Výjimku tvoří území bývalé haldy v Ostravě-Hrabůvce o celkové rozloze 114 hektarů. Pro toto území byla soukromým investorem vypracována vize vybudování tzv. „**H2 District**“, která by kombinovala využití tohoto území pro bydlení (až pro 2 800 lidí) a výzkum a lehký průmysl s vysokou přidanou hodnotou v oblasti moderních ekologických technologií a nových typů energií (vodík, bioCNG, LNG, fotovoltaika atd.). Základní plány investora pro využití území by mohly být vypracovány do konce roku 2023.

Z dalších možných revitalizací dílčích území je možné zmínit objekt bývalého obchodního centra **Prior** na náměstí SNP (potenciální rekonstrukce a využití pro veřejnost např. výstavní sítě atd.), území bývalého obchodního centra **Odra** ve Výškovicích, které, pokud nebude realizován záměr soukromého řetězce (rozhodnutí do konce roku 2022) by mohl městský obvod Ostrava-Jih zakoupit a revitalizovat, dále zanedbaný **prostor před radnicí Ostrava-Jih**, prostory **tržnice na náměstí SNP**, dále pak **areál Delvita**, předprostor **areálu Kotva** a sousední prostor **před kostelem sv. Ducha**. Revitalizace a využití výše zmíněných (případně dalších) území bude předpokládat zpracování dílčích analýz.



3. Bezpečnost

Trestné činy

Analýza trestných činů na území obvodu Ostrava-Jih (a jejich porovnání s referenčními územími) je založena na datech Mapy kriminality (www.mapakriminality.cz). Tento – jinak komplexní – zdroj má jistá omezení, která spočívají zejména ve vymezení území, pro která jsou data publikována. Nejpodrobnější území publikování těchto dat je vedeno pro kompetenci obvodních oddělení Policie ČR, která však ne úplně přesně kopírují hranice městských obvodů, městských částí nebo měst. Níže uvedené údaje jsou tedy ovlivněny těmito omezeními a nepostihují tak přesně počet trestných činů spáchaných na analyzovaných územích.

Pro jednotlivá analyzovaná území jsou použita data za následující obvodní oddělení Policie ČR:

Přirazení obvodních oddělení Policie ČR k jednotlivým územím:

Území	Obvodní oddělení Policie ČR
Ostrava-Jih	Ostrava-Hrabůvka, Ostrava-Zábřeh
Ostrava	Ostrava-Hrabůvka, Ostrava-Zábřeh, Slezská Ostrava, Ostrava-Přívoz, Ostrava-Mariánské hory, Ostrava-Vítkovice, Ostrava-Střed, Ostrava-Poruba 1, Ostrava-Poruba 2, Vratimov
Olomouc	Olomouc 1, Olomouc 2, Olomouc 3, Olomouc 4
Liberec	Liberec-Centrum, Liberec-Vápenka, Liberec-Vesec, Liberec-Vratislavice

Poznámka k výše uvedené tabulce:

obv. odd. PČR Vratimov: zahrnut do seznamu pro území Ostravy, neboť mimo Vratimov, Šenov a Václavovice zahrnuje rovněž území Ostravy-Kunčic

obv. odd. PČR Poruba 1: do tohoto území zasahují rovněž obce Klimkovice, Olbramice a Zbyslavice

obv. odd. PČR Poruba 2: do tohoto území zasahují rovněž obce Vřesina, Čavisov, Dolní Lhota, Horní Lhota a Velká Polom

Data jsou analyzována za 2 období s níže uvedeným zdůvodněním jejich výběru:

Rok 2013: V tomto období bylo na vymezeném teritoriu územního odboru Ostrava spácháno podle dostupné databáze Mapy kriminality (data od r. 2013 do současnosti) nejvíce trestných činů a současně se jednalo o období, kde ve střednědobé historii byla v ČR nejvyšší nezaměstnanost (což je jedním, ale ne jediným parametrem, který kriminalitu ovlivňuje).

Rok 2019: Poslední celoroční data a současně období, kde ve střednědobé historii byla v ČR nejnižší nezaměstnanost (což je jedním, ale ne jediným parametrem, který kriminalitu ovlivňuje).

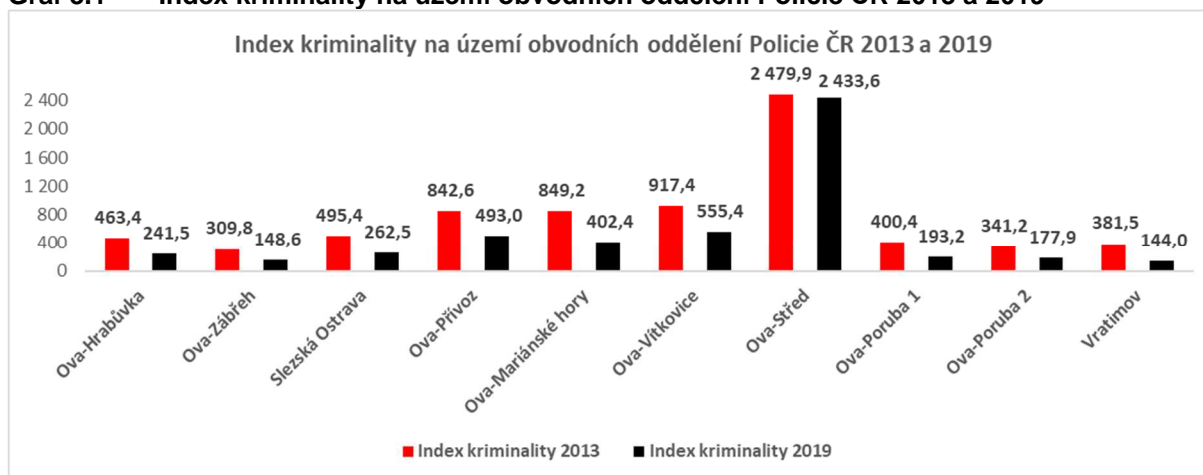
Mimo trestné činy evidované Policií ČR zaznamenává obvod Ostrava-Jih rovněž údaje o přestupcích, které eviduje odbor správních činností a také formou půlročních zpráv zasílaných městskému obvodu městskou policií.



Větší míra kriminality (vyjadřovaná v Mapě kriminality tzv. indexem kriminality, což je přepočítání trestných činů na počet obyvatel) byla v obvodu Ostrava-Jih na území obvodního oddělení Policie ČR Ostrava-Hrabůvka (index kriminality 463,4 v r. 2013, resp. 241,5 v r. 2019), zatímco na území obvodního oddělení Policie ČR Ostrava-Zábřeh, tj. v západní části území Ostrava-Jih, byla míra kriminality nižší (index kriminality 309,8 v r. 2013, resp. 148,6 v r. 2019).

Z Grafu 3.1 vyplývá, že z celkem 10 „ostravských“ území v kompetenci jednotlivých obvodních oddělení Policie ČR bylo v roce 2019 území obv. odd. PČR Ostrava-Hrabůvka na 5. místě a území obv. odd. PČR Ostrava-Zábřeh na 4. místě, co se týče indexu kriminality. Je důležité poznamenat, že v případech „premiantů“ (tj. území obv. odd. PČR Ostrava-Poruba 1, Ostrava-Poruba 2 a Vratimov) tato území zahrnují také menší obce mimo Ostravu, kde je obecně menší míra kriminality než ve velkých městech (viz vysvětlení výše v této kapitole). Současně na území obv. odd. PČR Ostrava-Střed s vysokým indexem kriminality žije menší počet obyvatel, ale současně zde dochází k vysoké koncentraci pohybu osob a obchodních činností.

Graf 3.1 Index kriminality na území obvodních oddělení Policie ČR 2013 a 2019

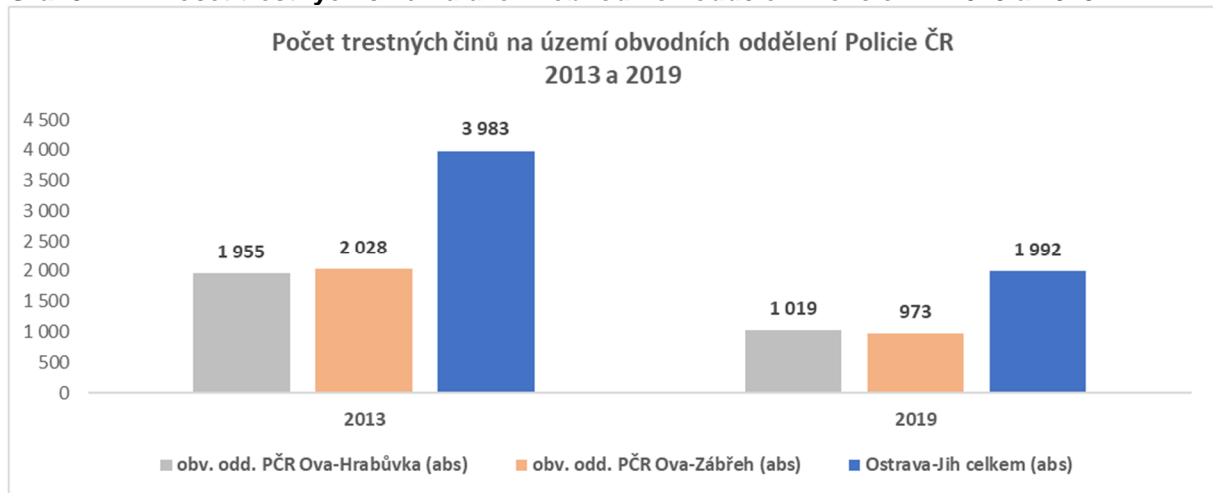


Zdroj dat: <https://www.mapakriminality.cz/>; vlastní zpracování



Z Grafu 3.2 a Grafu 3.3 lze usoudit, že počet trestných činů na území Ostrava-Jih (a rovněž celé Ostravy) se mezi lety 2013 a 2019 výrazně snížil. Pro území Ostrava-Jih se rovněž snížil podíl trestných činů na jejich celkovém počtu v Ostravě, a to o 2.6 p.b. Dá se tak s jistou mírou zjednodušení říci, že území Ostrava-Jih se stává více bezpečnější, než je tomu v jiných částech Ostravy. Tuto informaci je ovšem nutné dát do širšího kontextu popsaném v Grafu 3.1.

Graf 3.2 Počet trestných činů na území obvodních oddělení Policie ČR 2013 a 2019



Zdroj dat: <https://www.mapakriminality.cz/>; vlastní zpracování

Graf 3.3 Podíl trestných činů na území obvodních oddělení Policie ČR na celkovém počtu trestných činů v Ostravě 2013 a 2019

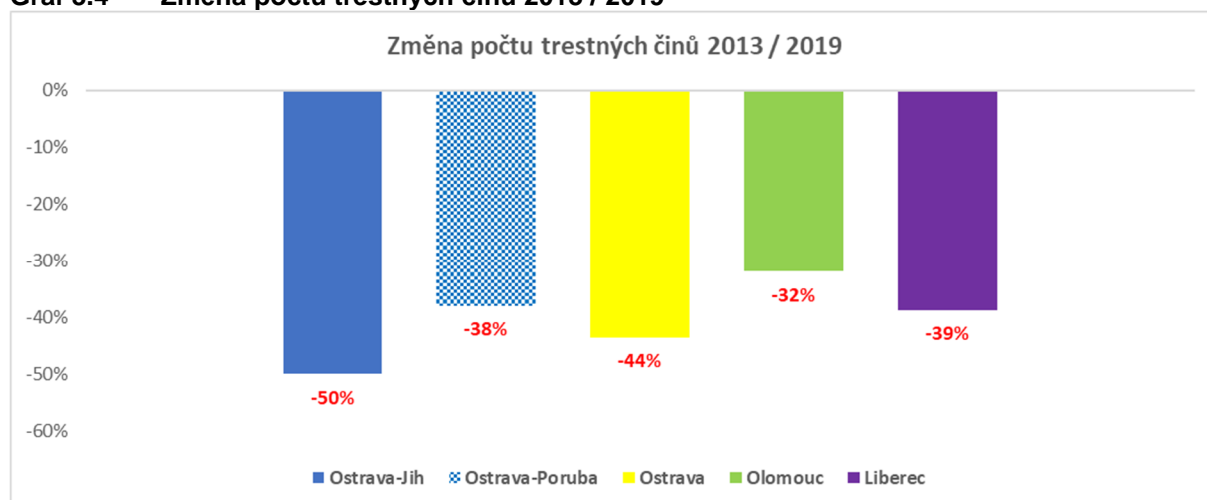


Zdroj dat: <https://www.mapakriminality.cz/>; vlastní zpracování



Na území Ostrava-Jih se mezi monitorovanými lety 2013 a 2019 snížil počet trestných činů ve srovnání s referenčními územími (Ostrava, Olomouc a Liberec) nejméně, a to o 50 %.

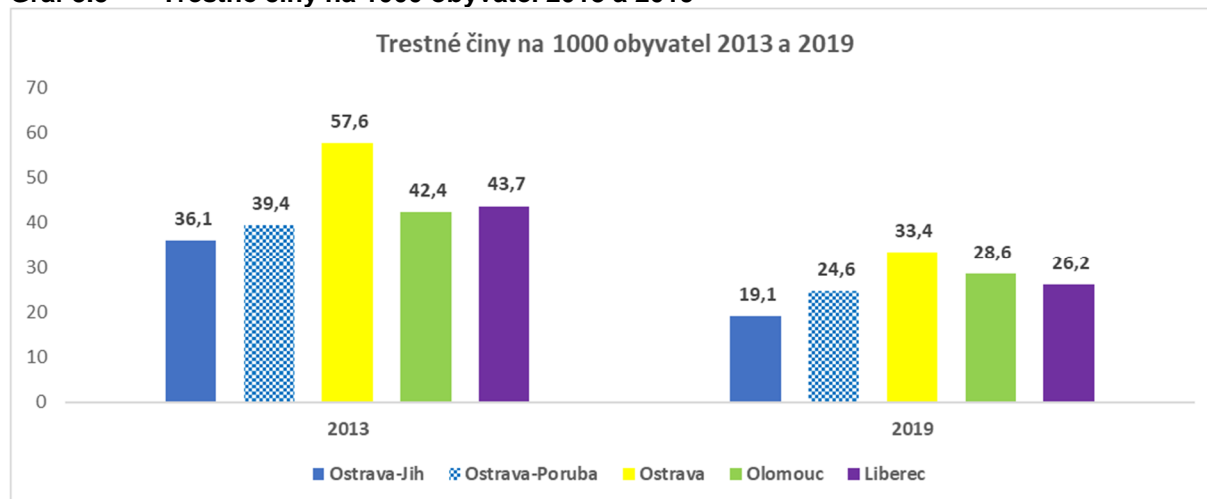
Graf 3.4 Změna počtu trestných činů 2013 / 2019



Zdroj dat: <https://www.mapakriminality.cz/>; vlastní zpracování

Při přepočtu trestných činů na 1000 obyvatel se ukazuje, že území Ostrava-Jih je bezpečnější lokalitou ve srovnání s jinými referenčními územími. Tento údaj je nutno brát jako orientační, a to zejména z důvodu vymezení území obvodních oddělení Policie ČR (viz vysvětlení na začátku této kapitoly).

Graf 3.5 Trestné činy na 1000 obyvatel 2013 a 2019



Zdroj dat: <https://www.mapakriminality.cz/>; vlastní zpracování

Poznámka k výše uvedenému grafu:

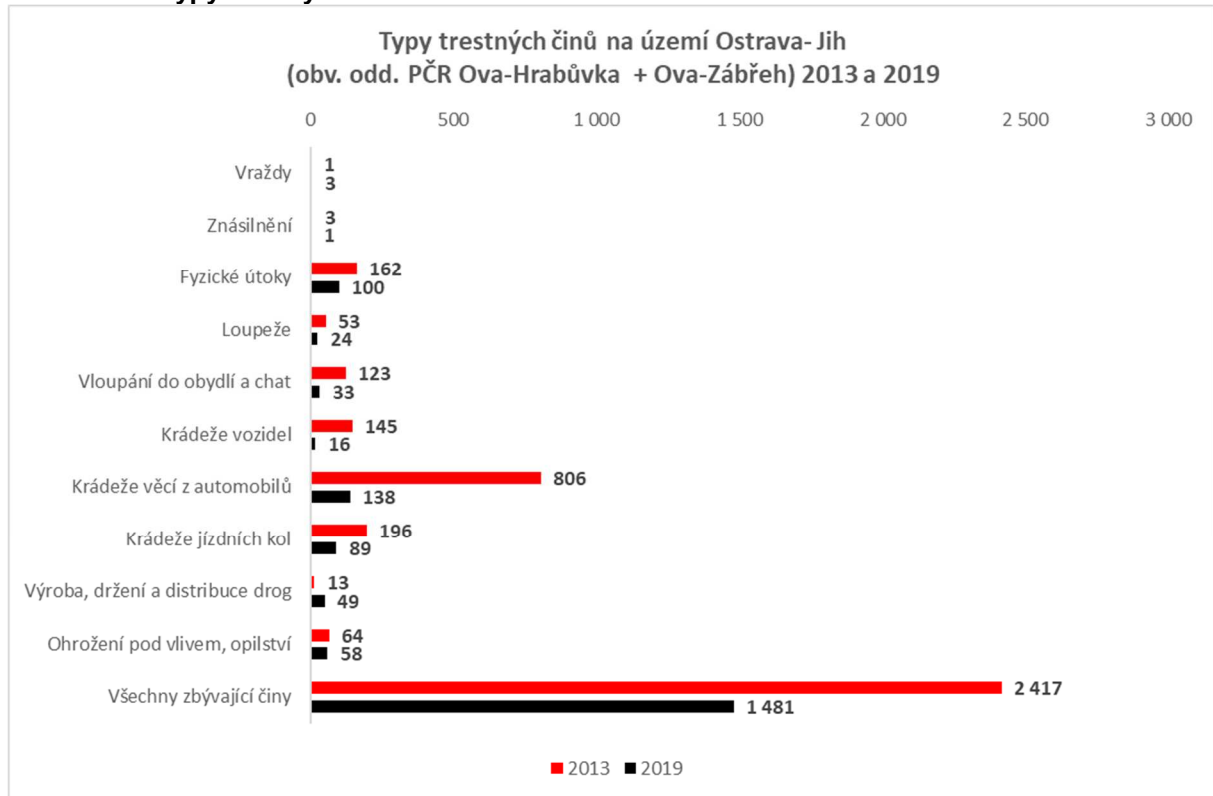
Trestné činy na 1000 obyvatel jsou vypočteny jako:

Počet trestných činů na území vybraných obv. odd. PČR (viz Tab 3.1) v daném roce / Počet obyvatel v území, tj. Ostrava-Jih, Ostrava, Olomouc a Liberec v daném roce



Pro přehlednost jsou v níže uvedeném grafu popsány trestné činy na území Ostrava-Jih v letech 2013 a 2019 podle jejich typů. Mezi těmito léty došlo ke snížení téměř všech typů trestných činů (nejvíce v případě krádeží vozidel a krádeží věcí z automobilů), s výjimkou výroby, držení a distribuce drog, kde došlo k nárůstu počtu tohoto typu trestného činu.

Graf 3.6 Typy trestných činů na území Ostrava-Jih 2013 a 2019



Zdroj dat: <https://www.mapakriminality.cz/>; vlastní zpracování

Poznámka k výše uvedenému grafu:

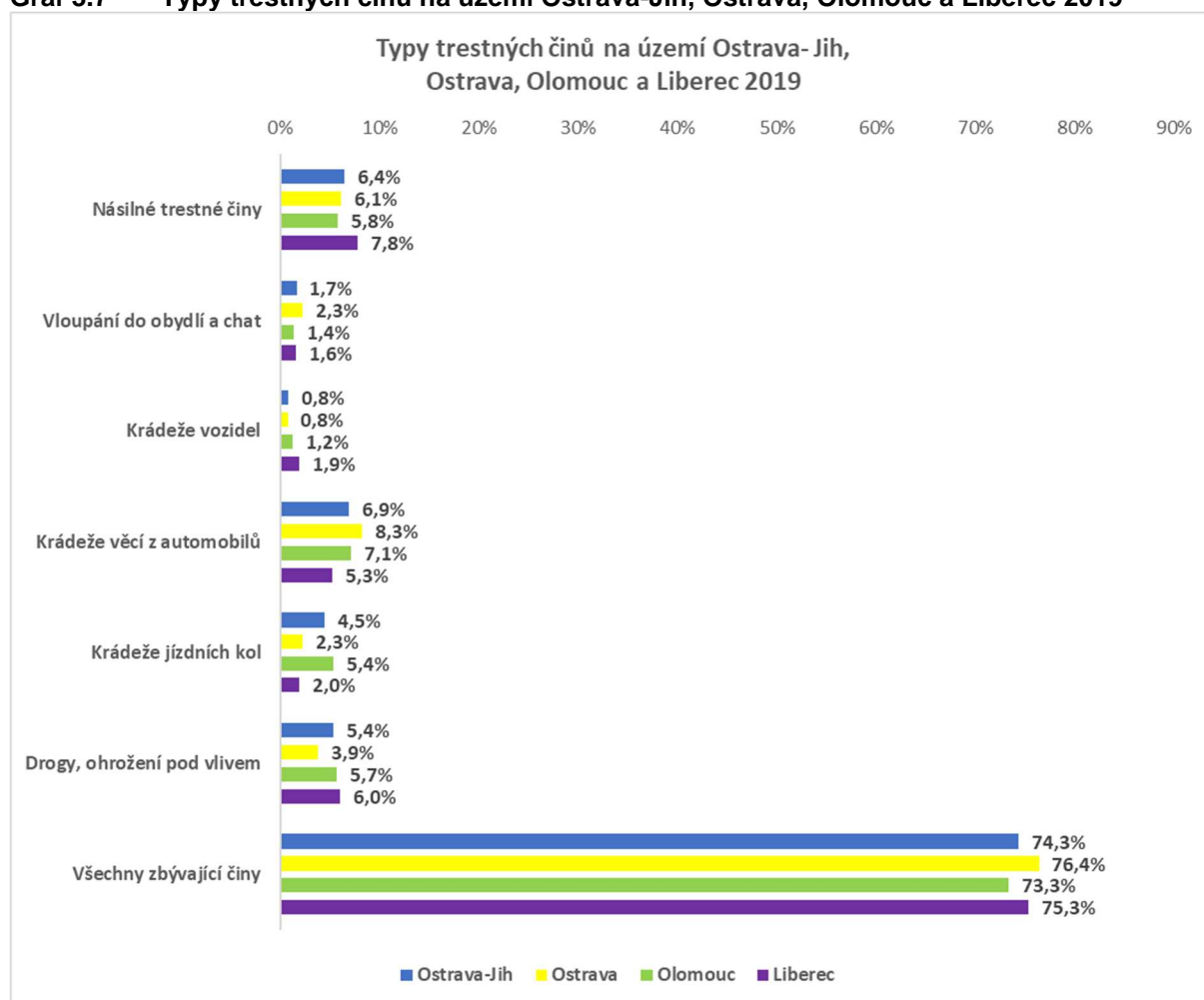
Krádeže jízdních kol – jedná se hlavně o jejich odcizení na veřejném prostranství či zaparkovaných mimo budovy. Jejich krádeže ze sklepů či bytů jsou zahrnuty do kategorie Vloupání do obydlí.



Ve srovnání s celou Ostravou jsou na území Ostrava-Jih více zastoupeny zejména typy trestných činů Krádeže jízdních kol (4,5 % trestných činů na území Ostrava-Jih vs. 2,3 % trestných činů na území Ostravy) a Drogy, ohrožení pod vlivem (5,4 % trestných činů na území Ostrava-Jih vs. 3,9 % trestných činů na území Ostravy).

Pokud v r. 2019 celkový počet trestných činů na území Ostrava-Jih představoval 20 % všech trestných činů na území Ostravy (viz Graf 3.3), pak v případě Krádeže jízdních kol to bylo 39 % a v případě Drogy, ohrožení pod vlivem pak 28 %.

Graf 3.7 Typy trestných činů na území Ostrava-Jih, Ostrava, Olomouc a Liberec 2019



Zdroj dat: <https://www.mapakriminality.cz/>; vlastní zpracování

Poznámka k výše uvedenému grafu:

Násilné trestné činy = vraždy + znásilnění + fyzické útoky + loupeže

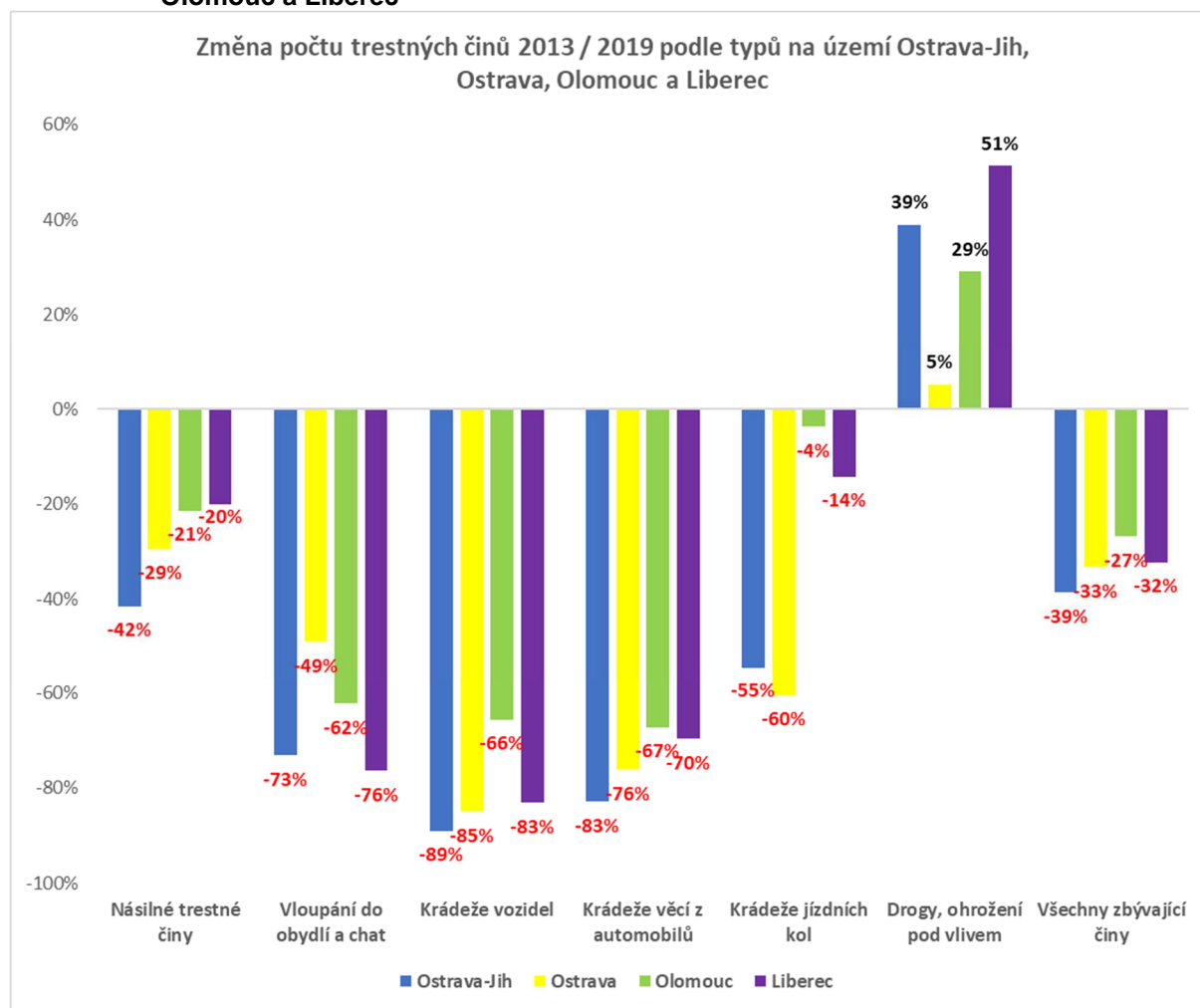
Drogy, ohrožení pod vlivem = výroba, držení a distribuce drog + ohrožení pod vlivem, opilství

Krádeže jízdních kol – jedná se hlavně o jejich odcizení na veřejném prostranství či zaparkovaných mimo budovy. Jejich krádeže ze sklepů či bytů jsou zahrnuty do kategorie Vloupání do obydlí.



Při srovnání změn typů trestných činů mezi lety 2013 a 2019 se dá říci, že na území Ostrava-Jih došlo k většímu snížení téměř všech typů trestných činů než u jiných referenčních území (Ostrava, Olomouc a Liberec). Výjimkou je typ trestného činu Drogy, ohrožení pod vlivem, kde došlo – stejně jako na jiných referenčních územích – k jejich nárůstu. Při porovnání dat s celou Ostravou se ukazuje, že koncentrace tohoto typu trestného činu na území Ostrava-Jih je (spolu s typem Krádeže jízdních kol) je vyšší, než je tomu na celém území Ostravy.

Graf 3.8 Změna počtu trestných činů 2013 / 2019 podle typů na území Ostrava-Jih, Ostrava, Olomouc a Liberec



Zdroj dat: <https://www.mapakriminality.cz/>; vlastní zpracování

Poznámka k výše uvedenému grafu:

Násilné trestné činy = vraždy + znásilnění + fyzické útoky + loupeže

Drogy, ohrožení pod vlivem = výroba, držení a distribuce drog + ohrožení pod vlivem, opilství

Krádeže jízdních kol – jedná se hlavně o jejich odcizení na veřejném prostranství či zaparkovaných mimo budovy. Jejich krádeže ze sklepů či bytů jsou zahrnuty do kategorie Vloupání do obydlí.



Problematika ubytoven

Na území Ostrava-Jih se nachází cca 10 větších či menších objektů ubytoven, v jejichž okolí často dochází k větší kumulaci společensky negativních jevů či přestupků. Nejproblematičtějšími jsou lokality v okolí hotelového domu Hlubina (ulice Horní a Čujkovova) a okolí objektu Bydlení Ideal Ostrava (dříve Ubytovna SOIVA) na Hulvácké ulici, pro bylo obvodu Ostrava-Jih povoleno vyhlášení bezdoplatkových zón.

Plánované komunitní centrum Dubina

Městský obvod Ostrava-Jih zvažuje rovněž výstavbu komunitního centra na Dubině – v současnosti nejsou k dispozici vhodné volné prostory, potenciálně se předpokládá výstavba nového objektu. Provozovatelem by mohla být vybraná nestátní nezisková organizace, ne přímo městský obvod. Podkladem pro rozhodnutí umístění komunitního centra na Dubině byly výstupy projektu Com.Unity.Lab – více na <https://fajnova.cz/projekt/com-unity-lab-projekt/>.



4. Podnikatelské aktivity

Ekonomické subjekty

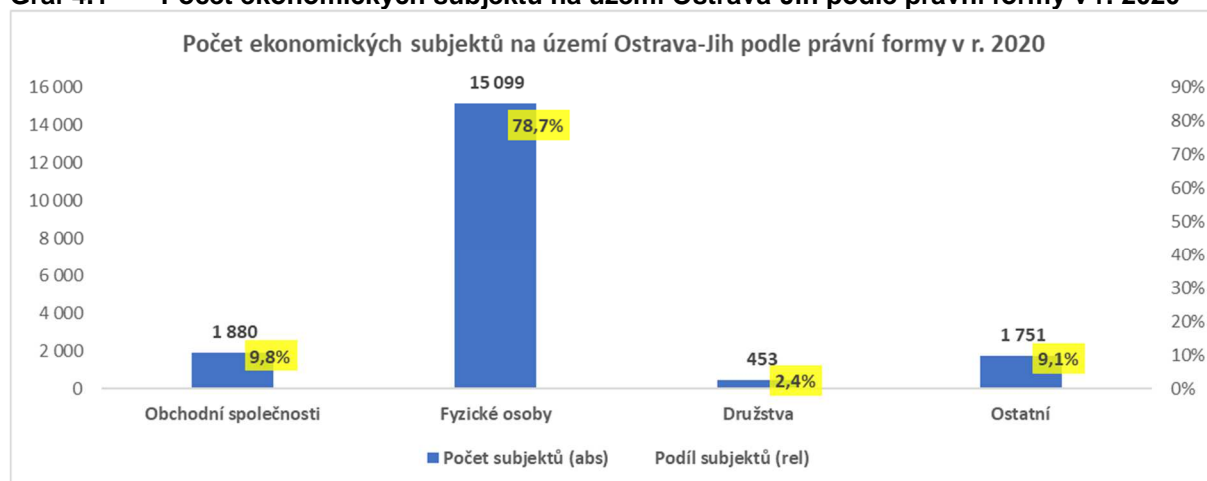
Pro analýzu počtu a struktury počtu ekonomických subjektů byla využita data ČSÚ – veřejná databáze. Ekonomické subjekty zahrnují všechny subjekty s přiděleným IČO – nejedná se tedy jen o subjekty z podnikatelského pohledu, ale zahrnují rovněž veřejnou správu, různé spolky atd.

Při posuzování dat je nutné mít na zřeteli několik omezení. Jednak subjekty jsou v databázi evidovány podle místa adresy daného subjektu, a ne podle místa podnikání. Typickým příkladem mohou být subjekty podnikající v obchodních centrech (kupříkladu Shopping Park Avion s roční návštěvností cca 10,5 mil zákazníků), kde ne vždy je místo podnikání identické s registrovanou adresou (což se nicméně vztahuje na všechny registrované subjekty).

Další záležitostí je skutečně vykonávaná činnost – v databázi jsou evidovány všechny subjekty bez ohledu, zda vykonávají či nevykonávají aktivity. Typické je to zejména u fyzických osob, kde se odhaduje, že aktivitu vykonává jen asi polovina z nich.

S přihlédnutím k výše uvedeným omezením bylo v roce 2020 na území Ostrava-Jih registrováno 19 183 subjektů, z nichž převážná většina představovala fyzické osoby (78,7 %). Podíl fyzických osob na všech registrovaných subjektech je na území Ostrava-Jih ve srovnání s dalšími referenčními územími vyšší – v Ostravě to bylo 64,9 %, v Olomouci 68,7 % a v Liberci 71,6 %. Dá se to vysvětlit lokalizací území Ostrava-Jih, které není centrem města (kde je běžně registrováno např. více obchodních společností, nebo úřadů), ani typickou průmyslovou oblastí (např. různé podnikatelské zóny a areály atd.).

Graf 4.1 Počet ekonomických subjektů na území Ostrava-Jih podle právní formy v r. 2020

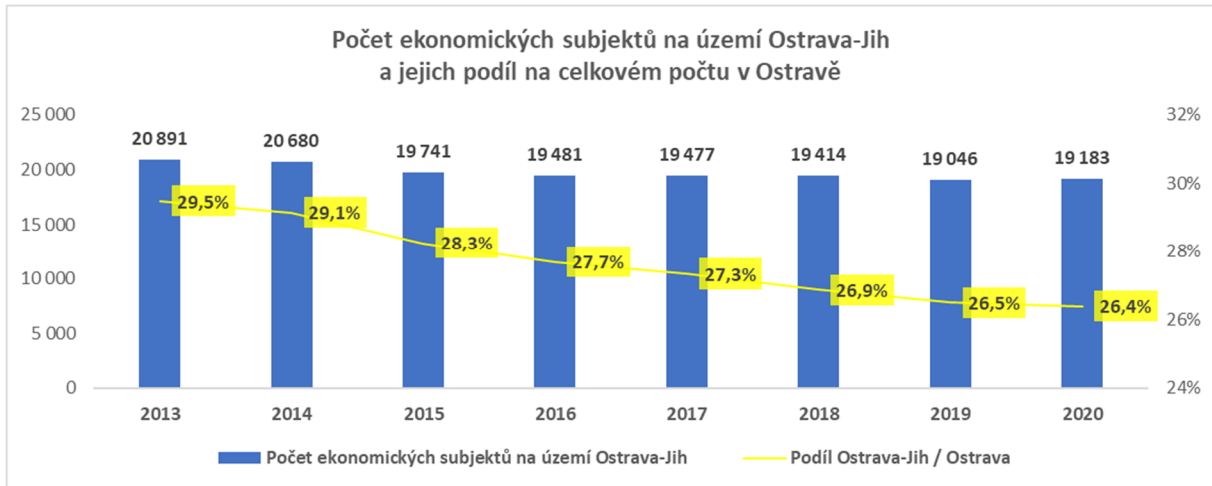


Zdroj dat: ČSÚ – veřejná databáze; vlastní zpracování



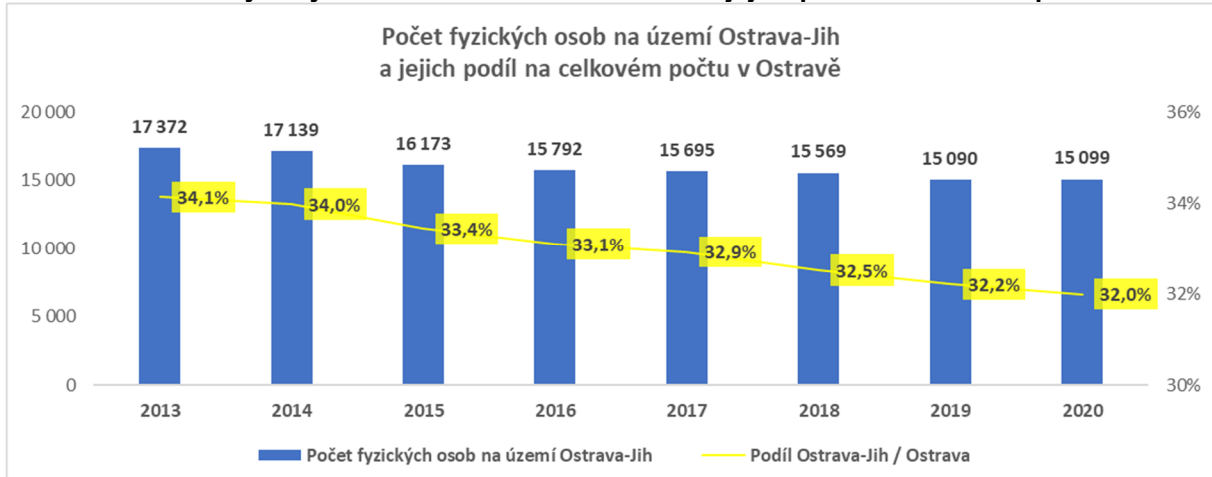
Celkový počet všech registrovaných subjektů i fyzických osob na území Ostrava-Jih průběžně v období 2013-2020 (s výjimkou roku 2020) každoročně klesá a rovněž se snižuje jejich podíl na celkovém počtu všech subjektů i fyzických osob v Ostravě.

Graf 4.2 Počet ekonomických subjektů na území Ostrava-Jih a jejich podíl na celkovém počtu v Ostravě



Zdroj dat: ČSÚ – veřejná databáze; vlastní zpracování

Graf 4.3 Počet fyzických osob na území Ostrava-Jih a jejich podíl na celkovém počtu v Ostravě

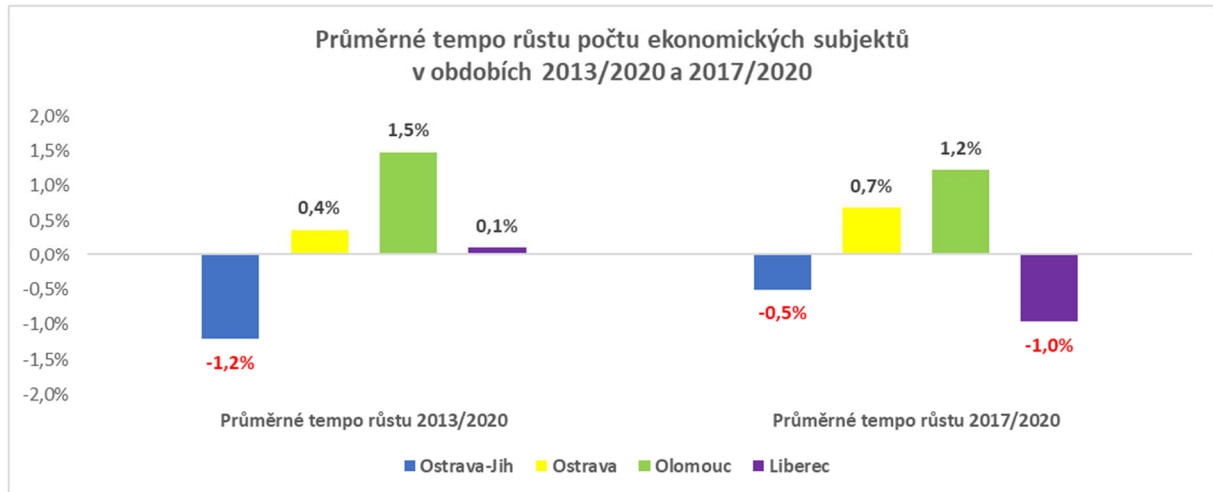


Zdroj dat: ČSÚ – veřejná databáze; vlastní zpracování



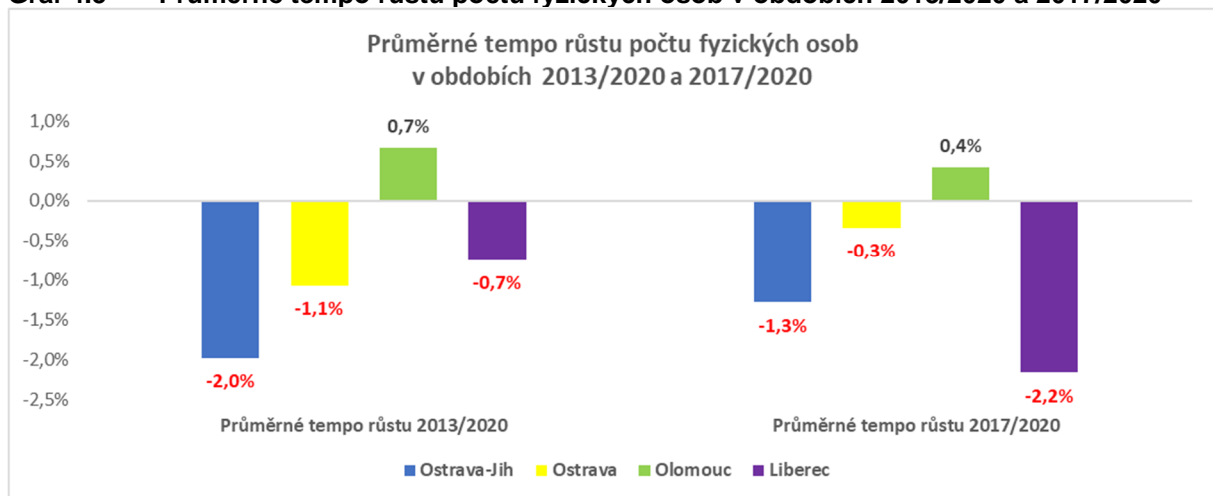
Jak ukazuje následující Graf 4.4 a Graf 4.5, je tempo růstu všech ekonomických subjektů i fyzických osob ve vybraných obdobích 2013/2020 i 2017/2020 na území Ostrava-Jih záporné (průměrně dochází k poklesu počtu). Za posledních 7 let (2013/2020) na rozdíl od dalších referenčních území došlo v Ostravě-Jihu k poklesu všech ekonomických subjektů a v případě fyzických osob je toto tempo poklesu výraznější než u dalších referenčních územích.

Graf 4.4 Průměrné tempo růstu počtu ekonomických subjektů v obdobích 2013/2020 a 2017/2020



Zdroj dat: ČSÚ – veřejná databáze; vlastní zpracování

Graf 4.5 Průměrné tempo růstu počtu fyzických osob v obdobích 2013/2020 a 2017/2020

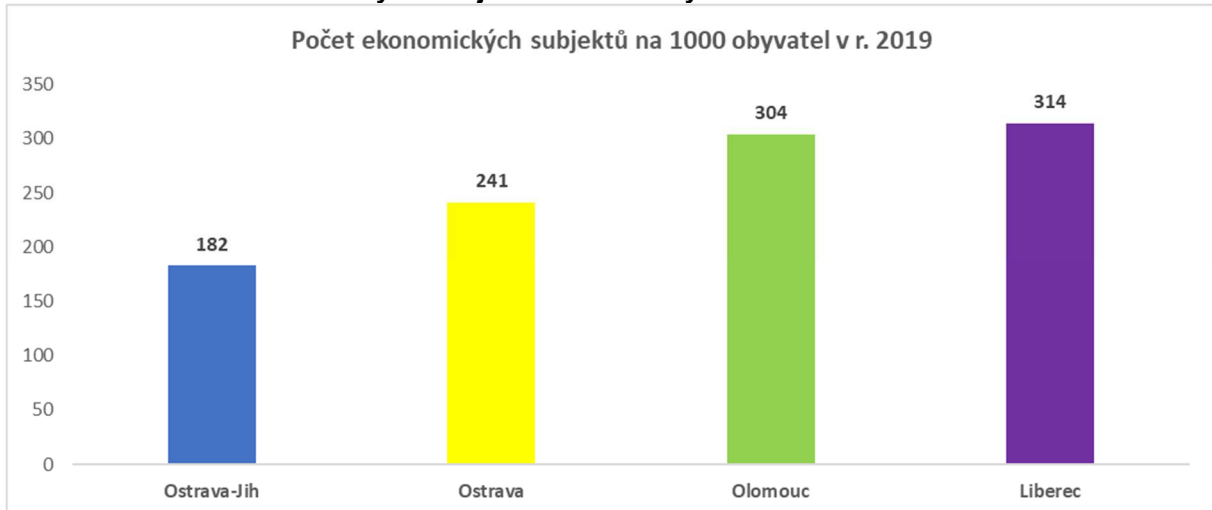


Zdroj dat: ČSÚ – veřejná databáze; vlastní zpracování



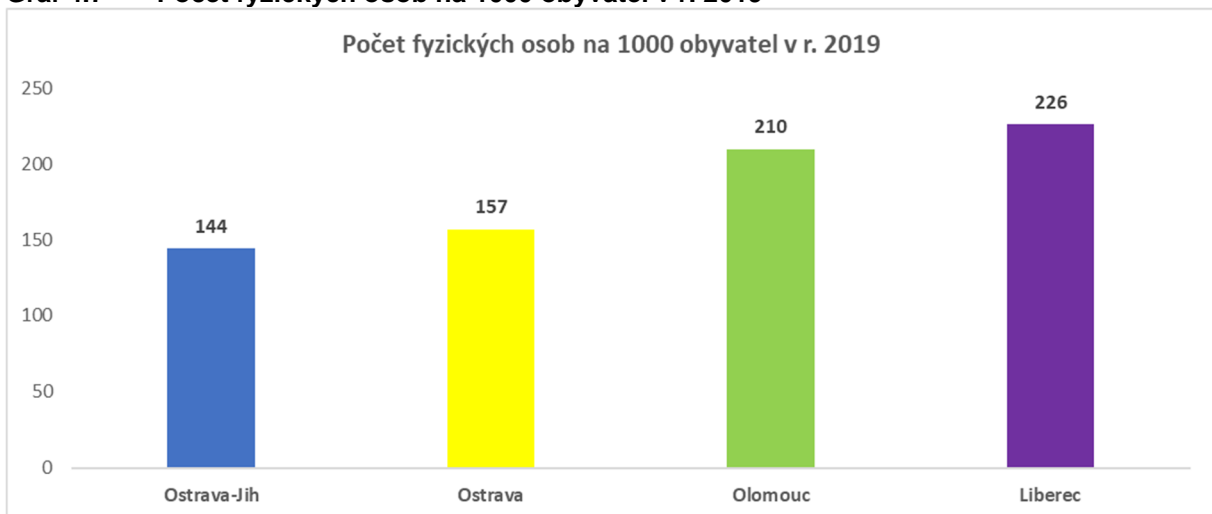
Nižší míru vlastních ekonomických aktivit na území Ostrava-Jih dokumentují Graf 4.6 a Graf 4.7, kde je představen počet všech ekonomických subjektů a fyzických osob přepočtený na 1000 obyvatel v daném území v roce 2019. Dá se to vysvětlit zejména spíše rezidenčním charakterem území Ostrava-Jih.

Graf 4.6 Počet ekonomických subjektů na 1000 obyvatel v r. 2019



Zdroj dat: ČSÚ – veřejná databáze; vlastní zpracování

Graf 4.7 Počet fyzických osob na 1000 obyvatel v r. 2019

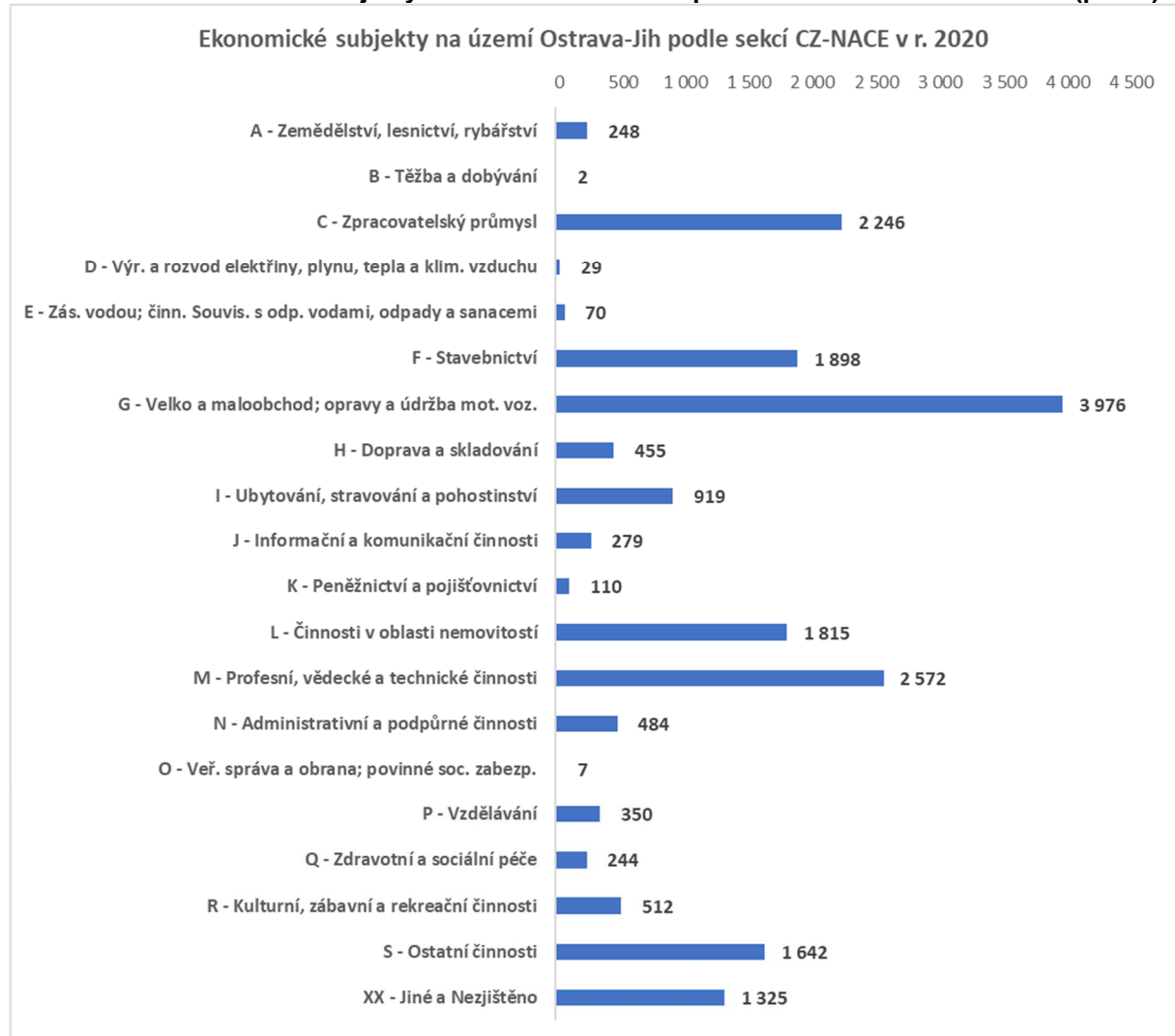


Zdroj dat: ČSÚ – veřejná databáze; vlastní zpracování



V roce 2020, kdy bylo na území Ostrava-Jih registrováno celkem 19 183 ekonomických subjektů, bylo nejvíce registrováno (podle sekcí CZ-NACE) subjektů v sekcích [G] Velkoobchod a maloobchod; opravy a údržba motorových vozidel (20,7 %), [M] Profesní, vědecké a technické činnosti (13,4 %) a [C] Zpracovatelský průmysl (11,7 %).

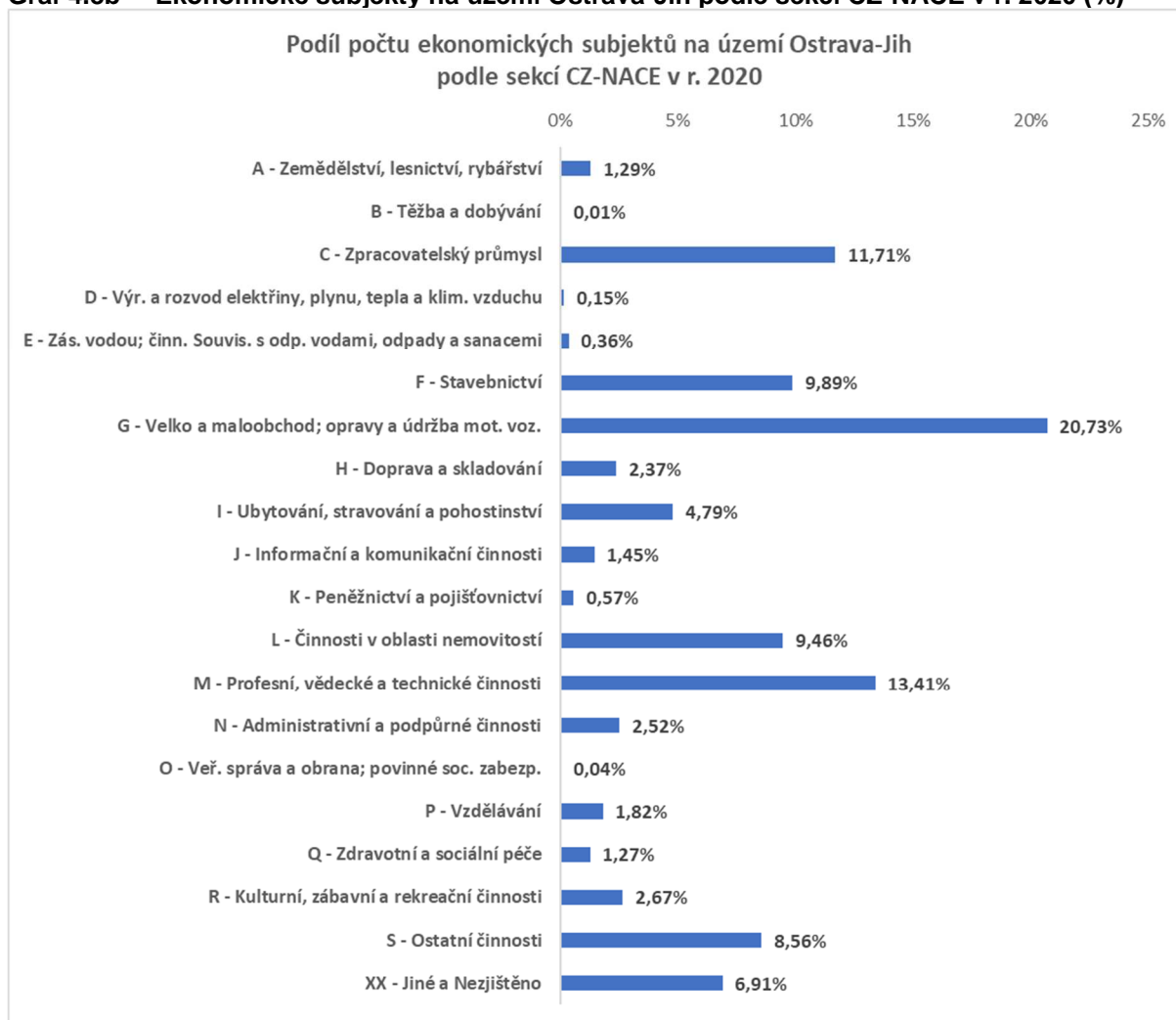
Graf 4.8a Ekonomické subjekty na území Ostrava-Jih podle sekcí CZ-NACE v r. 2020 (počet)



Zdroj dat: ČSÚ – veřejná databáze; vlastní zpracování



Graf 4.8b Ekonomické subjekty na území Ostrava-Jih podle sekcí CZ-NACE v r. 2020 (%)



Zdroj dat: ČSÚ – veřejná databáze; vlastní zpracování



V roce 2020 představovaly všechny subjekty registrované na území Ostrava-Jih 26,4 % všech subjektů registrovaných v Ostravě. Větší **koncentrace** registrovaných subjektů (vzhledem k celkovému podílu subjektů na území Ostrava-Jih na subjektech v Ostravě) měly subjekty v sekci [C] Zpracovatelský průmysl (28,9 %) a [L] Činnosti v oblasti nemovitostí (27,9 %).

Graf 4.9 Podíl počtu ekonomických subjektů na území Ostrava-Jih na celkovém počtu subjektů v Ostravě podle sekcí CZ-NACE v r. 2020

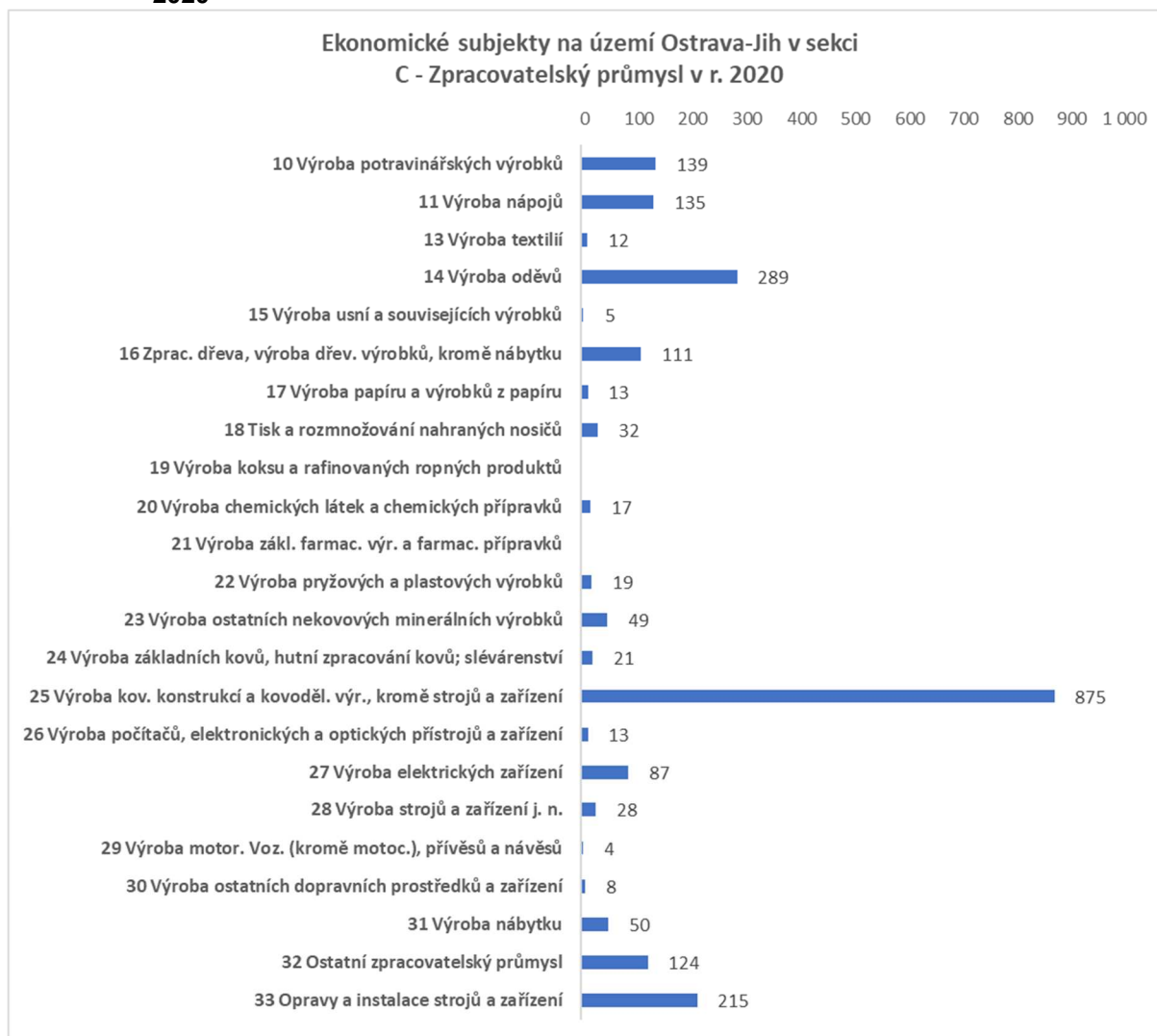


Zdroj dat: ČSÚ – veřejná databáze; vlastní zpracování



Co se týče sekce **[C] Zpracovatelský průmysl**, který obsahuje větší počet rozdílných odvětvových činností, bylo v roce 2020 na území Ostrava-Jih z celkem **2 246 subjektů** z této sekce nejvíce registrováno (podle oddílů CZ-NACE) subjektů v oddílech [25] Výroba kovových konstrukcí a kovodělných výrobků, kromě strojů a zařízení (39,0 % subjektů ze zpracovatelského průmyslu) a [14] Výroba oděvů (12,9 %).

Graf 4.10 Ekonomické subjekty na území Ostrava-Jih v sekci C – Zpracovatelský průmysl v r. 2020

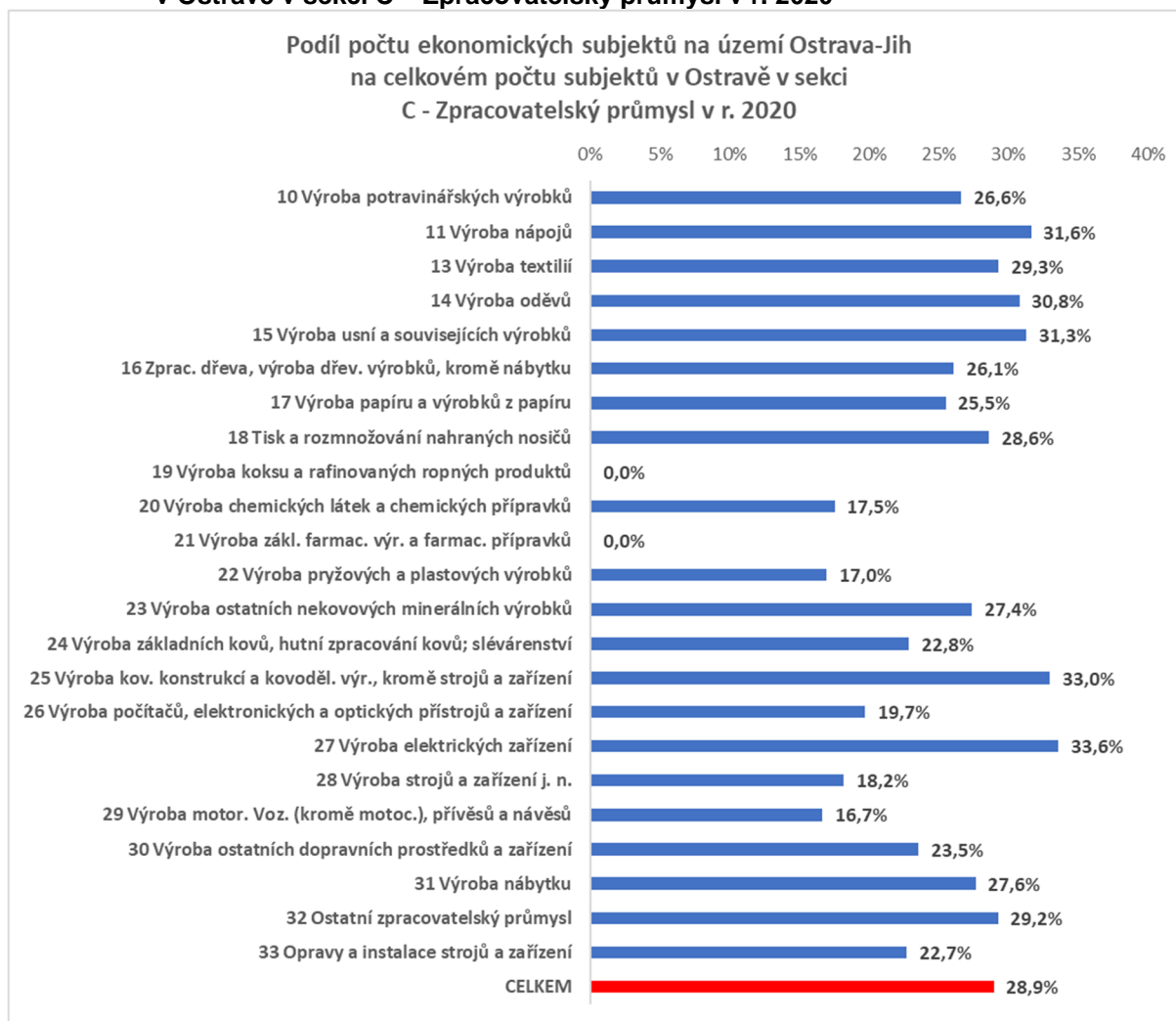


Zdroj dat: ČSÚ – veřejná databáze; vlastní zpracování



V roce 2020 představovaly subjekty registrované na území Ostrava-Jih v sekci **[C] Zpracovatelský průmysl** 28,9 % všech subjektů registrovaných v Ostravě ve zpracovatelském průmyslu. Větší **koncentrace** registrovaných subjektů (vzhledem k celkovému podílu subjektů ve zpracovatelském průmyslu na území Ostrava-Jih na subjektech zpracovatelského průmyslu v Ostravě a s přihlédnutím k celkovému počtu subjektů v daném oddíle CZ-NACE) měly subjekty v oddílech [27] Výroba elektrických zařízení (33,6 %), [25] Výroba kovových konstrukcí a kovodělných výrobků, kromě strojů a zařízení (33,0 %) a [11] Výroba nápojů (31,6 %).

Graf 4.11 Podíl počtu ekonomických subjektů na území Ostrava-Jih na celkovém počtu subjektů v Ostravě v sekci C – Zpracovatelský průmysl v r. 2020



Zdroj dat: ČSÚ – veřejná databáze; vlastní zpracování



5. Cestovní ruch

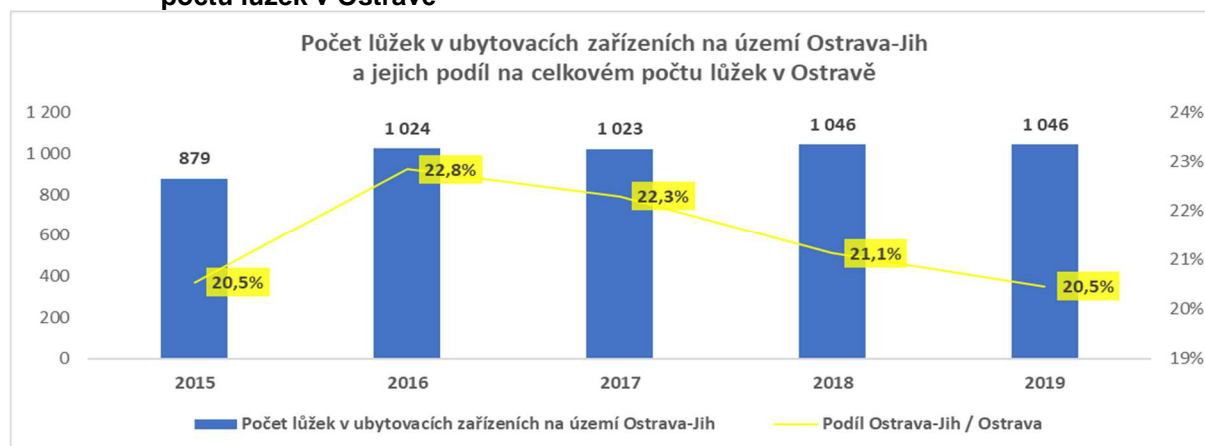
Ubytovací zařízení a počet lůžek

Na území Ostrava-Jih bylo v roce 2019 podle údajů ČSÚ (ČSÚ – veřejná databáze) celkem 9 hromadných ubytovacích zařízení, z toho 3 hotely 4* kategorie a 2 hotely 3* kategorie (na ostatní typy ubytování připadly 4 hromadná ubytovací zařízení bez dalšího rozlišení). V celé Ostravě podle tohoto zdroje dat bylo v roce 2019 celkem 64 hromadných ubytovacích zařízení, z toho 9 hotelů 4* kategorie, 24 hotelů 3* kategorie, 12 penzionů a 7 turistických ubytoven (na ostatní typy ubytování připadlo 12 hromadných ubytovacích zařízení bez dalšího rozlišení).

Počet lůžek v ubytovacích zařízeních na území městského obvodu Ostrava-Jih je v posledních letech stabilní (cca 1 tisíc) a jejich podíl na celkovém počtu lůžek v Ostravě kontinuálně mírně klesá.

Dá se předpokládat, že pro rok 2020 a také v r. 2021 dojde z důvodu Covid 19 k výrazným změnám v těchto statistikách.

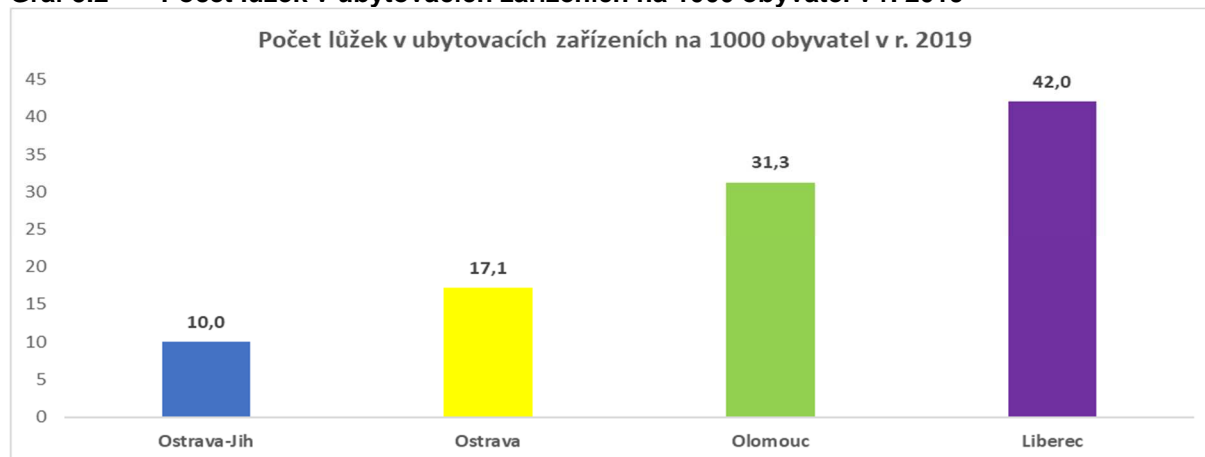
Graf 5.1 Počet lůžek v ubytovacích zařízeních na území Ostrava-Jih a jejich podíl na celkovém počtu lůžek v Ostravě



Zdroj dat: ČSÚ – veřejná databáze; vlastní zpracování

Jak vyplývá z Grafu 5.2 a Grafu 5.4, území Ostrava-Jih není v porovnání s ostatními referenčními územími významnou destinací pro ubytování hostů. Má však určitá specifika, která jsou uvedena dále v této kapitole.

Graf 5.2 Počet lůžek v ubytovacích zařízeních na 1000 obyvatel v r. 2019



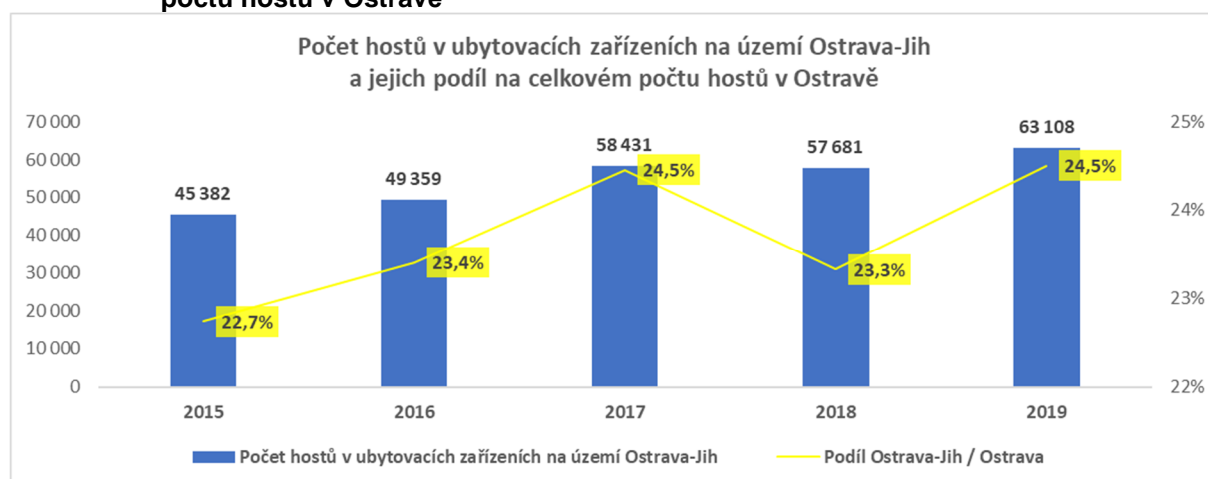
Zdroj dat: ČSÚ – veřejná databáze; vlastní zpracování



Hosté a přenocování

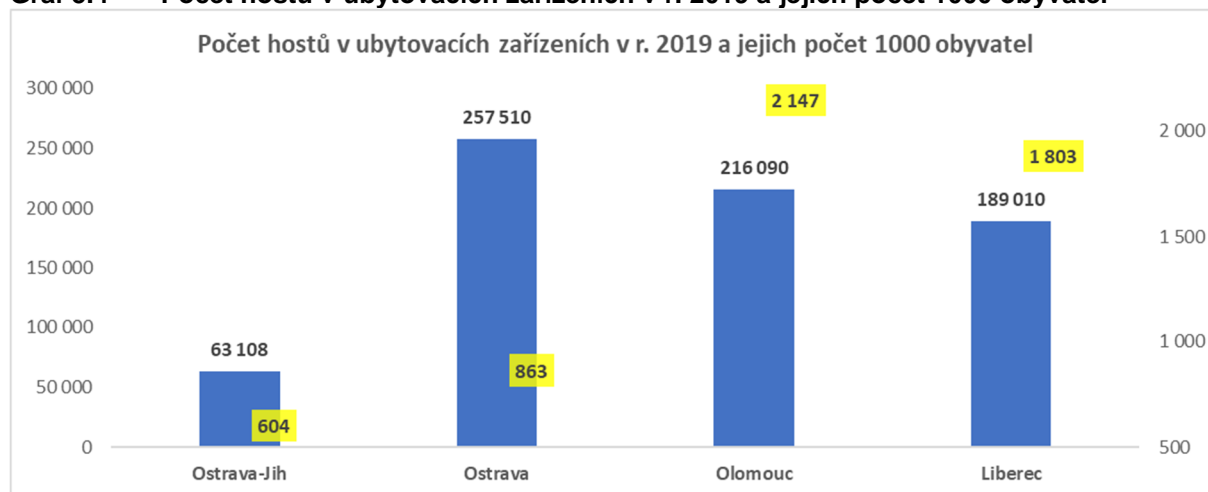
Počet hostů v ubytovacích zařízeních na území městského obvodu Ostrava-Jih se v posledních 3 letech pohybuje na úrovni cca 60 tisíc hostů / rok. Ostrava-Jih při porovnání počtu hostů na počet obyvatel není ve srovnání s ostatními referenčními územími významnou destinací pro ubytování hostů. Nicméně podíl nerezidentních hostů (tj. převážně zahraničních) je na území Ostrava-Jih více méně podobný jako je tomu v Ostravě jako celku, a vyšší než v Olomouci i Liberci (viz Graf 5.5). Dá se to připočítat zejména ke kongresové turistice, pracovním cestám a turistice spojené s pořádáním větších kulturních akcí, které se na území Ostravy každoročně konají.

Graf 5.3 Počet hostů v ubytovacích zařízeních na území Ostrava-Jih a jejich podíl na celkovém počtu hostů v Ostravě



Zdroj dat: ČSÚ – veřejná databáze; vlastní zpracování

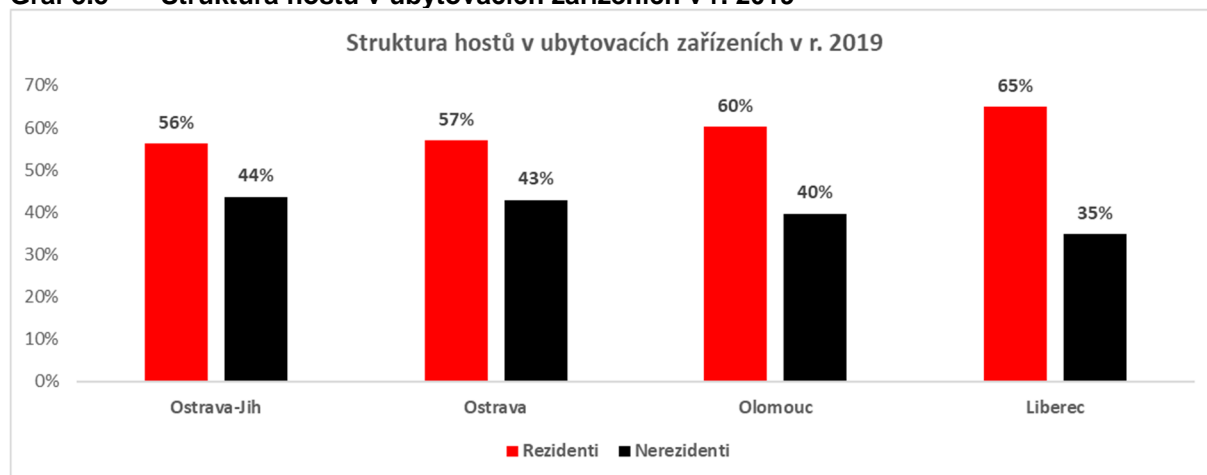
Graf 5.4 Počet hostů v ubytovacích zařízeních v r. 2019 a jejich počet 1000 obyvatel



Zdroj dat: ČSÚ – veřejná databáze; vlastní zpracování



Graf 5.5 Struktura hostů v ubytovacích zařízeních v r. 2019



Zdroj dat: ČSÚ – veřejná databáze; vlastní zpracování

Poznámka k výše uvedenému grafu:

Rezident = domácí návštěvník, jehož rezidentská země je stejná jako navštívená země; může to být občan sledované země i cizí státní příslušníci žijící ve sledované zemi

Nerezident = zahraniční návštěvník, jehož země sídla je jiná, než je navštívená země; za nerezidenta je považován také občan sledované země trvale žijící v cizině.

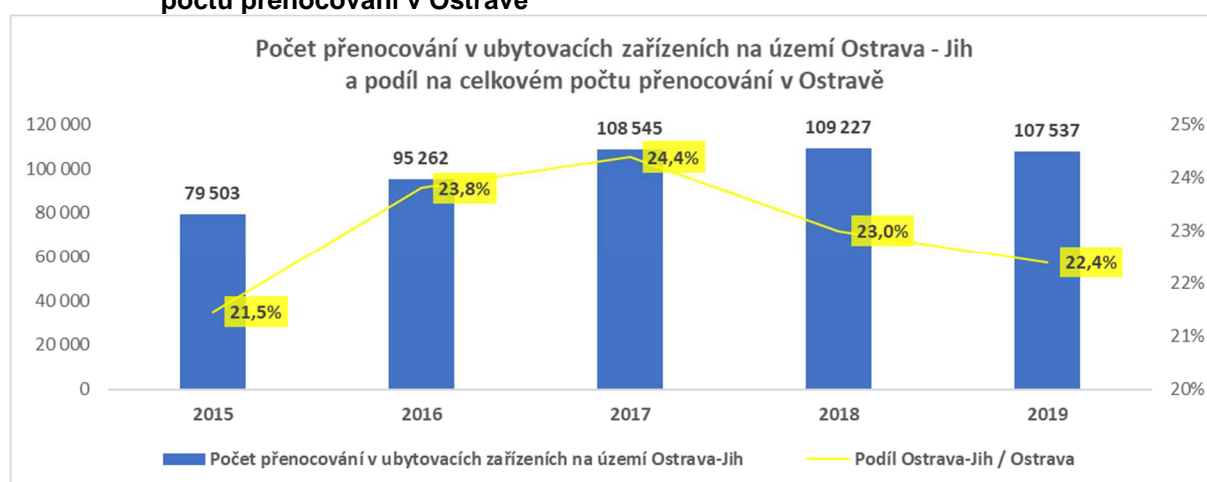


Počet přenocování hostů v ubytovacích zařízeních na území městského obvodu Ostrava-Jih se v posledních 3 letech pohybuje na úrovni cca 108 tisíc přenocování / rok a jejich podíl na celkovém počtu přenocování v Ostravě mírně klesá.

Nicméně podíl přenocování nerezidentních hostů (tj. převážně zahraničních) je na území Ostrava-Jih více méně podobný jako je tomu v Ostravě jako celku, a vyšší než v Olomouci i Liberci (viz Graf 5.7). Dá se to přičíst zejména ke kongresové turistice, pracovním cestám a turistice spojené s pořádáním větších kulturních akcí, které se na území Ostravy každoročně konají.

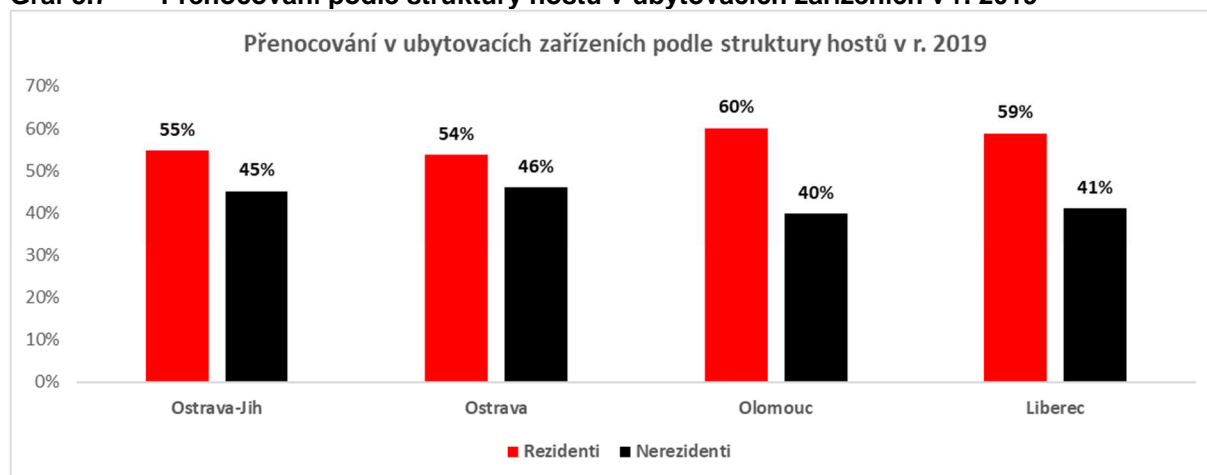
Délka přenocování je na území Ostrava-Jih mírně nižší, než je tomu v Ostravě. Vyšší délka přenocování v Liberci se dá pravděpodobně přičíst turistickému potenciálu Liberce a okolí, část zejména v zimních měsících.

Graf 5.6 Počet přenocování v ubytovacích zařízeních na území Ostrava-Jih a podíl na celkovém počtu přenocování v Ostravě



Zdroj dat: ČSÚ – veřejná databáze; vlastní zpracování

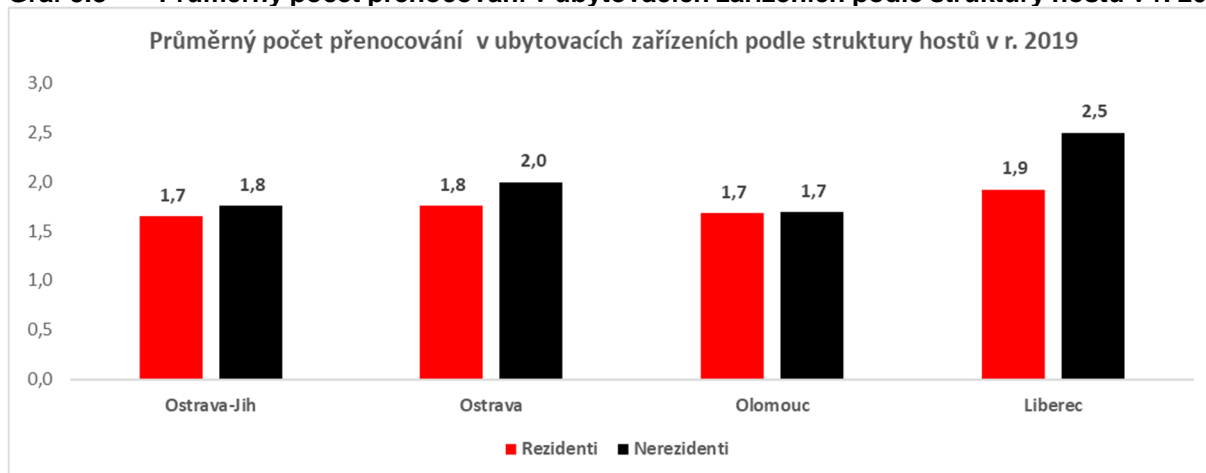
Graf 5.7 Přenocování podle struktury hostů v ubytovacích zařízeních v r. 2019



Zdroj dat: ČSÚ – veřejná databáze; vlastní zpracování



Graf 5.8 Průměrný počet přenocování v ubytovacích zařízeních podle struktury hostů v r. 2019



Zdroj dat: ČSÚ – veřejná databáze; vlastní zpracování

Poznámka k výše uvedeným grafům:

Rezident = domácí návštěvník, jehož rezidentská země je stejná jako navštívená země; může to být občan sledované země i cizí státní příslušníci žijící ve sledované zemi

Nerezident = zahraniční návštěvník, jehož země sídla je jiná, než je navštívená země; za nerezidenta je považován také občan sledované země trvale žijící v cizině.

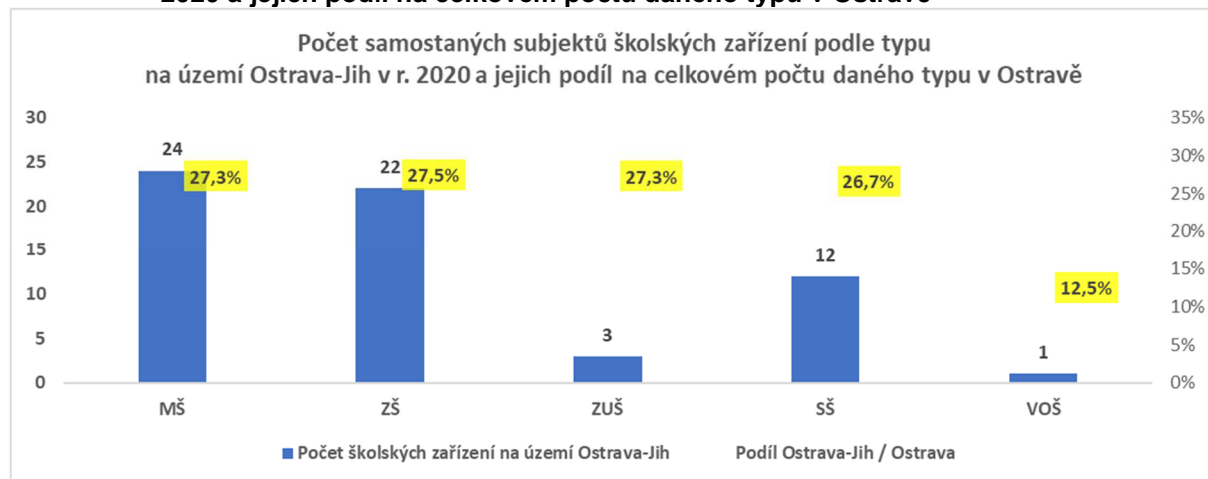


6. Školství a jeho infrastruktura

Školy a žáci

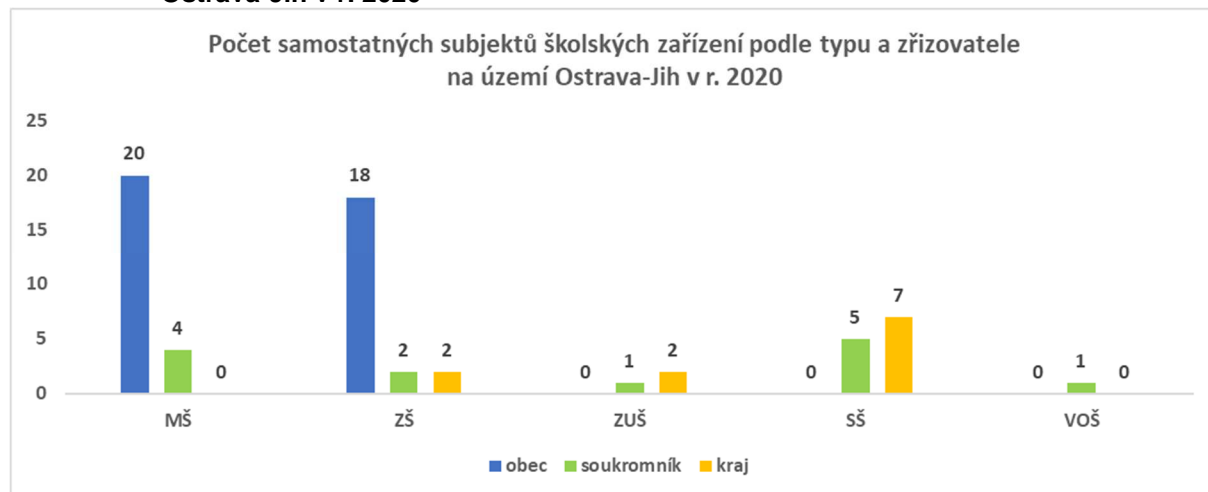
Jak vyplývá z dat uvedených v Grafu 6.1, je struktura mateřských, základních i středních škol na území Ostrava-Jih v porovnání s jejich celkovým počtem v Ostravě víceméně rovnoměrně rozmístěna.

Graf 6.1 Počet samostatných subjektů školských zařízení podle typu na území Ostrava-Jih v r. 2020 a jejich podíl na celkovém počtu daného typu v Ostravě



Zdroj dat: https://www.msk.cz/temata/skolstvi/seznam_skol.html – Seznam škol a školských zařízení; vlastní zpracování

Graf 6.2 Počet samostatných subjektů školských zařízení podle typu a zřizovatele na území Ostrava-Jih v r. 2020



Zdroj dat: https://www.msk.cz/temata/skolstvi/seznam_skol.html – Seznam škol a školských zařízení; vlastní zpracování

Provoz **mateřských škol** zajišťovalo v r. 2020 na území Ostrava-Jih celkem **24 samostatných subjektů**, z toho 20 obecních a 4 soukromé (*Zdroj: MS kraj*). Tyto samostatné subjekty provozovaly na území Ostrava-Jih celkem **29 pracovišť mateřských škol**, které v září 2020 navštěvovalo celkem 2 992 dětí; celková teoretická kapacita všech těchto mateřských škol na území Ostrava-Jih je cca 3,2 tis dětí (*Zdroj: MěO Ostrava-Jih*).

Provoz **základních škol** zajišťovalo v r. 2020 na území Ostrava-Jih celkem **22 samostatných subjektů**, z toho 18 obecních, 2 soukromé a 2 speciální zřizované

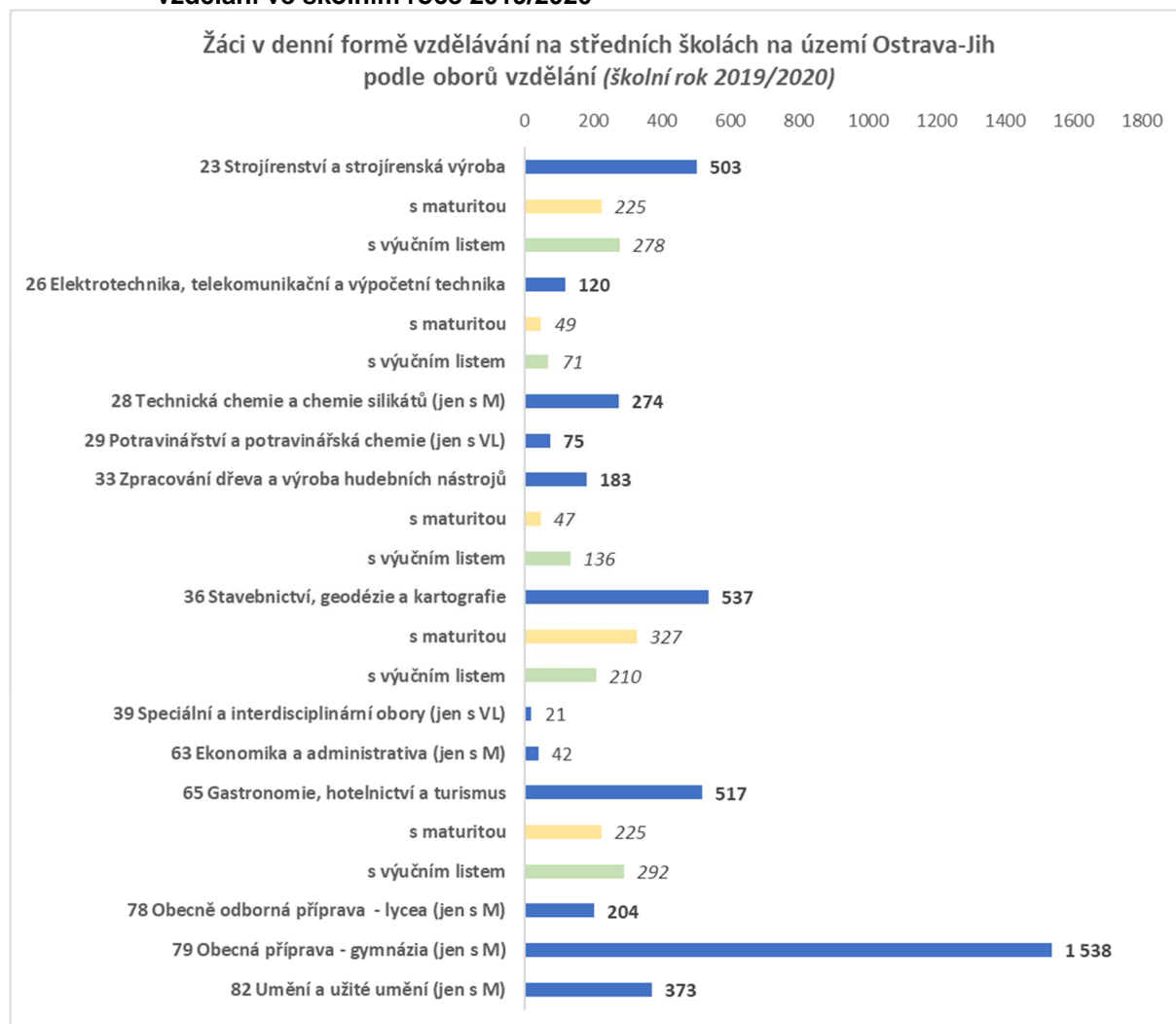


krajem (Zdroj: MS kraj). Co se týče základních škol jejichž zřizovatelem je obec (celkem **18 ZŠ zřizovaných obcí**), v září 2020 je navštěvovalo celkem 7 376 žáků (z toho na 1. stupni 4 209 a na druhém stupni 3 167 žáků); celková teoretická kapacita těchto obcí zřizovaných základních škol je cca 12,4 tis žáků (Zdroj: MěO Ostrava-Jih).

Provoz **středních škol** zajišťovalo v r. 2020 na území Ostrava-Jih celkem **12 samostatných subjektů**, z toho 7 krajských a 5 soukromých. Gymnaziální typ vzdělávání poskytovalo 5 zřizovatelů, z toho 3 krajské a 2 soukromé (Zdroj: MS kraj).

Ve školním roce 2019/20 navštěvovalo všechny střední školy na území Ostrava-Jih celkem 4 387 žáků v denní formě vzdělávání (včetně nižšího stupně víceletých gymnázií), z toho 3 304 (tj. 75 %) v maturitních oborech (tj. kategorie vzdělání K, L0, L5 a M) a 1 083 v oborech s výučním listem (tj. kategorie vzdělání E a H). V roce 2019 z těchto středních škol vyšlo celkem 829 absolventů, z toho 615 (tj. 74 %) v maturitních oborech a 214 v oborech s výučním listem (Zdroj: MŠMT).

Graf 6.3 Žáci v denní formě vzdělávání na středních školách na území Ostrava-Jih podle oborů vzdělání ve školním roce 2019/2020



Zdroj dat: MŠMT ČR; vlastní zpracování



Výuka

Záměrem obvodu Ostrava-Jih je mimo poskytování kvalitní standardní výuky pro všechny žáky také podpora individuálního zaměření škol za účelem poskytování širší nabídky vzdělávání podporující rozvoj jazykových, sportovních, přírodovědných, uměleckých a dalších směrů výuky či rozvoji týmové spolupráce a dalších měkkých kompetencí. Obvod Ostrava-Jih se v této oblasti snaží motivovat vedení škol do zapojení do takto zaměřených projektů.

Dalším podporovaným směrem ve výuce základních škol by měla být aktivizace práce kariérních poradců, psychologů a sociálních pedagogů či pracovníků, která je většinou v kompetenci statutárního města Ostravy.

Modernizace infrastruktury škol

Obvod Ostrava-Jih v případě mateřských a základních škol ve svém vlastnictví každoročně investuje do jejich modernizace, často s využitím externího financování (v minulosti např. do zateplování). V současnosti se ukazují jako akutní další investice do vnitřních instalací, vybavení či kupříkladu také pro retenci dešťové vody. Většina budov je zastaralá a jejich modernizace je do budoucna poměrně nákladná (např. v oblasti elektroinstalací či budování bezbariérových přístupů).

V případě mateřských škol se současně plánuje realizace dalších 14 projektů na zlepšení technických vlastností budov.

Ve školách v kompetenci obvodu Ostrava-Jih probíhají také projekty zaměřené na modernizace vlastních učeben (většinou v rámci IROP). Tyto projekty již byly nebo jsou v současnosti realizovány, v současném plánovacím období se předpokládá s ukončením dalších 6 projektů.

Potenciální využití infrastruktury škol

Velká část zejména základních škol je pavilonového typu. V případě jejich nižšího využívání (např. z důvodu poklesu počtu žáků) je potenciálně možné jejich alternativní využití pro jiné účely, např. volnočasové využití, další vzdělávání, stacionáře atd. Zde se nabízí spolupráce obvodu s nestátními neziskovými organizacemi (NNO).

Další možností je pronájem tělocvičen nebo využívání školních hřišť mateřských a základních škol, která jsou pro veřejnost otevřena od jara do podzimu. K dispozici je financování bezpečnostního dohledu při jejich využívání, což má rovněž pozitivní dopad na projekty zaměřené na prevenci kriminality a bezpečnosti.

Obvod Ostrava-Jih rovněž spolupracuje se zřizovateli středních škol na jeho území v přípravě společných projektů, např. při využívání odborných učeben SŠ ve prospěch výuky na ZŠ.



7. Zdravotnictví a sociální péče

Zdravotnictví

Zdravotnická péče je na území Ostrava-Jih poskytována zejména soukromými ambulantními a nestátními zdravotnickými zařízeními, z nichž nejvýznamnější jsou:

Poliklinika Ostrava-Hrabůvka – Dr. Martínka 7

Soukromé zdravotnické zařízení zajišťující následující zdravotnické a ambulantní služby:

- Alergologie a klinická imunologie
- Dentální hygiena
- Dermatovenerologie (kožní)
- EEG dospělí, neurologie
- FETMED Centrum fetální medicíny a genetiky
- Gastroenterologie
- Gynekologie
- Chirurgie
- Interna
- Kardiologie
- Laboratoř, odběry
- Logopedie klinická
- Neurologie
- Nutriční terapie, dietologie
- Očkování a cestovní medicína
- Oční
- ORL (ušní, nosní, krční)
- Ortopedie
- Plastická chirurgie
- Plicní lékařství a alergologie
- Praktický lékař pro děti a dorost – Pediatr
- Dětská kardiologie
- Praktický lékař pro dospělé
- Psychiatrie
- Psychologie klinická
- Radiodiagnostika – RDG
- Rehabilitace
- Revmatologie
- Stomatochirurgie
- Stomatologie
- Urogynekologie
- Urologie



Poliklinika Zábřeh – náměstí SNP 4

Soukromé zdravotnické zařízení zajišťující následující zdravotnické a ambulantní služby:

- Alergolog – imunolog
- Dermatovenerologie (kožní)
- Gynekologie
- Neurologie
- Oční
- ORL (ušní, nosní, krční)
- Ortopedie
- Praktický lékař pro děti a dorost – Pediatr
- Praktický lékař pro dospělé
- Psychiatrie

Poliklinika Výškovice („Poliklinika Terapeut“) – Lumírova 2

Soukromé zdravotnické zařízení zajišťující následující zdravotnické a ambulantní služby:

- Diabetologie
- Dermatovenerologie (kožní)
- Gynekologie
- Interna
- Neurologie a EEG
- Oční
- ORL (ušní, nosní, krční)
- Ortopedie
- Praktický lékař pro děti a dorost – Pediatr
- Praktický lékař pro dospělé
- Praktičtí zubní lékaři

Mediland – Zdeňka Chalabaly 3041

Soukromé zdravotnické zařízení zajišťující následující zdravotnické a ambulantní služby:

- Ambulance klinické psychologie
- Dětská fyzioterapie
- Diabetologická a interní ambulance
- Klinika sportovní medicíny
- Oční ambulance
- Plicní ambulance
- Praktický lékař pro dospělé
- Psychiatrická ambulance
- Zubní ambulance



Sanatorium Jih – Pavlovova 2626

Nestátní zdravotnické zařízení s celodenní ošetrovatelskou péčí. K dispozici je 132 lůžek komplexní ošetrovatelské péče.

Chronicare Nord – Pavlovova 2626

Nestátní zdravotnické zařízení s poskytováním následné intenzivní péče pacientům ve stabilizovaném stavu s potřebou podpory základní životních funkcí. K dispozici je 22 lůžek následné intenzivní péče a 17 lůžek dlouhodobé intenzivní ošetrovatelské péče.

Centrum léčebné rehabilitace (Centrum rehabilitace Zámeček) – Alejnikovova 5

Nestátní zdravotnické zařízení specializované na komplexní léčebnou rehabilitaci, fyzioterapii a regeneraci.

Sociální péče

Postupné stárnutí obyvatel obvodu Ostrava-Jih (a samozřejmě také celého města Ostrava) sebou ponese nároky na poskytování sociálních, zdravotních a dalších služeb zaměřených na potřeby seniorů nebo hendikepovaných občanů. Konceptně je pro Ostravu tato oblast aktualizována systémem Komunitního plánování sociálních služeb. Aktuální analýzy a dokumenty jsou k dispozici v dokumentu „Komunitní plán sociálních služeb a souvisejících aktivit ve městě Ostrava na období 2019 – 2022“ online na <https://www.ostrava.cz/cs/urad/magistrat/odbory-magistratu/odbor-socialnich-veci-a-zdravotnictvi/oddeleni-socialnich-sluzeb/komunitni-planovani-socialnich-sluzeb>.

Na území obvodu Ostrava-Jih jsou lokalizovány 2 domovy pro seniory, jejichž zřizovatelem je statutární město Ostrava a 2 domovy pro seniory zřizované soukromými subjekty. V těchto zařízeních je na území obvodu Ostrava-Jih celková kapacita 527 osob v rámci domova pro seniory a 121 osob v rámci domova se zvláštním režimem.

Domy s pečovatelskou službou jsou v gesci obvodu. V současnosti jsou v rámci domů s pečovatelskou službou umístěny byty na ulicích Odborářská (168 bytů velikosti 0+2) a Horymírova (101 bytů velikosti 0+1, 50 bytů velikosti 0+2 a 8 bezbariérových bytů). Celkem je tak k dispozici 327 bytů v režimu domů s pečovatelskou službou. Městský obvod Ostrava-Jih nyní rovněž připravuje investiční záměr na zřízení dalšího domu s pečovatelskou službou, jehož vybudování se plánuje v roce 2023.

Na území Ostrava-Jih je podle údajů obvodu značný převis poptávky po odlehčovacích službách a pobytových sociálních službách.

Domov Korýtko, p.o. – Petruškova 2936

Součást krajské sítě sociálních služeb v MS kraji (údaj k 1.10.2020) - ano

Příspěvková organizace statutárního města Ostravy poskytující sociální služby Domov pro seniory (DS) a Domov se zvláštním režimem (DZR). Celková kapacita je 192 osob v rámci DS a 65 osob v rámci DZR.

Domov Čujkovova, p.o. – Čujkovova 1717

Součást krajské sítě sociálních služeb v MS kraji (údaj k 1.10.2020) - ano

Příspěvková organizace statutárního města Ostravy poskytující sociální služby Domov pro seniory (DS) a Domov se zvláštním režimem (DZR). Celková kapacita je 245 osob v rámci DS a 56 osob v rámci DZR.

LEDAX – Centrum sociálních služeb Domus – Patrice Lumumby 2608



Součást krajské sítě sociálních služeb v MS kraji (údaj k 1.10.2020) - ano

Zařízení, které je na území městského obvodu Ostrava-Jih provozováno organizací Ledax o.p.s. poskytuje služby Domova pro seniory s celkovou kapacitou 58 osob.

Domov pro seniory Lada – Lužická 591

Součást krajské sítě sociálních služeb v MS kraji (údaj k 1.10.2020) - ano

Domov pro seniory Lada je soukromým pobytovým sociálním zařízením s celkovou kapacitou 32 osob, jehož provozovatelem je společnost LADASENIOR s.r.o.

Centrum sociálních služeb Jih, p.o. – Odborářská 677

Součást krajské sítě sociálních služeb v MS kraji (údaj k 1.10.2020) - ano

Příspěvková organizace městského obvodu Ostrava-Jih poskytující pečovatelské služby (seniorům a dospělým zdravotně postiženým občanům buď ve vlastní domácnosti nebo v domech s pečovatelskou službou) a odlehčovací služby. V případě odlehčovacích služeb je k dispozici 14 lůžek.

Čtyřlístek, p.o. (Domov Jandova) – Jandova 3023/4

Součást krajské sítě sociálních služeb v MS kraji (údaj k 1.10.2020) - ano

Čtyřlístek – příspěvková organizace statutárního města Ostravy – poskytuje na území Ostrava-Jih sociální služby ve formě pobytových, ambulantních nebo terénních služeb pro děti a mladé od 7–26 let. Celková kapacita na ulici Jandova je 23 osob.

Charita – Hospic sv. Lukáše – Charvátská 785

Součást krajské sítě sociálních služeb v MS kraji (údaj k 1.10.2020) - ano

Poskytuje odlehčovací služby s celkovou kapacitou 36 osob.

Charita – komunitní centrum Gabriel – Čujkovova 3165

Součást krajské sítě sociálních služeb v MS kraji (údaj k 1.10.2020) - ano

Poskytuje sociálně-aktivizační služby pro seniory s celkovou kapacitou 25 osob.

Prapos, z.s. - centrum denních služeb START – Pavlovova 1625/65

Součást krajské sítě sociálních služeb v MS kraji (údaj k 1.10.2020) - ano

Zařízení poskytující sociální službu centra denních služeb je určeno pro osoby s mentálním postižením ve věku 18–56 let s celkovou kapacitou 21 míst.

Mikasa, z.s. - denní stacionář pro děti a mládež s kombinovaným postižením – Čujkovova 40A

Součást krajské sítě sociálních služeb v MS kraji (údaj k 1.10.2020) - ano

Zařízení poskytující sociální službu denního stacionáře je určeno pro osoby s autismem a těžkým mentálním postižením s celkovou kapacitou 12 míst.

V roce 2021 se předpokládá zahájení výstavby nového sociálního zařízení na ulici Srbská v Ostravě – Výškovicích, který by od r. 2023 mělo poskytovat celoroční pobyt 8 klientům s autismem, mentálním postižením a chováním náročným na péči.

Asociace rodičů a přátel zdravotně postižených dětí v ČR, z.s – Klub Stonožka – Mitušova 1330

Součást krajské sítě sociálních služeb v MS kraji (údaj k 1.10.2020) - ano

Zařízení je zaměřeno na aktivizační a integrační služby pro zdravotně postižené a jejich rodiny s celkovou kapacitou 24 osob.



Naděje pro všechny, z.s. – V Zálomu 2948/1

Součást krajské sítě sociálních služeb v MS kraji (údaj k 1.10.2020) - ne

Organizace zajišťuje setkávání a integrační aktivity pro handicapované děti, mládež a dospělé.

Spirála Ostrava, z.ú. – Čujkovova 3165

Součást krajské sítě sociálních služeb v MS kraji (údaj k 1.10.2020) - ano

Organizace zajišťuje sociální rehabilitace pro lidi s duševním onemocněním, sociální terapeutické dílny a integrační aktivity pro handicapované děti, mládež a dospělé.

Centrum pro mentální handicap ČMELÁČEK z.s. – Mjr. Nováka 1455/34

Součást krajské sítě sociálních služeb v MS kraji (údaj k 1.10.2020) - ano

Organizace se zaměřuje na podporu a zkvalitnění života osob s mentálním a kombinovaným postižením a poruchami autistického spektra a jejich rodin.



8. Aktivní trávení volného času a kulturní vyžití

Sportovní kluby

Na území obvodu Ostrava-Jih je registrováno cca 20 sportovních klubů (Zdroj: Strategický plán města Ostravy pro sport na období 2017–2025; Příloha 1), což představuje zhruba 16 % všech sportovních klubů registrovaných v Ostravě.

Nejvýznamněji z pohledu počtu členů jsou podle výše uvedeného zdroje zastoupeny **fotbal** (FC Ostrava – Jih), **judo** (Judo club Baník Ostrava), **golf** (Golf club Ostrava), **gymnastika** (Gymnastický klub Vítkovice), **házená** (Handball club Ostrava), **lední hokej** (HC Vítkovice Ridera) a **thajský box** (Sportovní klub thajského boxu HAMR GYM).

Podrobnější a aktualizovaný přehled umožňující detailnější vyhledávání sportovních klubů na území Ostrava-Jih je k dispozici online

Sportovní zázemí pro veřejnost

Veřejně přístupná hřiště u základních škol

Hřiště u 12 základních škol v obvodu Ostrava-Jih jsou veřejnosti přístupny v rámci projektu "Hřiště otevřených veřejnosti", který je financován rozpočtu statutárního města Ostravy a umožňuje rovněž bezpečnostní dohled. K dispozici jsou různé typy venkovních sportovišť pro kolektivní sporty nebo atletiku. Mimo sportovní hřiště jsou u 4 mateřských škol přístupná rovněž dopravní hřiště.

Sportovní centrum Dubina

Sportovní centrum Dubina poskytuje zázemí pro sálové sporty s nezbytným vybavením a zázemím, které je otevřeno každý den v týdnu. Výhledově se plánuje její rekonstrukce, která se v současnosti ukazuje jako velice nákladná a připravuje se pro ni nová projektová dokumentace.

Vodní sporty

V rámci obvodu Ostrava-Jih je nyní k dispozici Vodní areál Jih, který je ve správě městské společnosti Sareza a poskytuje koupaliště s vodními atrakcemi a zázemí pro venkovní sportování. Obvod Ostrava-Jih se rovněž zabývá úvahou na vybudování multifunkčního zařízení s aquaparkem – tento záměr je zatím jen v základní ideové úrovni.

Ledové plochy

V rámci obvodu Ostrava-Jih je nyní k dispozici venkovní kluziště v areálu základní školy na ulici Jugoslávská.

Skatepark

Pro veřejnost je k dispozici skatepark ve Výškovcích, který je nyní v nevyhovujícím stavu. Plánuje se jeho rekonstrukce s umožněním využití pro skateboardisty, BMX, koloběžky a inline brusle

Řeka Odra a její okolí

Řeka Odra tvoří jednu z hranic obvodu Ostrava-Jih a jak její okolí (výcházkové a cyklo trasy), tak samotný tok řeky představují velký potenciál pro využití pro volnočasové aktivity obyvatel. Možností je např. vybudování loděnice a vodácké využití řeky směrem k Landeku (a odtud směrem do Bohumína – zde již vodácké využití existuje), nicméně



dosavadní aktivity obvodu Ostrava-Jih ve prospěch využívání řeky pro vodácké aktivity zatím narazily na negativní vyjádření ze strany Povodí Odry.

Bělský les

Většina tohoto území (jeho jižní část) přináležejí obvodu Stará Bělá, nicméně je z pohledu obvodu Ostrava-Jih považováno za významnou rekreační zónu pro volnočasové aktivity pro místní občany. Území spravuje městská společnost Ostravské městské lesy a zeleň. I když v současnosti má obvod Ostrava-Jih omezené kompetence pro jeho rozvoj a správu, má toto území významný potenciál pro další zlepšení a rozvoj (např. veřejné osvětlení, dětská hřiště atd.)

Kulturní vyžití

Jako účelné se jeví zpracování koncepce rozvoje kultury v obvodu Ostrava-Jih (včetně financování) a to nejen z pohledu samotné kultury ale také souvisejícího kreativního průmyslu (což v případě obvodu Ostrava-Jih může mít výhodu mimo jiné také zastoupením umělecky zaměřených středních škol umístěných na území obvodu Ostrava-Jih).

Z institucionálního pohledu je kulturní vyžití na území obvodu Ostrava-Jih realizováno následujícími subjekty:

Kulturní zařízení Ostrava-Jih

Je příspěvkovou organizací obvodu Ostrava-Jih provozující následující zařízení:

Kulturní dům K-TRIO: zde jsou provozována zejména divadelní představení, kurzy, cvičení apod.

Komorní klub: zaměřen převážně na alternativní a klubovou scénu; funguje zde rovněž projekt Senior point – místo setkávání, vzdělávání a zábavy pro seniory.

Kino Luna: největší jednosálové kino v Ostravě

AKORD & POKLAD, s.r.o.

Je obchodní společností ve vlastnictví statutárního města Ostrava umístěné v obvodu Ostrava-Jih na náměstí SNP a poskytující zázemí a servis pro pořádání divadelních, hudebních a dalších kulturních akcí a rozličných kurzů pro veřejnost.

Knihovny

V rámci obvodu Ostrava-Jih jsou k dispozici 4 pobočky Knihovny města Ostravy, jmenovitě na ulicích Dr. Martíňka 4, 29. dubna 33, Gurtějova 8 a Závodní 47

-

-



9. Doprava

Silniční infrastruktura

Hlavní silniční tahy na území obvodu Ostrava-Jih jsou poměrně silně vytížené; jejich úpravy či rekonstrukce jsou nicméně mimo kompetence obvodu. Klíčovými dopravními tahy na území obvodu Ostrava-Jih jsou silnice I/11 (ul. Rudná), I/56 (ul. Místecká; tvoří západní hranici obvodu), I/58 (ul. Plzeňská), III/4787 (ul. Výškovická) a komunikace na ulicích Dr. Martíňka a Horní.

Strategie propojení jednotlivých městských částí Ostravy vychází ze strategického plánu statutárního města Ostrava, do jehož vypracování byl obvod rovněž zahrnut. Pro zlepšení situace a zklidnění dopravy na území obvodu Ostrava-Jih by bylo zapotřebí řešení přibližně 3 až 4 základních dopravních staveb, které jsou nicméně v gesci státu či kraje. Na území obvodu Ostrava-Jih je zákaz vjezdu kamionů, které pro tranzit využívají silnici na ulici Plzeňská vedoucí střední částí městského obvodu Ostrava-Jih. Ke zmírnění počtu kamionů na této ulici by mohl pomoci projekt prodloužení Krmelínské ulice.

Problematiku dopravy, mobility či parkování z velké části popisuje Integrovaný plán mobility Ostrava z roku 2015, který zastřešuje statutární město Ostrava. V rámci přípravy tohoto plánu byl vytvořen zásobník dopravně zaměřených projektů, z nichž přibližně 8 je plánováno (nebo v realizaci) na území obvodu Ostrava-Jih. V současnosti probíhá aktualizace Integrovaného plánu mobility Ostrava a předpokládá se, že tato aktualizace bude k dispozici na začátku roku 2021.

Parkování

V rámci obvodu Ostrava-Jih byla v roce 2013 vytvořena Koncepce statické dopravy v městském obvodu Ostrava-Jih s analýzou povrchových parkovacích míst a jejich využití. Podle této koncepce byl identifikován deficit cca 4 tisíce parkovacích míst v rámci celého obvodu a s podrobným popisem problematických míst. Za nejvíce problematické lokality z pohledu parkování byly označeny lokality v Zábřehu (okrsek Pískové doly a okrsek Čujkovova) a na Dubině (okrsek J. Matuška).

Situaci v oblasti parkování obvod Ostrava-Jih průběžně monitoruje a vyhodnocuje a je-li to možné, také reorganizuje parkovací místa. Nicméně se nepředpokládá mohutná výstavba nových parkovišť či zavádění parkovacích zón. Možností je revitalizace cca 7 existujících garážových stání v rámci obvodu, z nichž každé pojme cca 100-150 vozidel.

Obvod Ostrava-Jih plánuje v roce 2021 vyhotovit podrobnější a aktualizovanou analýzu parkování včetně návrhu projektů.

Veřejná doprava

Obvod Ostrava-Jih je obslužen sítí tramvajových a autobusových linek MHD, které provozuje Dopravní podnik Ostrava, a.s.

Jako méně komfortní se v současnosti jeví napojení na Porubu, zejména pak k Fakultní nemocnici, kde došlo k omezení přímých linek MHD z dílčích částí obvodu Ostrava-Jih, což může být problematické zejména pro dojíždění starších nebo zdravotně postižených občanů za zdravotní péčí.

Podstatná zlepšení by vyžadovaly také zastávky MHD, z nichž velká část je dlouhodobě ve špatném stavu. Řešení je nicméně v gesci statutárního města Ostrava a obvod na jejich rekonstrukci má omezený vliv, nicméně se předpokládá aktivní zapojení obvodu do řešení této problematiky.



Do budoucna se plánuje rovněž propojení průmyslové zóny Hrabová, která sousedí s obvodem Ostrava-Jih. Existují představy na propojení této zóny tramvajovou tratí nebo elektrobusey. Součástí tohoto napojení by mohla být také výstavba parkoviště typu Park and Ride.

Cyklodoprava

Vzhledem k převážně rovinatému profilu (s částečnou výjimkou v určitých lokalitách ve Výškovicích) je obvod Ostrava-Jih vhodný pro využívání kol pro osobní přepravu nebo aktivní trávení volného času. V celé Ostravě je v současnosti cca 260 kilometrů značených stezek a tras pro cyklisty. Přes území obvodu Ostrava-Jih se plánuje do konce června 2021 vybudování nové cyklotrasy a celkové délce 1,6 km, která povede přes Novou Bělou, Dubinu a Starou Bělou a která naváže na stávající cyklostezky.

V obvodu Ostrava-Jih (stejně jako v celé Ostravě) nabylo v posledních letech velké popularity využívání sdílených kol (bikesharing), kterou nyní na území města Ostravy provozuje společnost NextBike. Území obvodu Ostrava-Jih je po Porubě a Moravské Ostravě nejfrekventovanějším obvodem ve využívání těchto sdílených kol.

V roce 2020 (období březen-prosinec) bylo v Ostravě registrováno celkem cca 670 tisíc výpůjček realizovaných téměř 56 tis užiteli. Na území obvodu Ostrava-Jih bylo v tomto období registrováno cca 124 tisíc výpůjček, což představovalo téměř 19 % všech výpůjček na území Ostravy.

Nejvytíženějšími stanovišti sdílených kol na území obvodu Ostrava-Jih jsou stanoviště na ulicích Kotlářova (16. místo ze stanovišť v Ostravě s celkem cca 7,2 tis výpůjčkami), Svornosti (28. místo ze stanovišť v Ostravě s celkem cca 5,5 tis výpůjčkami), a Cholevova (30. místo ze stanovišť v Ostravě s celkem cca 5,4 tis výpůjčkami), které patří mezi 30 nejvíce využívaných stanic NextBike na území Ostravy.

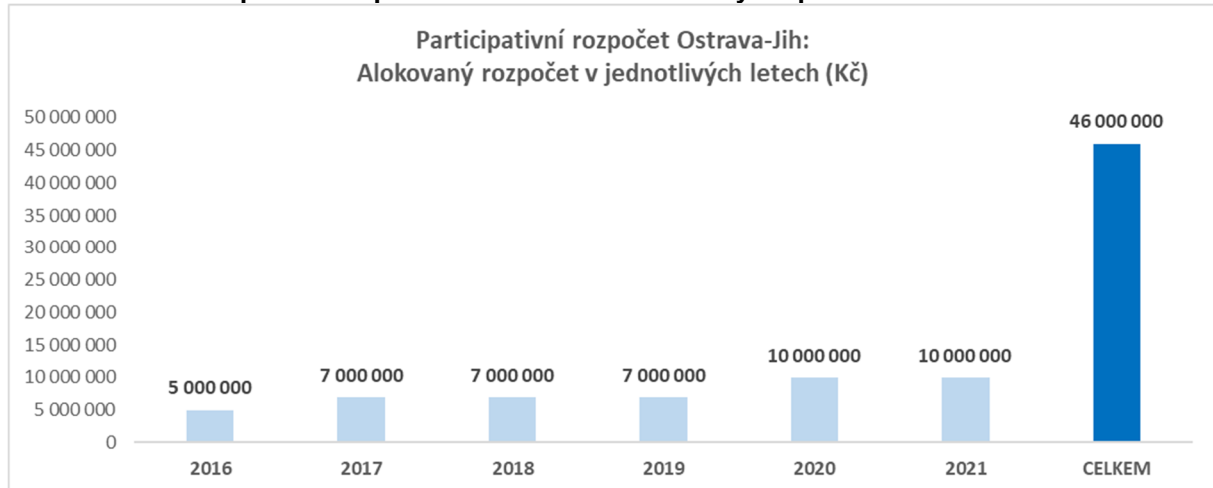
Na území obvodu Ostrava-Jih jsou používány zejména cyklostezky vedoucí přes Bělský les a hlavními tepnami jejich pohybu jsou trasy mezi Hrabůvkou, Bělským lesem a Zábřehem. Hojně jsou využívány stanice v okolí nákupních center, zdravotnických zařízení a škol. Využívání sdílených kol přispělo rovněž nové stanoviště před hlavním vchodem do obchodního centra Avion a pozitivním faktorem bylo rozšíření do přilehlých obvodů Hrabová a Nová Ves.



10. Participativní rozpočet

Od roku 2016 se na území obvodu Ostrava-Jih využívá formát participativního rozpočtu, do kterého je zapojena veřejnost formou předkládání návrhů projektů. V období 2016-2021 byla pro tento formát alokována částka v celkové výši 46 mil Kč.

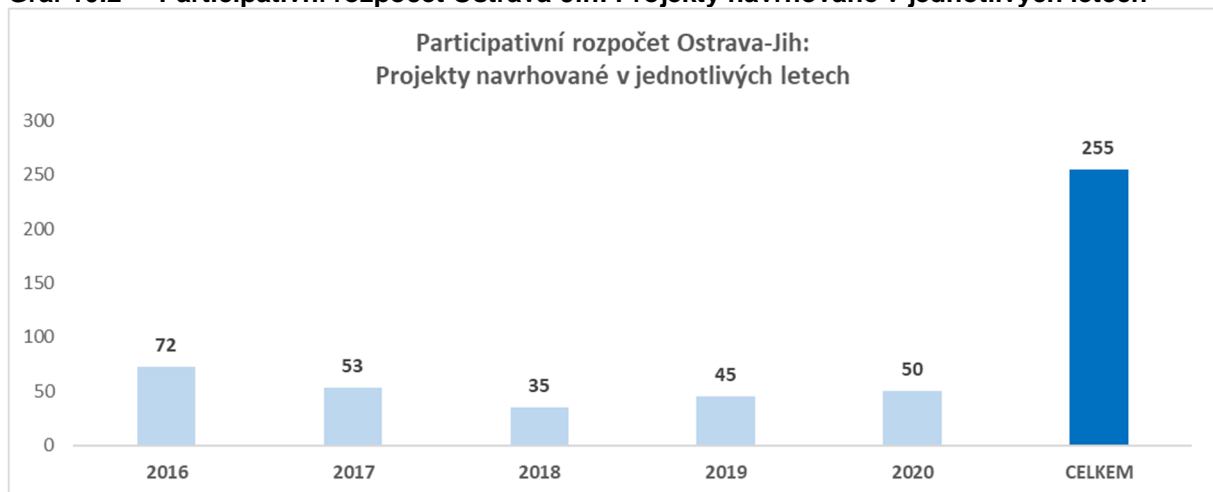
Graf 10.1 Participativní rozpočet Ostrava-Jih: Alokováný rozpočet



Zdroj dat: městský obvod Ostrava-Jih; vlastní zpracování

V období 2016-2020 bylo na území obvodu Ostrava-Jih veřejností **navrženo** celkem 255 projektů.

Graf 10.2 Participativní rozpočet Ostrava-Jih: Projekty navrhované v jednotlivých letech

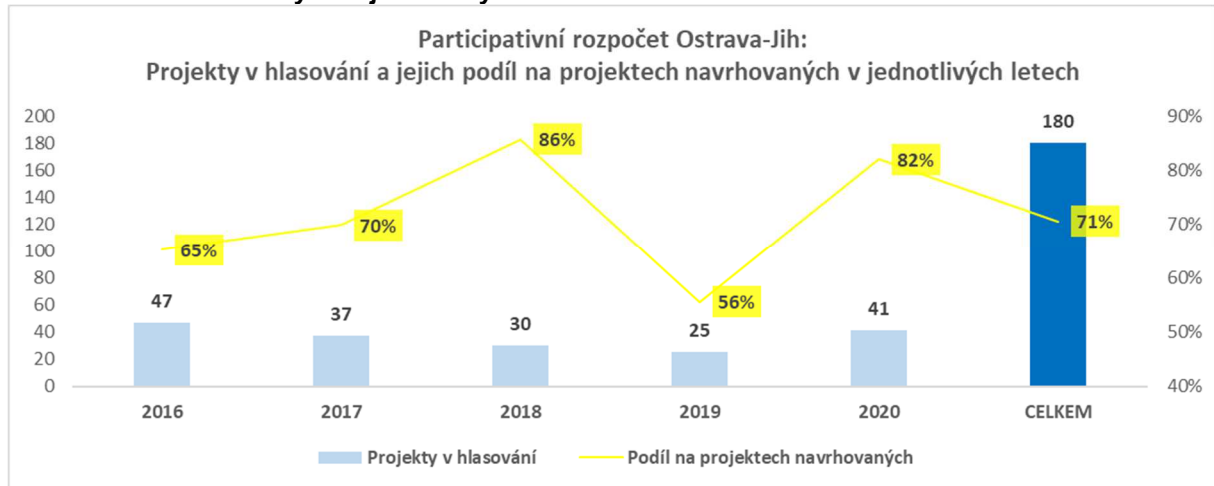


Zdroj dat: městský obvod Ostrava-Jih; vlastní zpracování



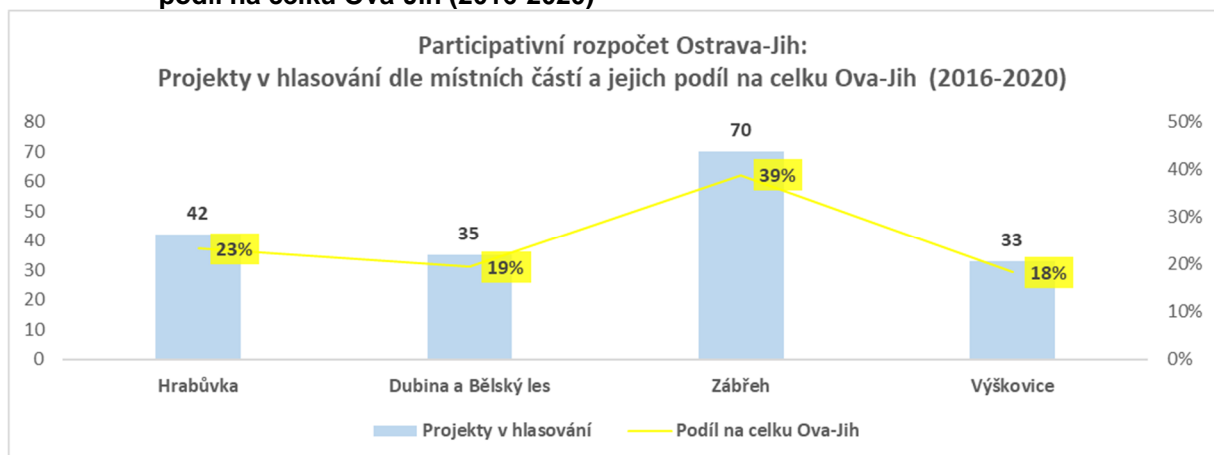
Z celkem 255 navrhovaných projektů postoupilo v období 2016-2020 do **hlasovací fáze** celkem 180 projektů, což představuje cca 71 % všech navrhovaných projektů. Nejvíce projektů v hlasování pocházelo v tomto období z místní části Zábřeh (cca 39 %).

Graf 10.3 Participativní rozpočet Ostrava-Jih: Projekty v hlasování a jejich podíl na projektech navrhovaných v jednotlivých letech



Zdroj dat: městský obvod Ostrava-Jih; vlastní zpracování

Graf 10.4 Participativní rozpočet Ostrava-Jih: Projekty v hlasování dle místních částí a jejich podíl na celku Ova-Jih (2016-2020)

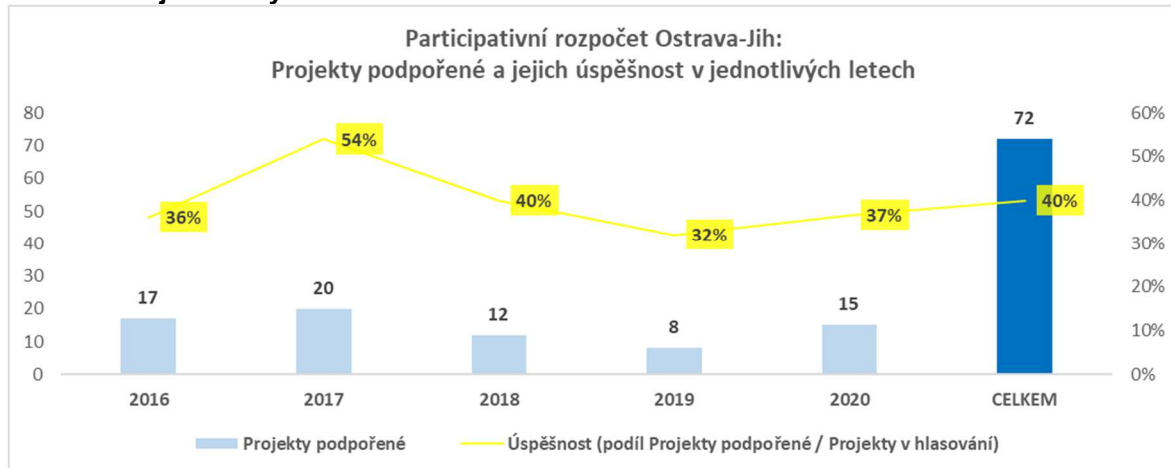


Zdroj dat: městský obvod Ostrava-Jih; vlastní zpracování



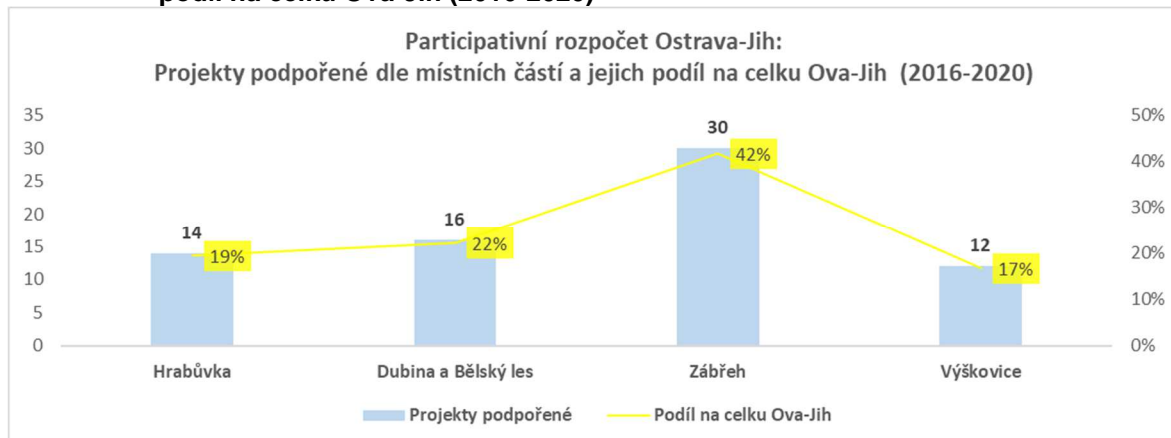
Z celkem 180 projektů, o kterých bylo v období 2016-2020 hlasováno, bylo **podpořeno** celkem 72 projektů, což představuje cca 40 % úspěšnost všech projektů, o kterých bylo hlasováno. Nejvíce podpořených projektů pocházelo v tomto období z místní části Zábřeh (cca 42 %). Z pohledu úspěšnosti (podíl Projekty podpořené / Projekty v hlasování) byly dle místních částí nejuspěšnější projekty z místních částí Dubina a Bělský les (46 %) a Zábřeh (43 %).

Graf 10.5 Participativní rozpočet Ostrava-Jih: Projekty podpořené a jejich úspěšnost v jednotlivých letech



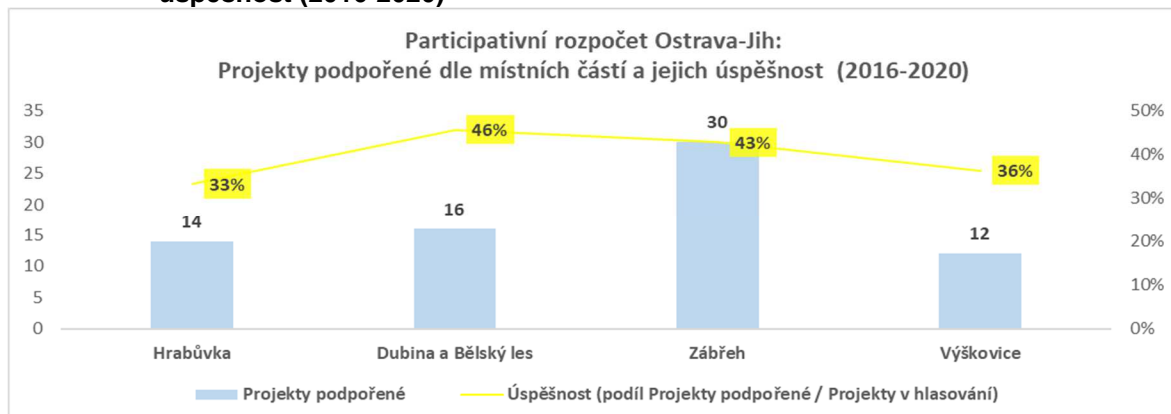
Zdroj dat: městský obvod Ostrava-Jih; vlastní zpracování

Graf 10.6 Participativní rozpočet Ostrava-Jih: Projekty podpořené dle místních částí a jejich podíl na celku Ova-Jih (2016-2020)



Zdroj dat: městský obvod Ostrava-Jih; vlastní zpracování

Graf 10.7 Participativní rozpočet Ostrava-Jih: Projekty podpořené dle místních částí a jejich úspěšnost (2016-2020)



Zdroj dat: městský obvod Ostrava-Jih; vlastní zpracování



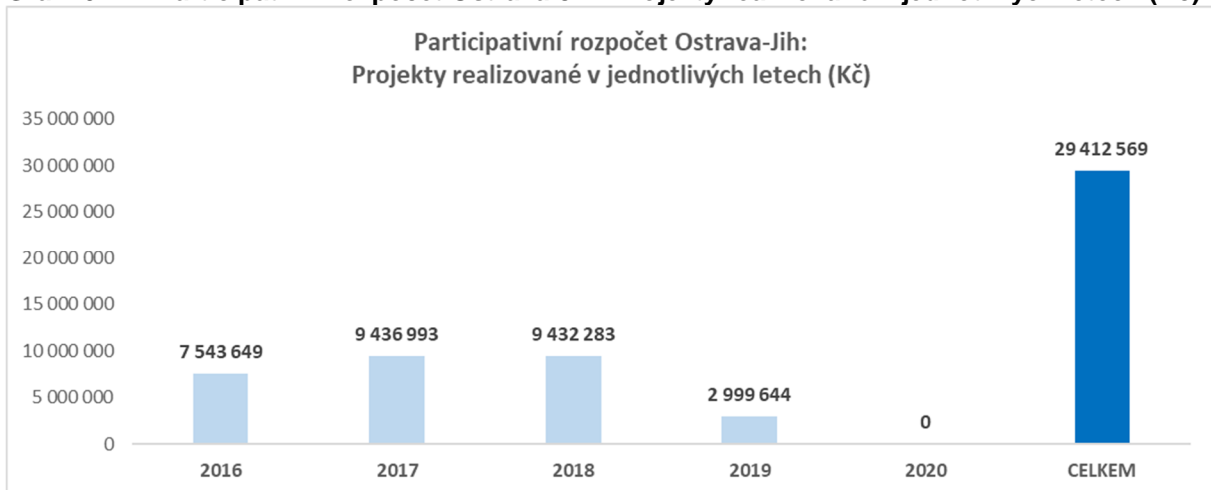
Dosud (údaje k 03/2021) bylo na území obvodu Ostrava-Jih z participativního rozpočtu **realizováno / ukončeno** celkem 51 projektů v celkové hodnotě cca 29,5 mil Kč.

Graf 10.2 Participativní rozpočet Ostrava-Jih: Projekty realizované v jednotlivých letech



Zdroj dat: městský obvod Ostrava-Jih; vlastní zpracování

Graf 10.2 Participativní rozpočet Ostrava-Jih: Projekty realizované v jednotlivých letech (Kč)



Zdroj dat: městský obvod Ostrava-Jih; vlastní zpracování



SHRnutí HLAVNíCH ZJIŠTĚNí ANALýZY

aktualizace k 12. 3. 2021



Shrnutí hlavních zjištění (Executive Summary)

Hlavní zjištění

- 1.) Počet obyvatel nejlidnatějšího obvodu kontinuálně klesá, roste podíl starších obyvatel, většina obyvatel s vysokoškolským vzděláním chce bydlet jinde.
- 2.) Všechny byty ve správě obvodu jsou v užívání, procházejí modernizací, tempo výstavby nových bytů je podprůměrné.
- 3.) Obvod je stále bezpečnějším místem k životu, nejproblematictější zůstávají lokality kolem ubytoven a distribuce drog.
- 4.) Podnikatelské subjekty registrované v obvodu Ostrava-Jih představují 27 % všech registrovaných subjektů v Ostravě, každoročně však jejich počet klesá.
- 5.) Celková spokojenost s kvalitou podnikatelského prostředí je poměrně nízká, velká nespokojenost je s kvalitou pracovní síly.
- 6.) Ubytovací služby jsou využívány převážně zahraničními hosty zejména kvůli kongresové turistice, pracovním cestám a turistice spojené s pořádáním větších kulturních akcí v Ostravě.
- 7.) V případě nižšího využívání škol např. z důvodu poklesu počtu žáků je potenciálně možné jejich alternativní využití pro jiné účely.
- 8.) Občané obvodu nebyli v průzkumu spokojeni s dostupností jeslí.
- 9.) Na území obvodu je značný převis poptávky po odlehčovacích službách a pobytových sociálních službách, občané nejsou zcela spokojeni s pohotovostí a domovy pro seniory.
- 10.) Občané Ostravy-Jihu tráví svůj volný čas převážně v obvodu anebo v centru města. V současné době probíhají v obvodě revitalizace sídlišť, jejichž potřebu a důležitost potvrzuje také nespokojenost občanů s dětskými hřišti, sportovišti pro veřejnost, cyklostezkami a in-line dráhami.
- 11.) Na okrajových částech území obvodu se nachází významná infrastruktura (např. Ostravar aréna, fotbalové hřiště, hřbitov aj.), je tedy potřeba zajistit užší plánování a komunikace s okolními obvody.
- 12.) Zastávky MHD jsou dlouhodobě ve špatném stavu. V obvodu nabylo v posledních letech velké popularity využívání sdílených kol.
- 13.) Pro zlepšení situace a zklidnění dopravy na území obvodu je zapotřebí řešení základních dopravních staveb a lepší propojení dopravních tahů.



Demografie

- Ostrava-Jih je nejlidnatějším městským obvodem statutárního města Ostravy
- Počet obyvatel (vč. cizinců) na území Ostrava-Jih činil k 1. 1. 2020 celkem 103 843 osob
- Počet obyvatel městského obvodu Ostrava-Jih (stejně jako v celé Ostravě) kontinuálně klesá
- V období 2014-2020 přicházel obvod Ostrava-Jih průměrně každoročně cca o 0,9% obyvatel (tj. o cca 0,7 až 1,1 tis obyvatel ročně)
- Mezi lety 2013/2020 přišla Ostrava-Jih o 5,9 % obyvatel
- Ostrava-Jih patří mezi „starší“ obvody na území Ostravy – celkem z 23 ostravských obvodů je z pohledu indexu stáří (index stáří 140,2 – srovnatelný s průměrem statutárního města Ostravy) na 16. místě

Doplňující zjištění z Analýzy průzkumu fajnOva (výběr za respondenty z obvodu Ostrava-Jih)

- 2/3 dotázaných se v následujících 10 letech neplánuje stěhovat mimo Ostravu, totéž platí pro MO Ostrava-Jih
- 82 % dotázaných s VŠ nebo VOŠ vzděláním ve věku 25-34 let neplánuje v následujících 10 letech opustit Ostravu a její okolí, avšak v MO Ostrava-Jih plánuje zůstat 29 %. Většinou se chce tato cílová skupina stěhovat do jiné části Ostravy či do jejího blízkého okolí
- Celkem 53 % respondentů z řad studentů z Ostrava-Jih chce po studiu zůstat v Ostravě, 16,5 % by rádo žilo v zahraničí a 10,5 % v Praze. V porovnání se všemi respondenty z Ostravy je procento těch, jež chtějí v Ostravě zůstat, nižší

Bezpečnost

- Kriminalita / počet trestných činů na území Ostrava-Jih se postupně snižuje, stejně jako jejich podíl na jejich celkovém počtu v Ostravě – s jistou mírou zjednodušení říci, že území Ostrava-Jih se stává více bezpečnější, než je tomu v jiných částech Ostravy
- Na území Ostrava-Jih se mezi monitorovanými lety 2013 a 2019 snížil počet trestných činů o 50 %
- Snižuje se počet všech typů trestných činů, s výjimkou trestného činu Drogy, ohrožení pod vlivem, kde dochází k nárůstu jejich počtu
- Na území Ostrava-Jih se nachází cca 10 větších či menších objektů ubytoven, v jejichž okolí často dochází k větší kumulaci společensky negativních jevů či přestupků
- Nejproblematictějšími jsou lokality v okolí hotelového domu Hlubina (ulice Horní a Čujkovova) a okolí objektu Bydlení Ideal Ostrava (dříve Ubytovna SOIVA) na Hulvácké ulici

Doplňující zjištění z Analýzy průzkumu fajnOva (výběr za respondenty z obvodu Ostrava-Jih)



- 45,3 % respondentů z Ostravy-Jih by si přálo zlepšení v oblasti Bezpečnost ve městě; za celou Ostravu to bylo 38,9 % respondentů

Bydlení a veřejný prostor

- Obvod Ostrava-Jih disponuje celkem 5 190 byty
- Ze strany obvodu Ostrava-Jih dochází postupně ke zlepšování kvality a oprav bytového fondu
- Všechny byty ve správě obvodu Ostrava-Jih jsou v současnosti využívány
- V návaznosti na trendy vývoje počtu obyvatel se počet bytů v obvodu Ostrava-Jih jeví jako dostačující
- Obvod Ostrava-Jih připravil plán na revitalizaci bytů ve vlastnictví obvodu, který je rozdělen do souhrnného balíku zahrnujícího 5 souvisejících etap, pro tyto účely plánuje čerpat účelový úvěr na rekonstrukce až do výše 150 mil. Kč v letech 2021-2025
- V letech 2014-2018 byla výstavba nových bytů na území Ostrava-Jih (celkem 101 nových bytů, tj. 0,9 nových bytů na 1000 obyvatel) ve srovnání s Ostravou silně podprůměrná
- V současnosti se připravují nebo jsou již v realizaci projekty soukromých investorů na výstavbu nebo rekonstrukci nových bytových jednotek (např. ulice Hasičská, Pavlovova)
- Na území obvodu Ostrava-Jih není významnější počet ploch typu brownfield nebo území, které by vyžadovaly obsáhlé sanační zásahy
- Ideově je pro území bývalé haldy v Ostravě-Hrabůvce o celkové rozloze 114 hektarů připravován projekt vybudování tzv. „H2 District“ – kombinace využití tohoto území pro bydlení (až pro 2 800 lidí) a výzkum a lehký průmysl v oblasti moderních ekologických technologií a nových typů energií; základní plány využití území by měly být vypracovány do konce roku 2023
- Jsou zamýšleny další revitalizace dílčích území (např. objekt bývalého obchodního centra Prior na náměstí SNP, území bývalého obchodního centra Odra ve Výškovicích, prostor před radnicí Ostrava-Jih a další)

Doplňující zjištění z Analýzy průzkumu fajnOva (výběr za respondenty z obvodu Ostrava-Jih)

- 60,8 % respondentů z Ostravy-Jih by si přálo zlepšení v oblasti Kvalita životního prostředí (čistota vzduchu, vody); za celou Ostravu to bylo 64,2 % respondentů
- 32,4 % respondentů z Ostravy-Jih by si přálo zlepšení v oblasti Čistota a vzhled veřejných prostor (okolí); za celou Ostravu to bylo 30,2 % respondentů
- 26,2 % respondentů z Ostravy-Jih by si přálo zlepšení v oblasti Parky, klidové zóny; za celou Ostravu to bylo 23,2 % respondentů



Podnikatelské aktivity

- Území Ostrava-Jih není centrem města (kde je běžně registrováno např. více obchodních společností nebo úřadů), ani typickou průmyslovou oblastí (např. různé podnikatelské zóny a areály atd.)
- V roce 2019 bylo na území Ostrava-Jih registrováno 19 046 subjektů (všech typů), z nichž převážná většina představovala fyzické osoby (79,2 %)
- Všechny subjekty registrované na území Ostrava-Jih představují cca 27 % všech subjektů registrovaných v Ostravě
- Celkový počet všech registrovaných subjektů i fyzických osob na území Ostrava-Jih průběžně v období 2013-2019 každoročně klesá a rovněž se snižuje jejich podíl na celkovém počtu všech subjektů i fyzických osob v Ostravě
- Za posledních 6 let (2013/2019) došlo v Ostravě-Jihu k poklesu všech ekonomických subjektů (průměrný úbytek 1,5 % ročně) i podnikajících fyzických osob (průměrný úbytek 2,3 % ročně)
- Ve srovnání s Ostravou je počet subjektů i podnikajících fyzických osob přepočtený na 1000 obyvatel na území Ostrava-Jih nižší
- Nejvíce registrovaných subjektů na území Ostrava-Jih je v sekcích G – Velkoobchod a maloobchod; opravy a údržba motorových vozidel (23,6 %), M – Profesionální, vědecké a technické činnosti (12,8 %) a C – Zpracovatelský průmysl (11,3 %)

Doplňující zjištění z Analýzy průzkumu fajnOva (výběr za respondenty z obvodu Ostrava-Jih)

- V rámci vybraných faktorů v oblasti podnikání v Ostravě je největší nespokojenost s kvalitou pracovní síly; spokojeno je s ní pouze 46,7 % respondentů z Ostravy a 44,6 % respondentů z MO Ostrava-Jih
- Celková spokojenost s podnikatelským prostředím je poměrně nízká, v případě Ostravy je to 53,4 % a v případě MO Ostrava-Jih 51,6 % respondentů

Cestovní ruch

- Na území Ostrava-Jih bylo v roce 2019 celkem 9 hromadných ubytovacích zařízení, z toho 3 hotely 4* kategorie a 2 hotely 3* kategorie
- Počet lůžek v ubytovacích zařízeních na území městského obvodu Ostrava-Jih je v posledních letech stabilní (cca 1 tisíc) a jejich podíl na celkovém počtu lůžek v Ostravě kontinuálně mírně klesá
- Počet hostů v ubytovacích zařízeních na území městského obvodu Ostrava-Jih se v posledních 3 letech pohybuje na úrovni cca 60 tisíc hostů / rok
- Počet přenocování hostů v ubytovacích zařízeních na území městského obvodu Ostrava-Jih se v posledních 3 letech pohybuje na úrovni cca 108 tisíc přenocování / rok
- Podíl nerezidentních hostů (tj. převážně zahraničních) je na území Ostrava-Jih více méně podobný jako je tomu v Ostravě jako celku – dá se to připočíst zejména ke



kongresové turistiky, pracovním cestám a turistiky spojené s pořádáním větších kulturních akcí, které se na území Ostravy každoročně konají

Školství a jeho infrastruktura

- Struktura mateřských, základních i středních škol na území Ostrava-Jih v porovnání s jejich celkovým počtem v Ostravě víceméně rovnoměrně rozmístěna a tato zařízení mají dostatečnou kapacitu
- Provoz mateřských škol zajišťovalo v r. 2020 na území Ostrava-Jih celkem 24 samostatných subjektů (20 obecních a 4 soukromé); tyto samostatné subjekty provozovaly na území Ostrava-Jih celkem 29 pracovišť mateřských škol, které v září 2020 navštěvovalo celkem 2 992 dětí
- Celková teoretická kapacita mateřských škol na území Ostrava-Jih je cca 3,2 tis dětí
- Provoz základních škol zajišťovalo v r. 2020 na území Ostrava-Jih celkem 22 samostatných subjektů (18 obecních, 2 soukromé a 2 speciální zřizované krajem)
- Základní školy zřizované obcí navštěvovalo v září 2020 celkem 7 376 žáků
- Celková teoretická kapacita obcí zřizovaných základních škol je cca 12,4 tis žáků
- Provoz středních škol zajišťovalo v r. 2020 na území Ostrava-Jih celkem 12 samostatných subjektů, z toho 7 krajských a 5 soukromých.
- Gymnaziální typ vzdělávání poskytovalo 5 zřizovatelů, z toho 3 krajské a 2 soukromé
- Ve školním roce 2019/20 navštěvovalo všechny střední školy na území Ostrava-Jih celkem 4 387 žáků v denní formě vzdělávání (včetně nižšího stupně víceletých gymnázií), z toho 3 304 (tj. 75 %) v maturitních oborech
- Obvod Ostrava-Jih v případě mateřských a základních škol ve svém vlastnictví každoročně investuje do jejich modernizace; v současnosti se ukazují jako akutní další investice do vnitřních úprav, elektroinstalací a vybavení učeben
- Velká část zejména základních škol je pavilonového typu; v případě jejich nižšího využívání (např. z důvodu poklesu počtu žáků) je potenciálně možné jejich alternativní využití pro jiné účely

Doplňující zjištění z Analýzy průzkumu fajnOva (výběr za respondenty z obvodu Ostrava-Jih)

- Celkem 53 % respondentů z řad studentů z Ostrava-Jih chce po studiu zůstat v Ostravě, 16,5 % by rádo žilo v zahraničí a 10,5 % v Praze. V porovnání se všemi respondenty z Ostravy je procento těch, jež chtějí v Ostravě zůstat, nižší
- V rámci spokojenosti dle typu škol jsou obyvatelé Ostravy a taktéž MO Ostrava-Jih nejméně spokojeni s jeslemi



Zdravotnictví a sociální péče

- Zdravotnická péče je na území Ostrava-Jih poskytována zejména soukromými ambulancemi a nestátními zdravotnickými zařízeními
- Na území obvodu Ostrava-Jih jsou lokalizovány 2 domovy pro seniory, jejichž zřizovatelem je statutární město Ostrava a 2 domovy pro seniory zřizované soukromými subjekty s celkovou kapacitou 527 osob v rámci domova pro seniory a 121 osob v rámci domova se zvláštním režimem
- V případě domů s pečovatelskou službou (v gesci obvodu Ostrava-Jih) je k dispozici 327 bytů
- Obvod Ostrava-Jih připravuje investiční záměr na zřízení dalšího domu s pečovatelskou službou, jehož vybudování se plánuje v roce 2023
- Na území Ostrava-Jih je podle údajů obvodu značný převis poptávky po odlehčovacích službách a pobytových sociálních službách

Doplňující zjištění z Analýzy průzkumu fajnOva (výběr za respondenty z obvodu Ostrava-Jih)

- Spokojenost se zdravotnickými a sociálními zařízeními je nejvyšší v případě lékáren
- Nejméně jsou obyvatelé spokojeni s pohotovostí a domovy pro seniory

Aktivní trávení volného času a kulturní vyžití

- Na území obvodu je má sídlo cca 16 % sportovních klubů registrovaných v Ostravě
- Veřejnosti jsou k dispozici hřiště u 12 základních škol s bezpečnostním dohledem a 4 dopravní hřiště u mateřských škol
- Zázemí pro sálové sporty poskytuje Sportovní centrum Dubina, pro které se plánuje rozsáhlá rekonstrukce
- K dispozici je Vodní areál s doprovodnými aktivitami; obvod Ostrava-Jih má rovněž ideový záměr na výstavbu multifunkčního zařízení s aquaparkem, preferovaně formou spolupráce se soukromým investorem
- K dispozici je venkovní kluziště
- Obvod Ostrava-Jih plánuje rekonstrukci stávajícího skateparku
- Potenciál dalšího rozšíření využití (s nižšími kompetencemi obvodu Ostrava-Jih pro jejich realizaci) má areál Bělský les a řeka Odra a její okolí
- Kulturní zařízení Ostrava-Jih (příspěvková organizace zřízená obvodem) provozuje 3 kulturní zařízení (kulturní dům, komorní klub a kino); ta jsou na území obvodu doplněna DK Akord ve vlastnictví SMO

Doplňující zjištění z Analýzy průzkumu fajnOva (výběr za respondenty z obvodu Ostrava-Jih)

- Spokojenost s možnostmi trávení volného času je obdobná v MO Ostrava-Jih jako u všech dotazovaných z Ostravy; nejméně jsou respondenti spokojeni s dětskými hřišti, sportovišti pro veřejnost, cyklostezkami a in-line dráhami



- Svůj volný čas tráví obyvatelé MO Ostrava-Jih nejčastěji ve svém obvodu, a také v Moravské Ostravě a Přívoze (centru)

Doprava

- Pro zlepšení situace a zklidnění dopravy na území obvodu Ostrava-Jih by bylo zapotřebí řešení přibližně 3 až 4 základních dopravních staveb, které jsou nicméně v gesci státu či kraje
- Ke zmírnění počtu kamionů projíždějící Plzeňskou ulicí by mohl pomoci projekt prodloužení Krmelínské ulice
- Problematiku dopravy, mobility či parkování z velké části popisuje Integrovaný plán mobility Ostrava z roku 2015, který zastřešuje statutární město Ostrava – v současnosti probíhá jeho aktualizace a předpokládá se, že bude k dispozici na začátku roku 2021
- V rámci obvodu Ostrava-Jih byla v roce 2013 vytvořena Koncepce statické dopravy v městském obvodu Ostrava-Jih s analýzou povrchových parkovacích míst a jejich využití – byl identifikován deficit cca 4 tis parkovacích míst (zejména v Zábřehu a na Dubině)
- Obvod Ostrava-Jih plánuje v roce 2021 vyhotovit podrobnější a aktualizovanou analýzu parkování včetně návrhu konkrétních projektů
- Obvod Ostrava-Jih nepředpokládá významnou výstavbu nových parkovišť, ani parkovacích zón; investiční možností je revitalizace cca 7 existujících budov na území obvodu na moderní parkovací domy (každý s garážovým stáním pro cca 100-150 vozidel)
- Obvod Ostrava-Jih je obslužen sítí tramvajových a autobusových linek MHD, které provozuje Dopravní podnik Ostrava, a.s.
- Podstatná zlepšení by vyžadovaly zastávky MHD, z nichž velká část je dlouhodobě ve špatném stavu
- Do budoucna se plánuje propojení průmyslové zóny Hrabová (sousedící s obvodem Ostrava-Jih) buď novou tramvajovou tratí nebo elektrobusy
- V obvodu Ostrava-Jih nabylo v posledních letech velké popularity využívání sdílených kol (bikesharing), provozované nyní společností NextBike – území obvodu Ostrava-Jih je po Porubě a Moravské Ostravě nejfrekventovanějších ostravským obvodem ve využívání těchto sdílených kol; za první pololetí roku 2020 bylo v Ostravě realizováno téměř 375 tisíc výpůjček (cca 75 tis měsíčně), přičemž zhruba 71 tisíc výpůjček bylo realizováno na stanovištích v obvodu Ostrava-Jih

Doplňující zjištění z Analýzy průzkumu fajnOva (výběr za respondenty z obvodu Ostrava-Jih)

- 29,3 % respondentů z Ostravy-Jih by si přálo zlepšení v oblasti Možnosti parkování; za celou Ostravu to bylo 27,8 % respondentů



SWOT ANALÝZA

aktualizace k 18.05.2021



Dopravní infrastruktura a veřejná doprava	
Silné stránky	Slabé stránky
<ul style="list-style-type: none"> • Dostupnost veřejné dopravy • Vybavenost MHD (dostupnost internetového připojení, platba kartou, bezbariérové přístupy) • Revitalizace silničních tahů • Velká popularita využívání sdílených kol a rozrůstající se nabídka 	<ul style="list-style-type: none"> • Vizuální stav zastávek MHD • Časté výluky dopravních spojů • Stav pěších a cyklistických tahů (nevyhovující stav infrastruktury pro pěší trasy a cyklostezky) • Odstavené a nevyužívané automobily / vraky
Příležitosti	Hrozby
<ul style="list-style-type: none"> • Město a obvod se podílí na ekologičtějších možnostech dopravy, které mohou zkvalitnit prostředí obvodu • Dobrá dostupnost do ostatních obvodů a potenciál rychlé dopravy pro rezidenty, pracovníky nebo návštěvníky obvodu • Revitalizace parkovacích míst pro rezidenty a pracovníky na území obvodu • Pro zlepšení situace a zklidnění dopravy na území obvodu je zapotřebí řešení základních dopravních staveb, lepší propojení dopravních tahů a optimalizace statické dopravy (většinou mimo kompetence obvodu) 	<ul style="list-style-type: none"> • Vysoké náklady na pořízení a údržbu ekologičtějších typů dopravy • Komplikovanější přístup návštěvníkům k využívání veřejné dopravy (systém nákupu jízdenek prostřednictvím kreditních karet nebo kreditních jízdenek).



Školství a vzdělávání	
Silné stránky	Slabé stránky
<ul style="list-style-type: none"> • Dostupné předškolní, základní i střední vzdělání a jejich dostatečná kapacita • Školská zařízení (knihovny, stravovací zařízení aj.) • Dostupnost veřejných knihoven (KMO) a jejich dobré podmínky pro edukaci, volnočasové aktivity a možnosti využití mediálních center • Obvod v případě mateřských a základních škol ve svém vlastnictví každoročně investuje do jejich modernizace 	<ul style="list-style-type: none"> • Stav odborných učeben na základních školách (chemické, multimediální, jazykové aj.) • Bezpečnost při přepravě (hlídkování policie u škol a školských zařízení, kamerové systémy aj.) • Nižší dostupnost jeslí • Omezené možnosti studia VŠ na území obvodu
Příležitosti	Hrozby
<ul style="list-style-type: none"> • Koncepční rozvoj MŠ a ZŠ s využitím Místního akčního plánu města Ostravy, z něj odvozené koncepce rozvoje MŠ a ZŠ na území Ostravy – Jihu a s využitím příležitostí externího financování v následujících letech • Kvalitní zajištění předškolního, základního a středního vzdělání – možnost investic ze strany soukromého školství, které může zpřístupnit kvalitnější vzdělávání • Specializace tříd na ZŠ (diverzita nabídky) • Participace a koordinace aktivit ZŠ, SŠ a ostatních zařízení a vzájemné propojení jejich činnosti • Cílená spolupráce a propojování mezi stupni škol – MŠ, ZŠ, SŠ, VŠ • V případě nižšího využívání škol z důvodu poklesu počtu žáků je potenciálně možné jejich alternativní využití pro jiné účely. • Investice obvodu do vnitřních úprav, elektroinstalací a vybavení učeben 	<ul style="list-style-type: none"> • Úbytek studentů ve veřejném školství • Možné snižování kapacit zaměstnanců na veřejných ZŠ, SŠ a jiných školských zařízeních



Bezpečnost	
Silné stránky	Slabé stránky
<ul style="list-style-type: none"> • Obvod je stále bezpečnějším místem k životu • Prováděné revitalizace oblastí se zvýšenou kriminalitou a zajištění jejich přístupnosti • Systematické vyhodnocování dat o kriminalitě (PČR, MP Ostrava) 	<ul style="list-style-type: none"> • Širší okolí ubytoven s větší kumulací společensky negativních jevů či přestupků • Nedostatečný počet kamer v ulicích/na nebezpečných místech • Špatný stav veřejného osvětlení v oblastech se zvýšenou kriminalitou (podchody, parky, parkovací stání aj.) • Malá frekvence hlídek v oblastech se zvýšenou kriminalitou • Zvyšující se problematika výroby a distribuce drog
Příležitosti	Hrozby
<ul style="list-style-type: none"> • Možnost progresivnější spolupráce IZS, PČR a městské policie na hlídkování v oblastech se zvýšenou kriminalitou • Rozvoj kamerových systémů a veřejných osvětlení • Rozšiřování bezdoplatkových zón 	<ul style="list-style-type: none"> • Omezení soukromí na veřejných prostranstvích • Přistěhování nových problematických skupin obyvatel



Odpočinkové zóny, parky a lesoparky	
Silné stránky	Slabé stránky
<ul style="list-style-type: none"> • Revitalizace odpočinkových zón a jejich okolí (Bělský les aj.) • Sportoviště, dětská hřiště a místa pro volnočasové aktivity • Na území se nachází vysoký počet odpočinkových a sportovních zón s potenciálem pro návštěvníky ze širšího okolí 	<ul style="list-style-type: none"> • Nižší úroveň bezpečnosti v okolí těchto zón • Zvýšená hlučnost ve vybraných oblastech • Nepřístupná místa, nedostatek posezení, nevyhovující stav pěších zón (především v okolí sídlišť)
Příležitosti	Hrozby
<ul style="list-style-type: none"> • Revitalizace parků, hřišť, sportovních zón atd. • Podpora volnočasových center, spolku a organizací sdružující obyvatele, které zpřístupňují trávení volného času v těchto oblastech • Potenciál dalšího rozšíření využití (s nižšími kompetencemi obvodu pro jejich realizaci) má areál Bělský les a řeky Odry a Ostravice a jejich propojení vhodnými komunikacemi pro pěší a cyklisty 	<ul style="list-style-type: none"> • Vyšší náklady na provoz, údržbu a propagaci • Opakovaný vandalismus



Občanská vybavenost a bydlení	
Silné stránky	Slabé stránky
<ul style="list-style-type: none"> • Volnočasová centra, kulturní domy, knihovny, parky aj. • Informační noviny Jižní listy • Veřejné kulturní akce • Dostupnost orgánů veřejné správy • Nové centrum obvodu, revitalizace náměstí Jih a celková rekonstrukce jeho okolí • Dostupná zdravotnická zařízení • Fungující spolky a jiné organizace pro sdružování obyvatel obvodu • Informační centrum • Všechny byty ve správě obvodu jsou v užívání a procházejí postupnou modernizací vč. okolí bytových domů • Využití formátu participativního rozpočtu se zapojením občanů 	<ul style="list-style-type: none"> • Nedostatečné zázemí pro seniory či handicapované obyvatele (infrastruktura, kultura, zázemí aj.) • Převis poptávky po odlehčovacích službách a pobytových sociálních službách • Malé tempo výstavby nových bytů ve srovnání s celým městem
Příležitosti	Hrozby
<ul style="list-style-type: none"> • Efektivnější koordinace kulturních, společenských a vzdělávacích akcí v kulturních centrech (Akord, K-Trio, Kino Luna aj.) • Cílené volnočasové či vzdělávací akce ve prospěch ohrožených skupin (senioři, obyvatele s handicapem atd.), jejich inkluze a podpora kvality jejich života • Systematická podpora komunitního života • Připravované projekty soukromých investorů na výstavbu nebo rekonstrukci nových bytových jednotek • Revitalizace dílčích území (např. objekt bývalého obchodního centra Prior na náměstí SNP, území bývalého obchodního centra Odra ve Výškovicích, prostor před radnicí Ostrava-Jih a další) • Připravované projekty pro kvalitnější život a trávení volného času (dům seniorů, Sportovní centrum, multifunkční zařízení atd.) 	<ul style="list-style-type: none"> • Navyšuje se počet lidí, kterým se na území obvodu nedostane z kapacitních důvodů kvalitní zdravotní péče (zejména u praktických lékařů, očních ambulancí a zubních ordinací) • Hrozící zvýšená migrace obyvatel (zejména s vyšším vzděláním) z obvodu z důvodů nedostatku pracovních příležitostí, vybraných typů vzdělávání či nedostatečných volnočasových aktivit



Životní prostředí	
Silné stránky	Slabé stránky
<ul style="list-style-type: none"> • Udržovaná zeleň, její dostatek • Nulové riziko povodní • Na území obvodu Ostrava-Jih není významnější počet ploch typu brownfield nebo území, které by vyžadovaly obsáhlé sanační zásahy • Je zpracován Strategický plán rozvoje zeleně Ostrava-Jih 	<ul style="list-style-type: none"> • Zhoršená kvalita ovzduší kolem hlavních tahů • Omezené využívání zelených technologií
Příležitosti	Hrozby
<ul style="list-style-type: none"> • Úprava veřejných ploch a veřejné zeleně a podpora jejího rozšiřování i s využitím externích zdrojů financování, zejména v programu IROP a OP ŽP • Zelené střechy, zejména na veřejných budovách • Potenciál lesoparků (především v Bělském lese), které obyvatelé pravidelně využívají • Velký potenciál využití okolí Odry a Ostravice • Čerpání dotací z fondů EU – výrazná orientace na „zelené“ projekty 	<ul style="list-style-type: none"> • Ostrava se dlouhodobě potýká s problematickým ovzduším, které má za následek úbytek obyvatel a menší atraktivitou života na našem území • Výstavba nového náměstí bude mít za následek menší dostupnost některých zdrojů, především vody • Růst efektu oteplování a klimatických změn



PŘÍLOHY

- Příloha 1:** Průzkum fajnOVA – výběr za respondenty Ostrava-Jih
- Příloha 2:** Průzkum mezi seniory Ostravy-Jihu
- Příloha 3:** Analýza potřeb škol
- Příloha 4b:** Průzkum potřeb ostravských rodin: Závěrečná zpráva – výsledky za městský obvod Ostrava-Jih
- Příloha 4a:** Průzkum potřeb ostravských rodin: Vzkazy respondentů s bydlištěm v Ostravě-Jihu
- Příloha 5a:** Pocitová mapa 2016 Ostrava-Jih: Místa kde se cítím fajnově
- Příloha 5b:** Pocitová mapa 2016 Ostrava-Jih: Místa, která doporučím návštěvníkům odjinud
- Příloha 5c:** Pocitová mapa 2016 Ostrava-Jih: Místa kde by se mělo město rozvíjet
- Příloha 5d:** Pocitová mapa 2016 Ostrava-Jih: Místa kde se necítím fajnově



PŘÍLOHA 1: Průzkum fajnOVA – výběr za respondenty Ostrava-Jih

Základní informace o průzkumu

Celkový počet odpovědí	6 807
<i>z toho trvalý pobyt v Ostravě</i>	5 342
<i>z toho MO Ostrava-Jih</i>	1 617

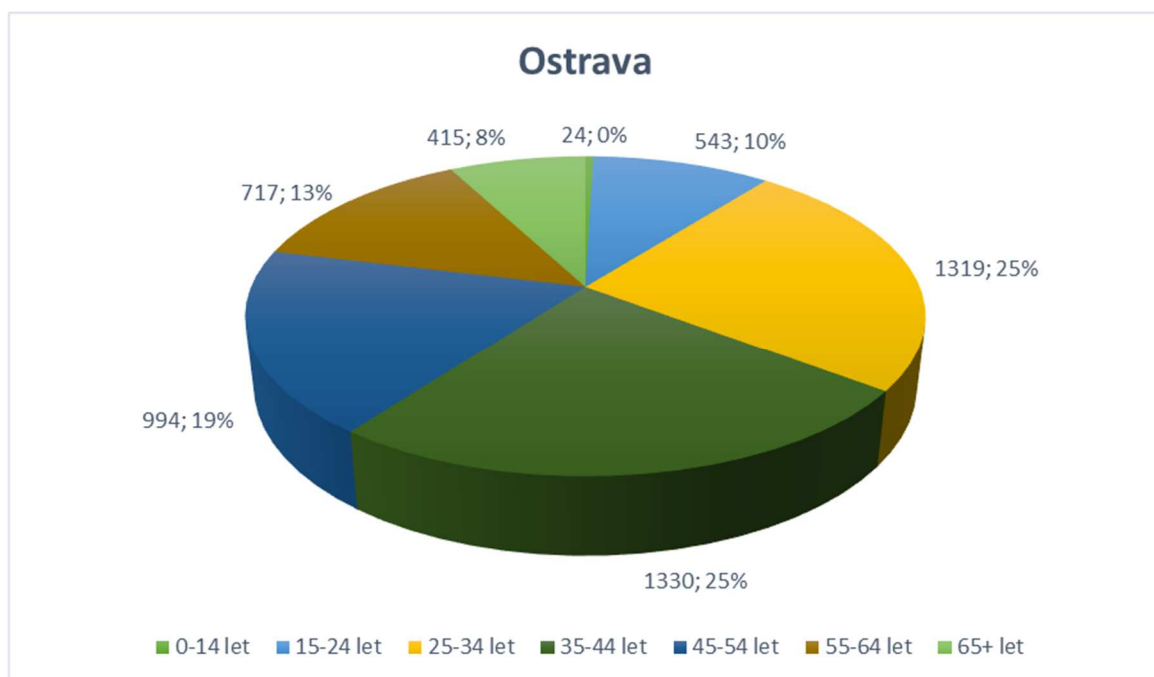
Hlavní zjištění

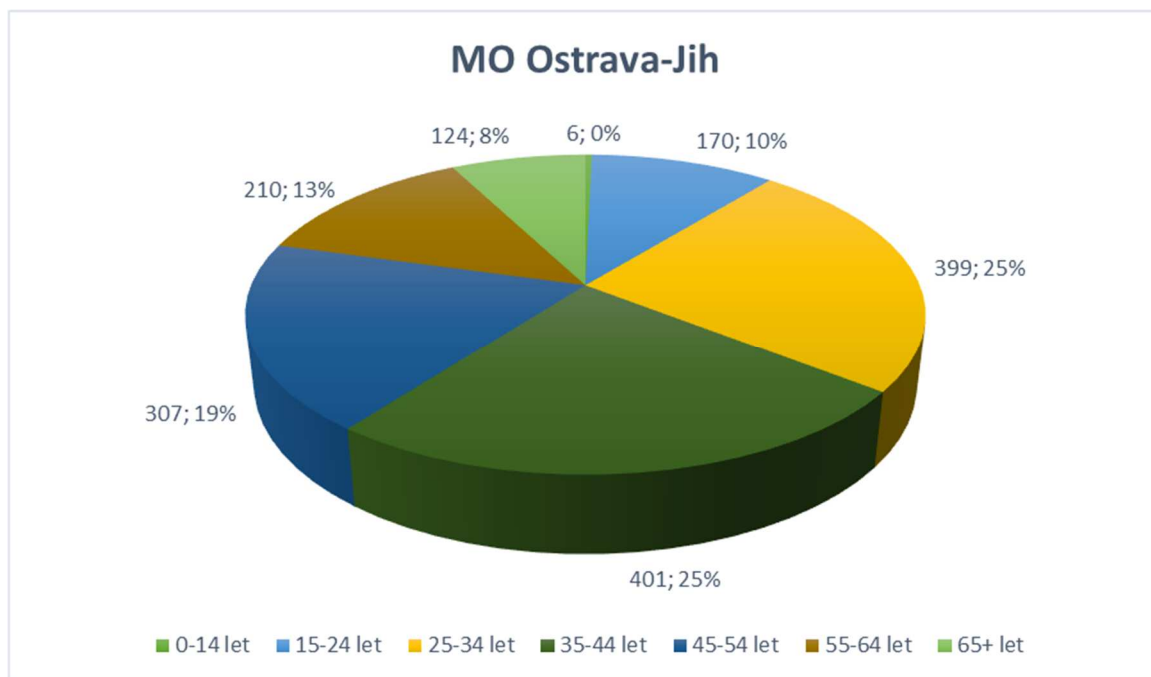
- 2/3 dotázaných se v následujících 10 letech neplánuje stěhovat mimo Ostravu, totéž platí pro MO Ostrava-Jih.
- 82 % dotázaných s VŠ nebo VOŠ vzděláním ve věku 25-34 let neplánuje v následujících 10 letech opustit Ostravu a její okolí, avšak v MO Ostrava-Jih plánuje zůstat 29 %. Většinou se chce tato cílová skupina stěhovat do jiné části Ostravy či do jejího blízkého okolí.
- Spokojenost s určitými oblastmi života v Ostravě je v MO Ostrava-Jih obdobná jako v případě všech dotazovaných. Nejméně spokojeni jsou obyvatelé s kvalitou životního prostředí, kulturou chování (jednání) obyvatel a pocitem bezpečnosti ve městě.
- Spokojenost s možnostmi trávení volného času je taktéž obdobná v MO Ostrava-Jih jako u všech dotazovaných z Ostravy. Nejméně jsou respondenti spokojeni s dětskými hřišti, sportovišti pro veřejnost, cyklostezkami a in-line dráhami.
- Svůj volný čas tráví obyvatelé MO Ostrava-Jih nejčastěji ve svém obvodu také v Moravské Ostravě a Přívoze (centru). Ostatní obyvatelé Ostravy svůj volný čas tráví v Moravské Ostravě a Přívoze (centru), a následně v městských obvodech Ostrava-Jih a v Poruba.
- V rámci spokojenosti dle typu škol jsou obyvatelé Ostravy a taktéž MO Ostrava-Jih nejméně spokojeni s jeslemi.
- Spokojenost se zdravotnickými a sociálními zařízeními je nejvyšší v případě lékáren. Nejméně jsou obyvatelé spokojeni s pohotovostí a domovy pro seniory.
- Nespokojenost s dopravní infrastrukturou v Ostravě je především co se týče parkování.
- Vlastní nebo družstevní byt v MO Ostrava-Jih vlastní 71 % respondentů, což je o necelou pětinu více, než v případě všech respondentů za celou Ostravu (54 %).
- Celkem 53 % respondentů z řad studentů z Ostrava-Jih chce po studiu zůstat v Ostravě, 16,5 % by rádo žilo v zahraničí a 10,5 % v Praze. V porovnání se všemi respondenty z Ostravy je procento těch, jež chtějí v Ostravě zůstat nižší. Z řad Ostravských respondentů chce ve městě zůstat 65 % dotázaných, 30 % chce žít v zahraničí, v kraji ale mimo Ostravu chce zůstat 27 % a celkem 18,5 % by chtělo žít v Praze.
- V rámci vybraných faktorů v oblasti podnikání v Ostravě je největší nespokojenost s kvalitou pracovní síly. Spokojeno je s ní pouze 46,7 % respondentů z Ostravy a 44,6 % respondentů z MO Ostrava-Jih. Celková spokojenost s podnikatelským prostředím je poměrně nízká, v případě Ostravy je to 53,4 % a v případě MO Ostrava-Jih 51,6 % respondentů.



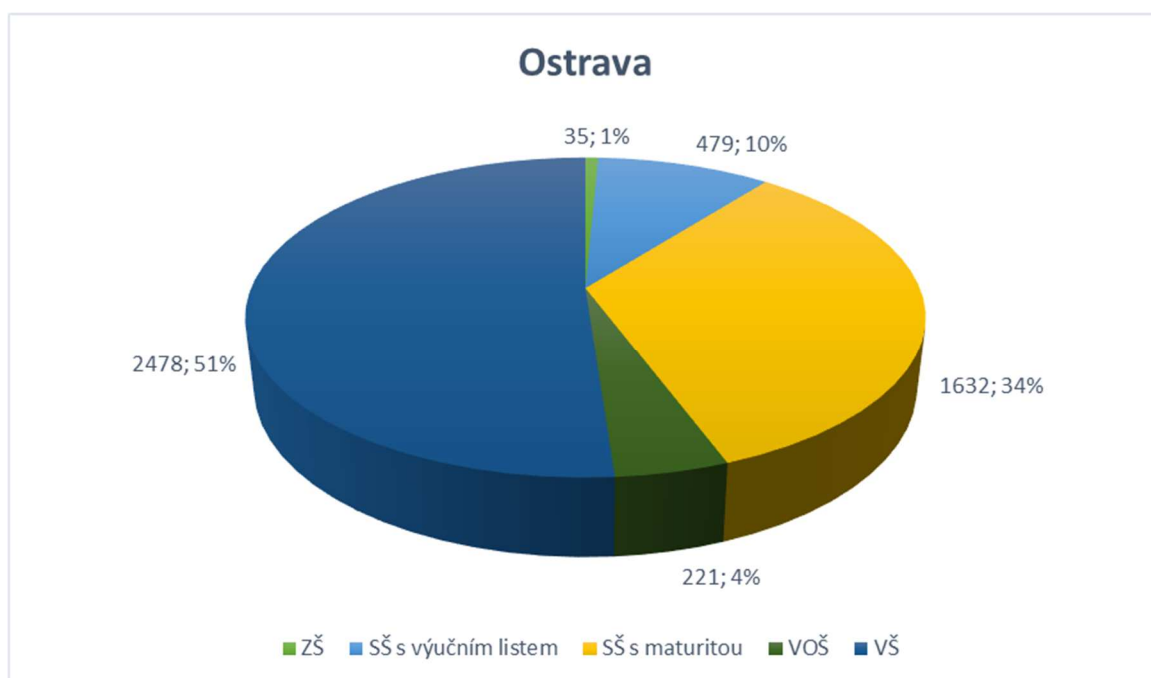
- Jakožto 3 oblasti, u kterých je zlepšení v následujících letech z pohledu podnikání nejdůležitější byly respondenty vybrány: kvalita pracovní síly (O: 69,9 %, O-J: 71 %), Image Ostravy (O:45,3 %, O-J: 45,8 %) a Služby veřejného sektoru (O: 41,1 %, O-J: 43,9 %).
- Mezi 3 nejčastěji vybrané oblasti, které si respondenti přejí nejvíce zlepšit v následujících letech patří: Kvalita životního prostředí (čistota vzduchu, vody,...) (O:64,2 %, O-J: 60,8 %), Bezpečnost ve městě (O: 38,9 %, O-J: 45,3 %) a Čistota a vzhled veřejných prostor (okolí) (O:30,2 %, O-J: 32,4 %). Často byly také zmiňovány Možnosti parkování (O: 27,8 %, O-J: 29,3 %) a Parky, klidové zóny (O:23,2 %, O-J: 26,2 %).

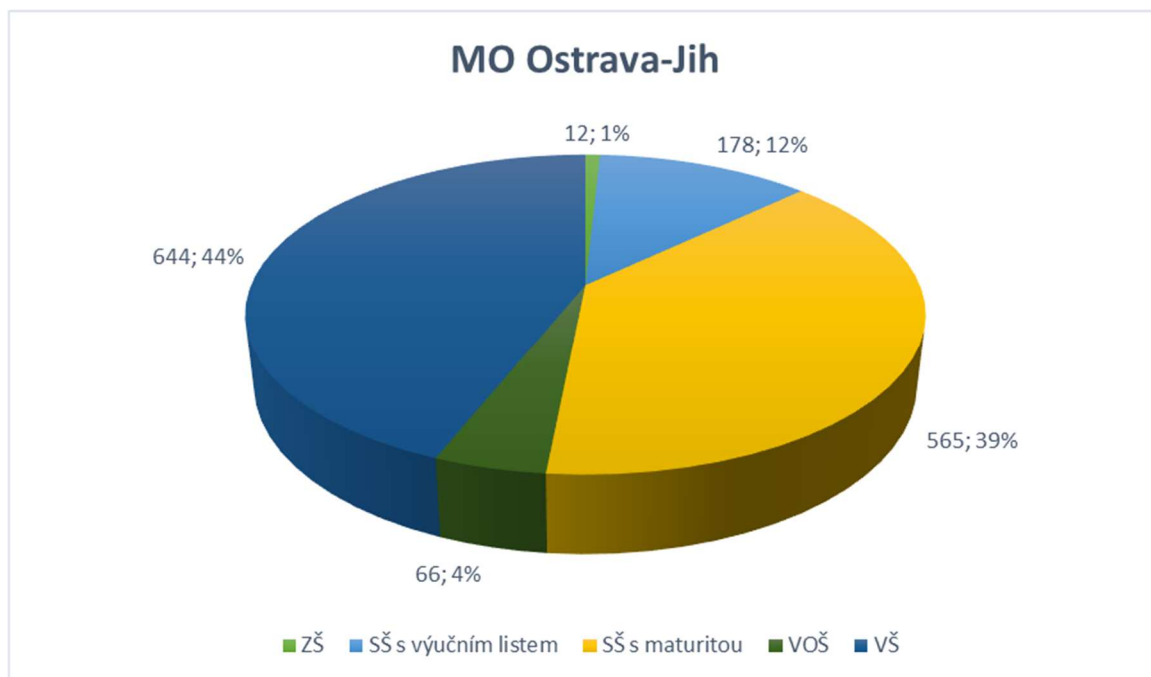
Věková struktura dotázaných



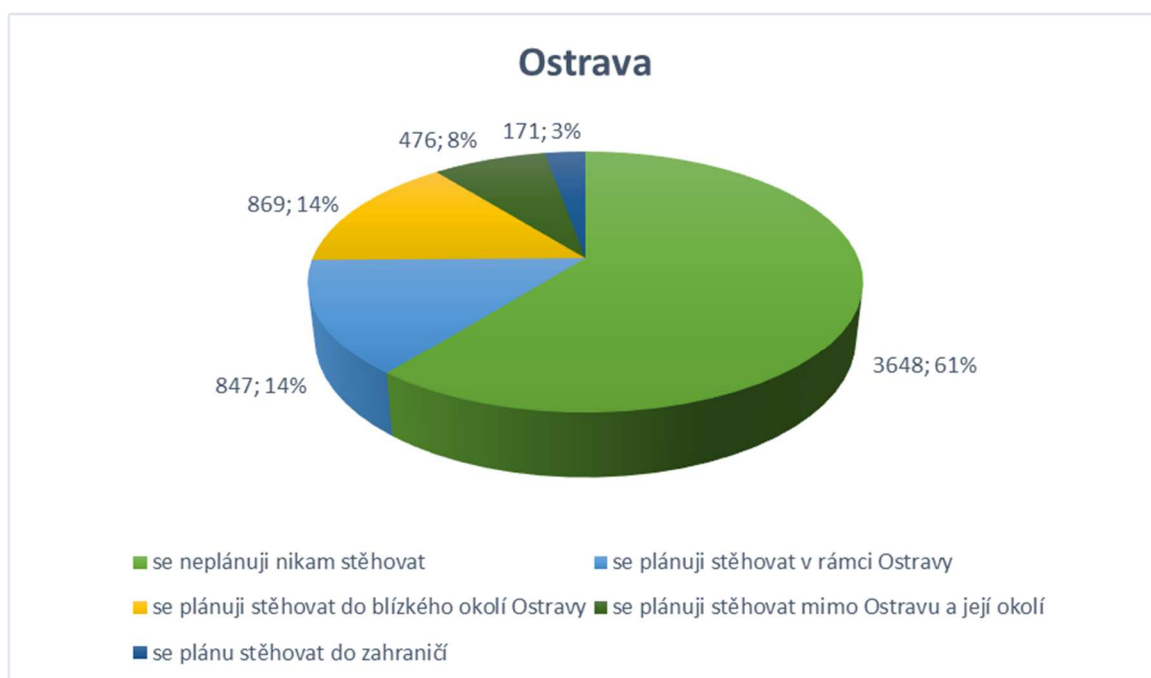


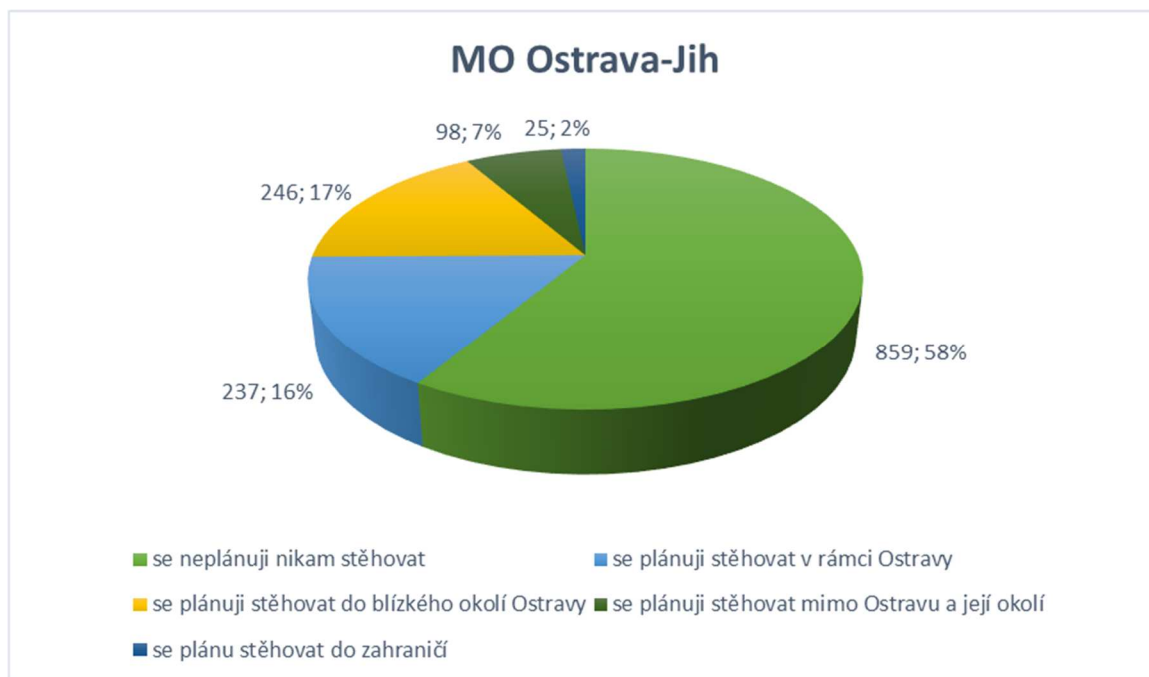
Vzdělanostní struktura dotázaných



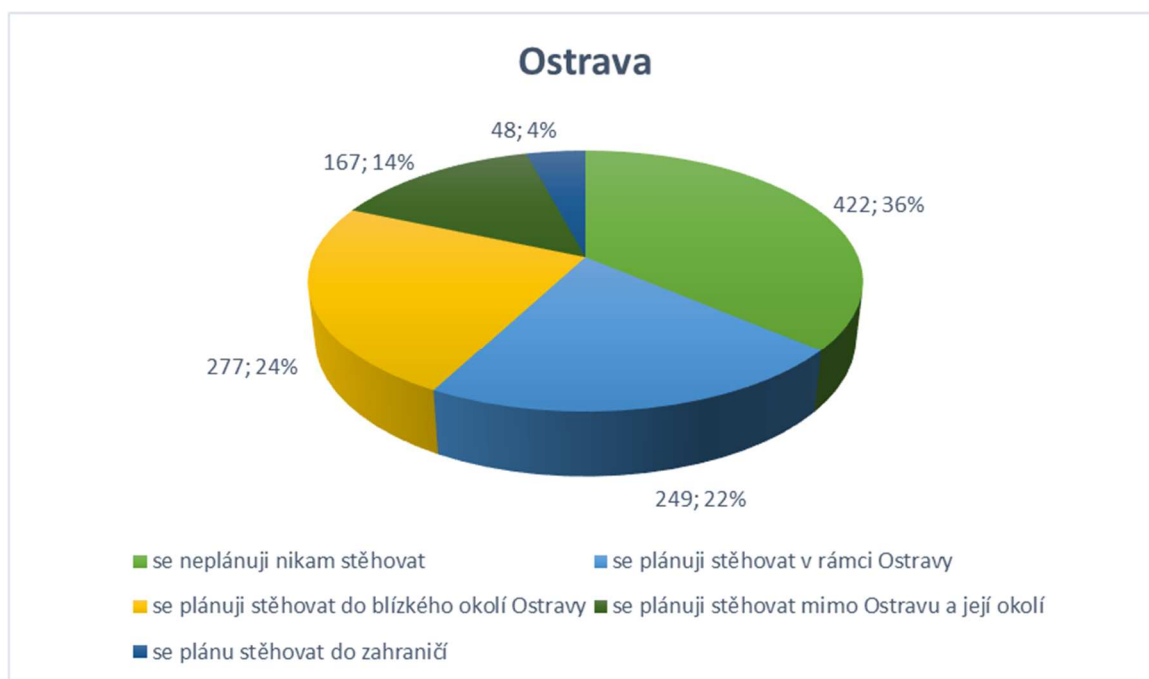


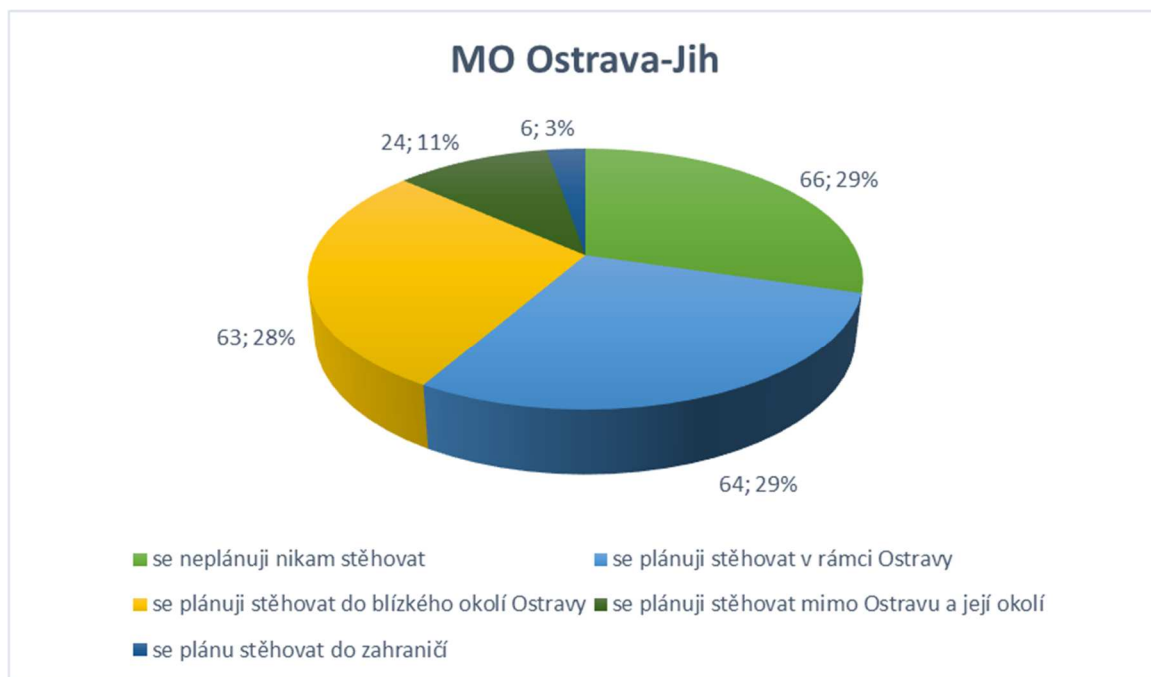
V následujících 10 letech...



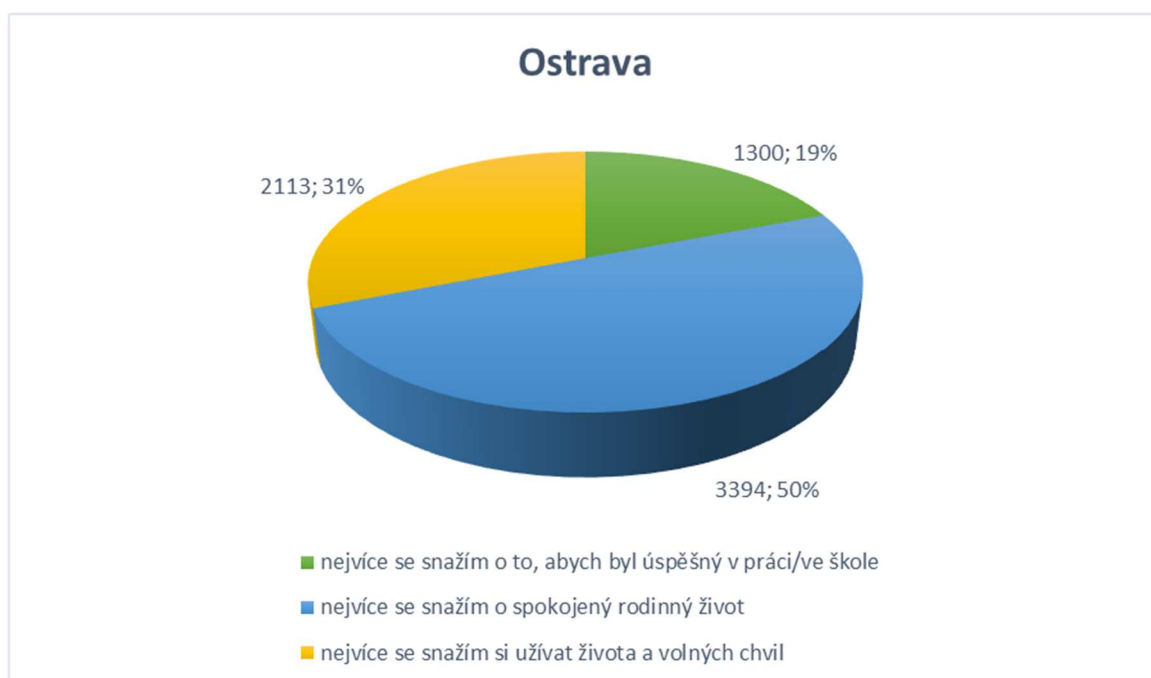


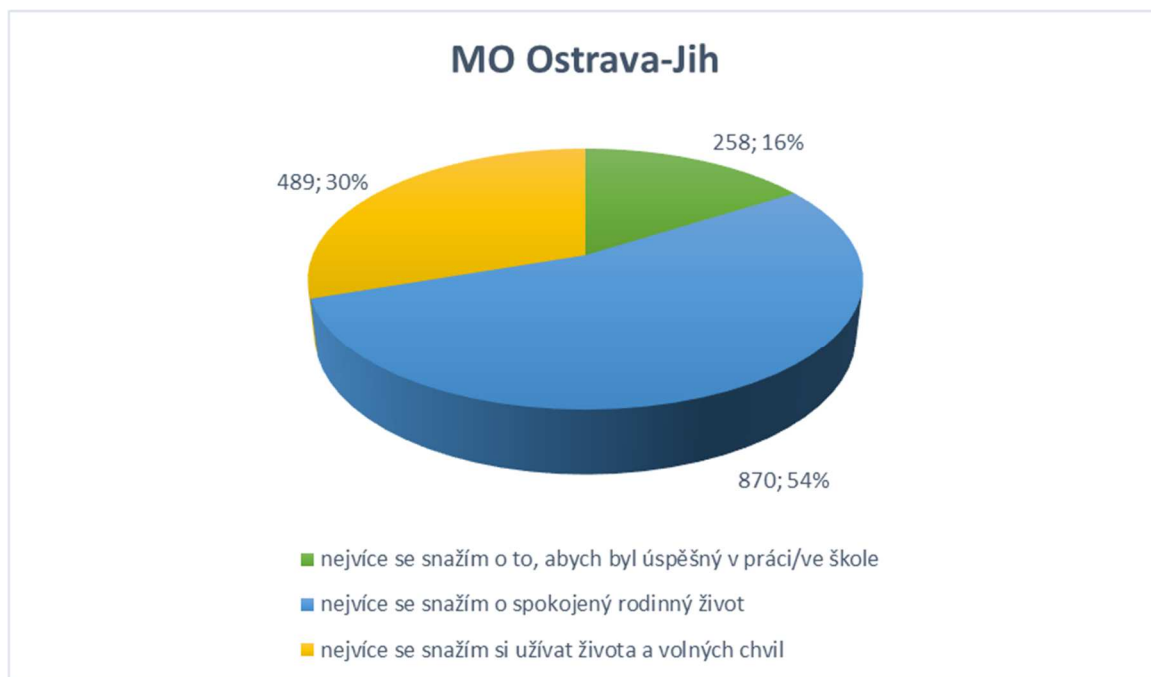
Stěhování VŠ a VOŠ vzdělaných obyvatel ve věku 25-34 let: V následujících 10 letech...



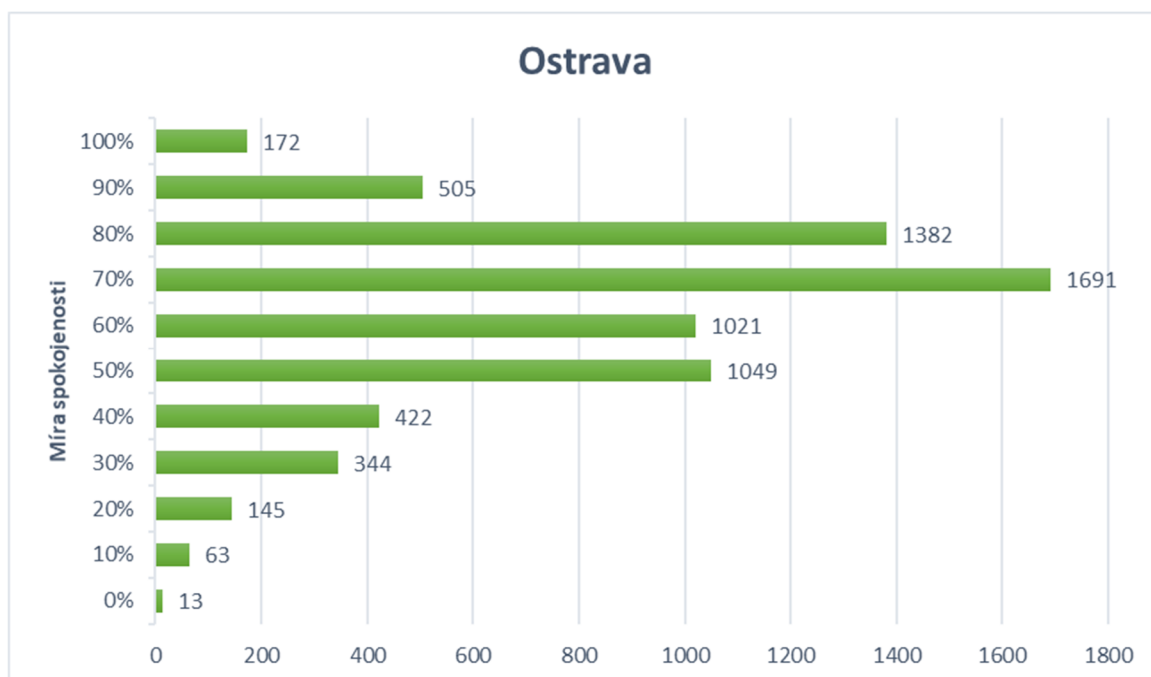


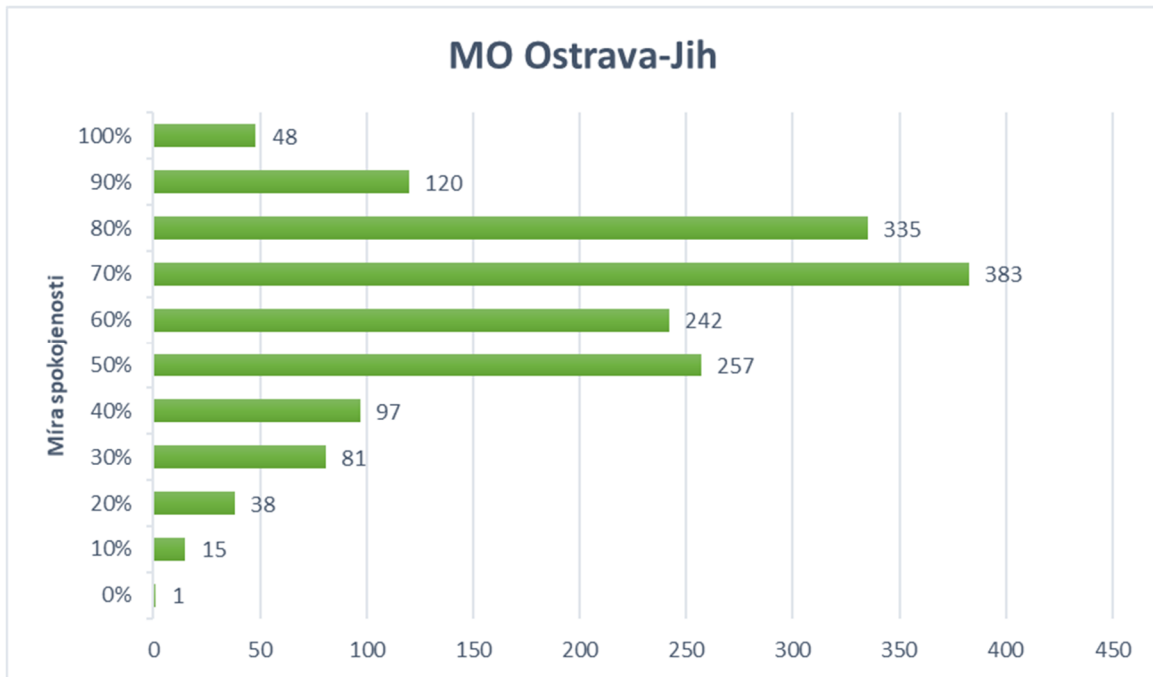
Životní postoj



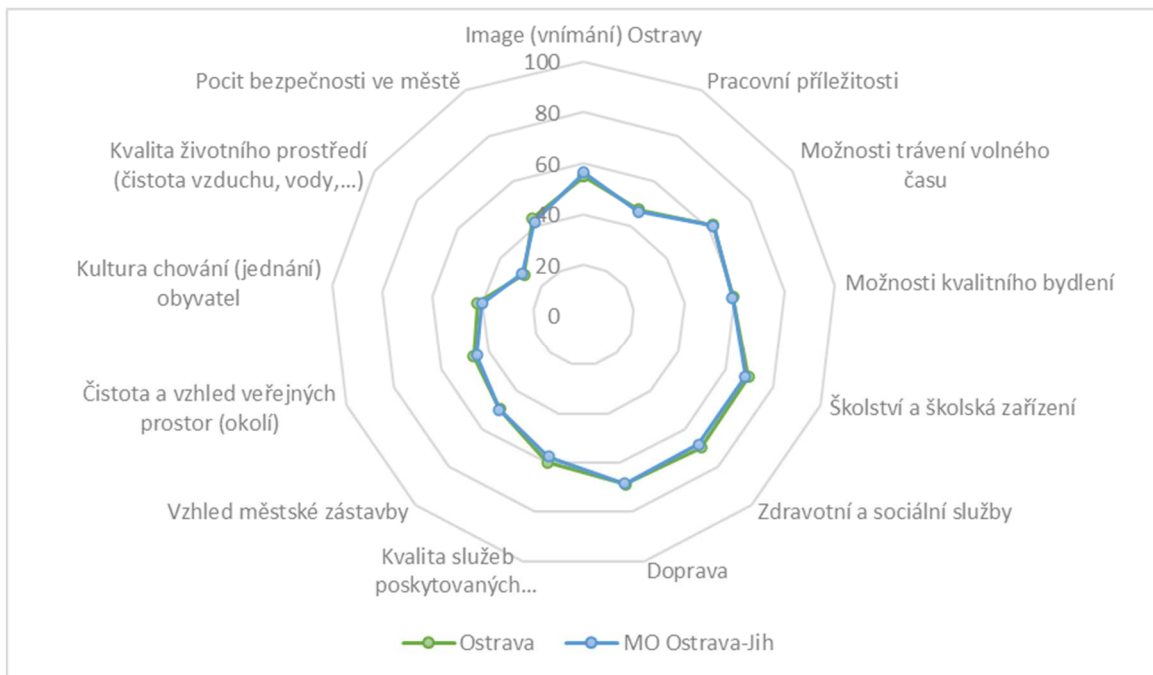


Spokojenost s životem/časem tráveným v Ostravě

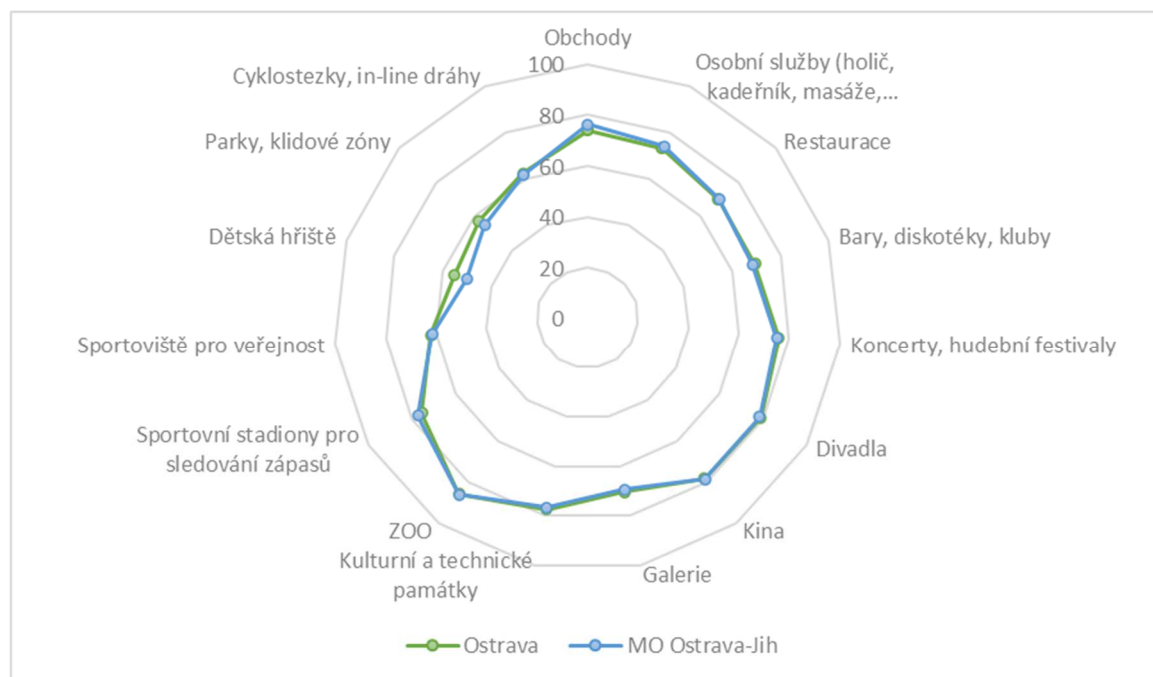




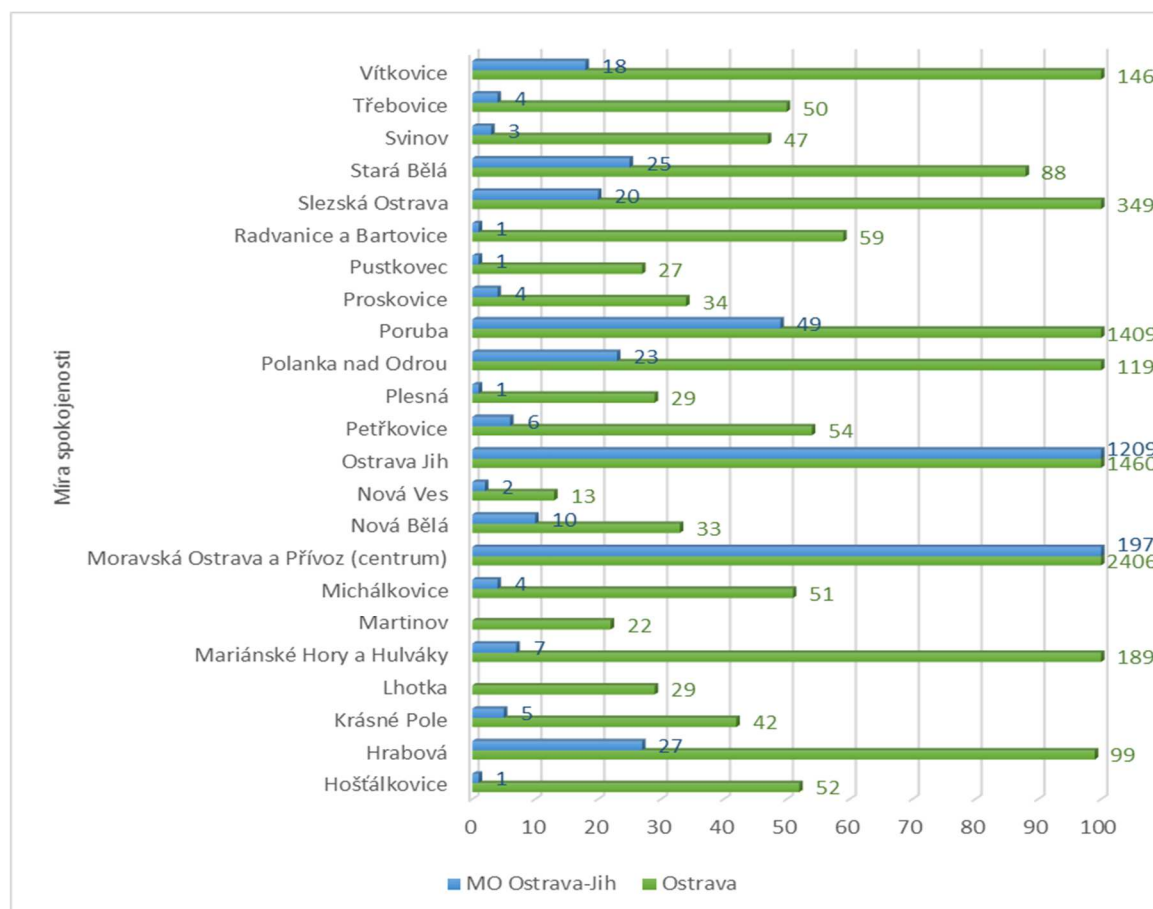
Spokojenost s určitými oblastmi života v Ostravě (vážený průměr)



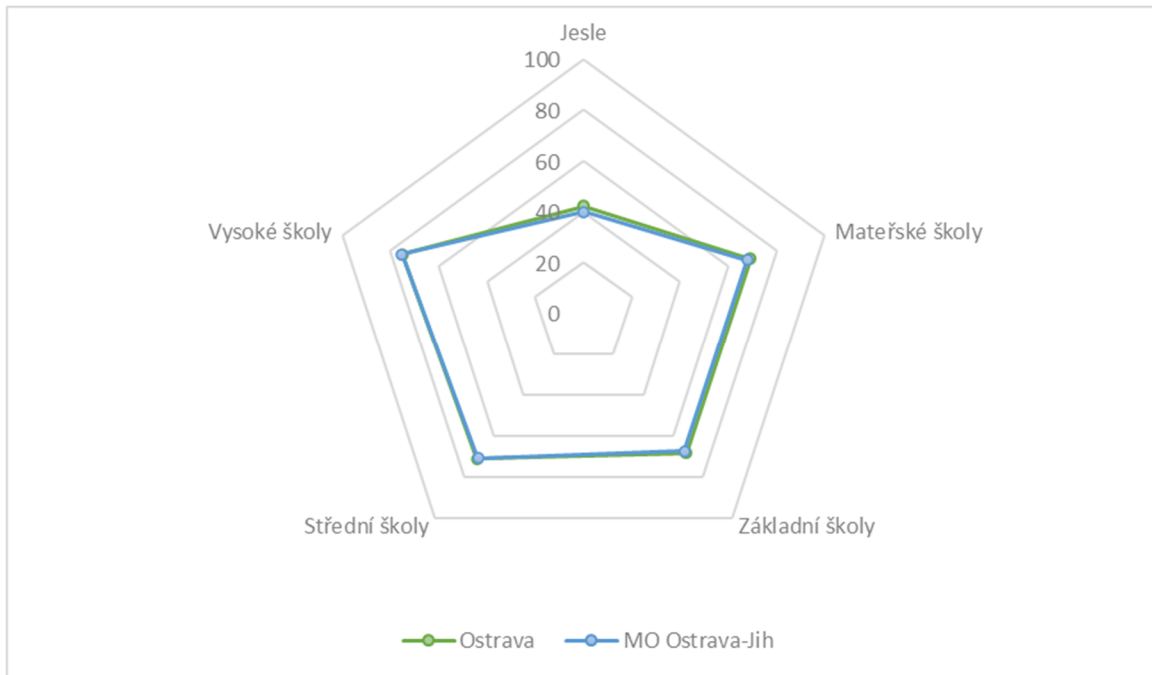
Spokojenost s možnostmi trávení volného času (vážený průměr)



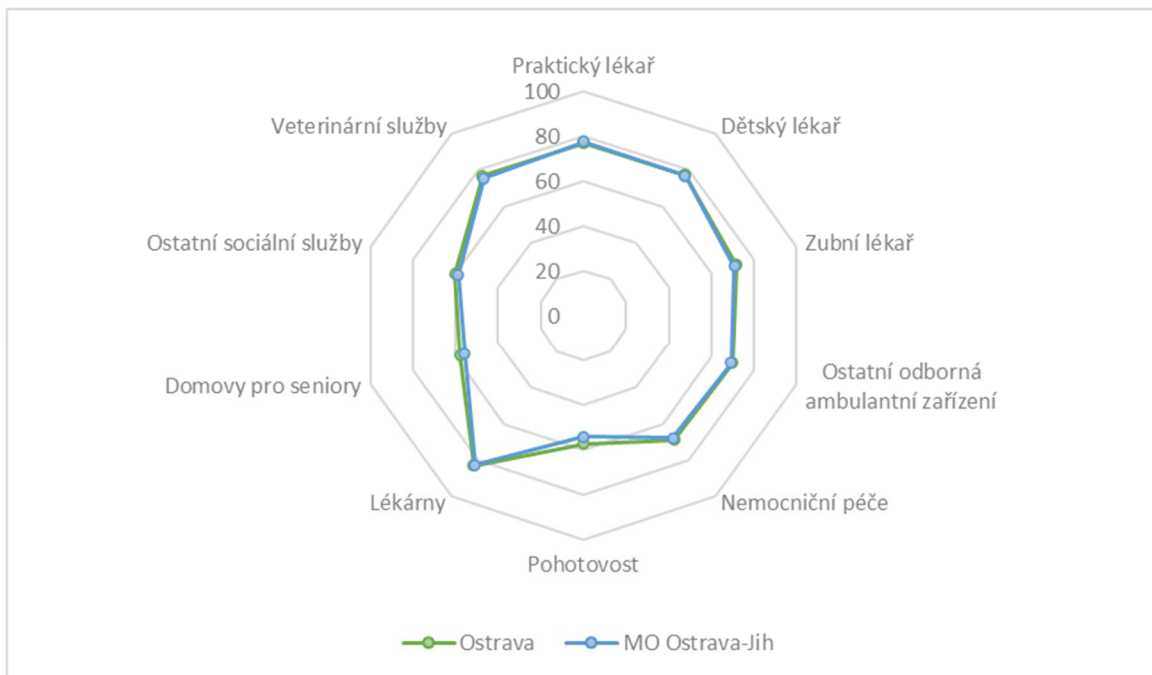
Ve které části Ostravy nejvíce trávíte svůj volný čas (neberte v úvahu čas strávený doma)?



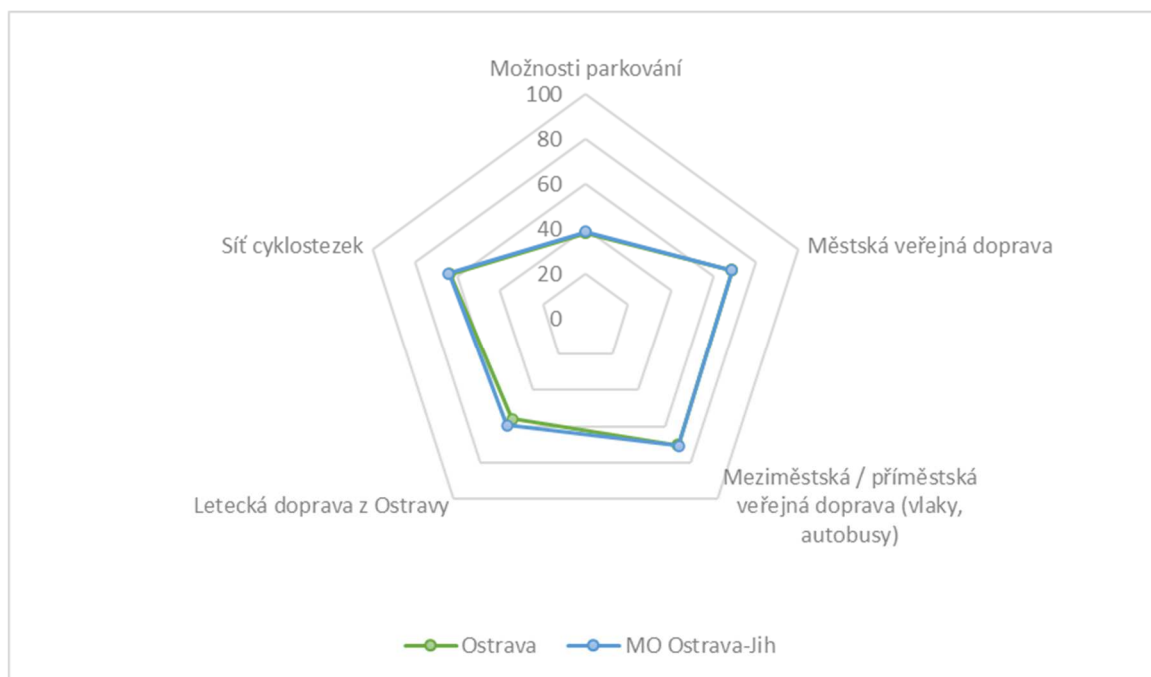
Spokojenost s typy škol (vážený průměr)



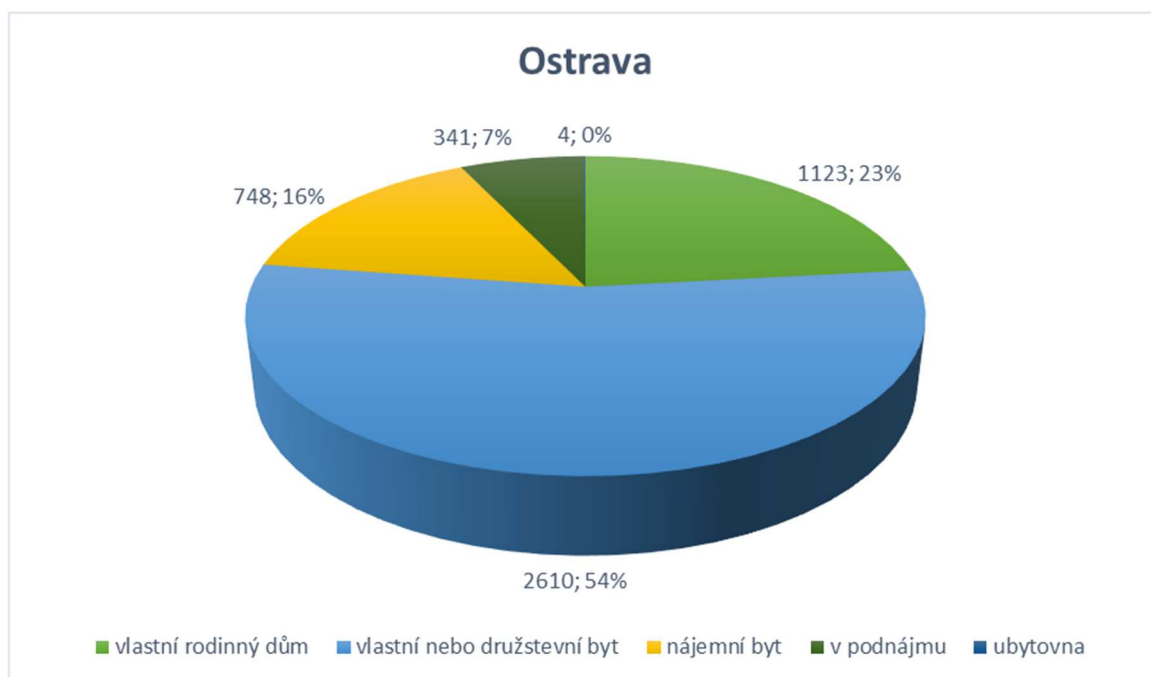
Spokojenost se zdravotnickými a sociálními službami v Ostravě (vážený průměr)

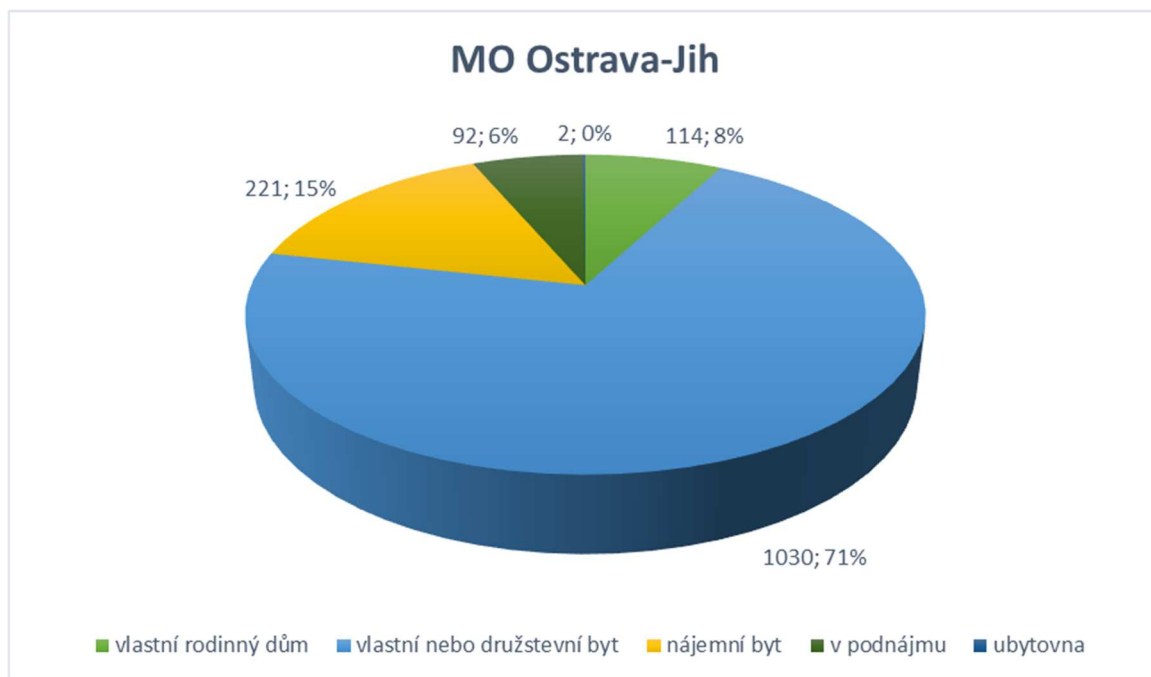


Spokojenost s dopravní infrastrukturou v Ostravě (vážený průměr)

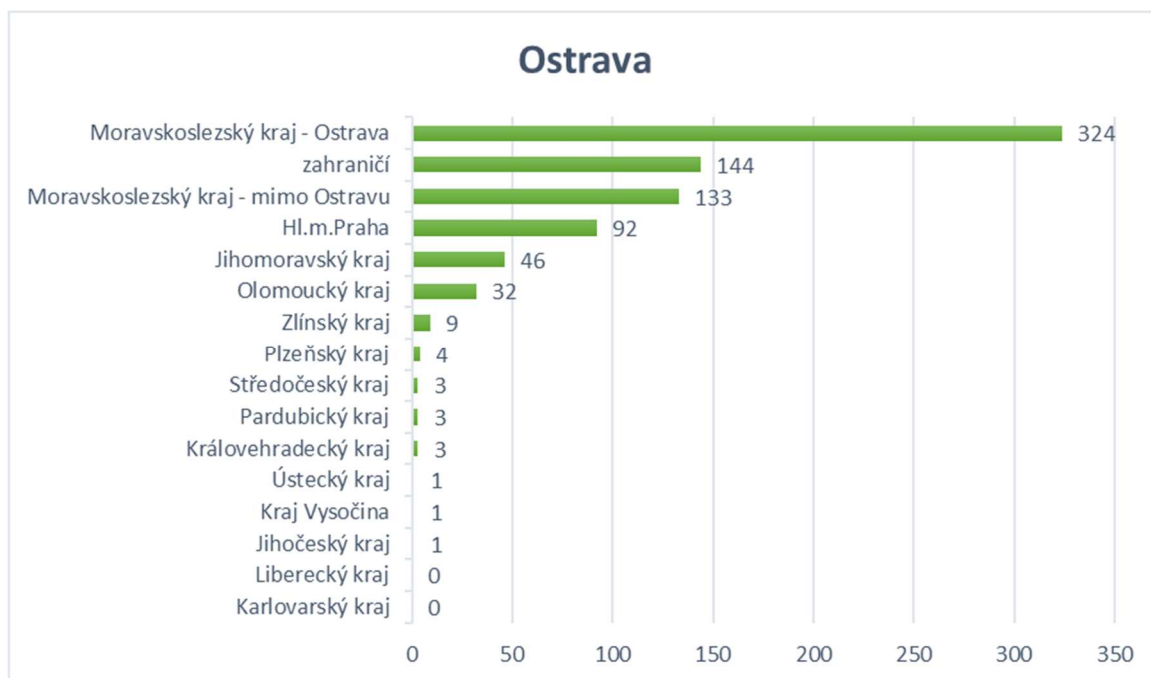


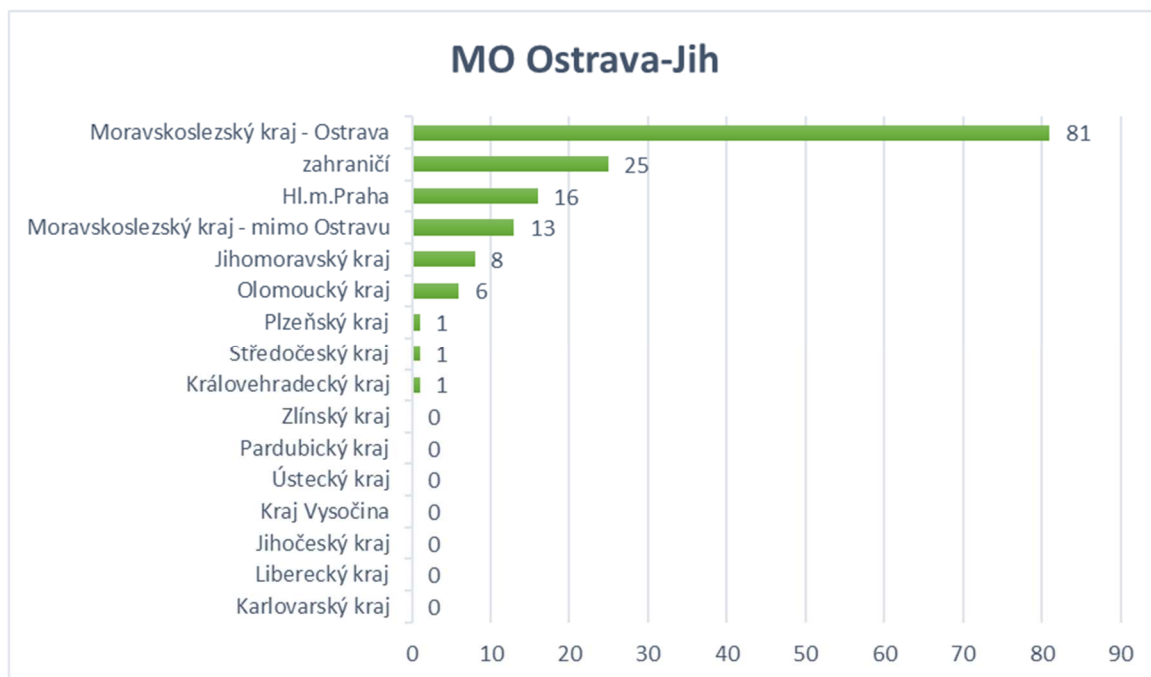
Uveďte typ bydlení, který v Ostravě využíváte



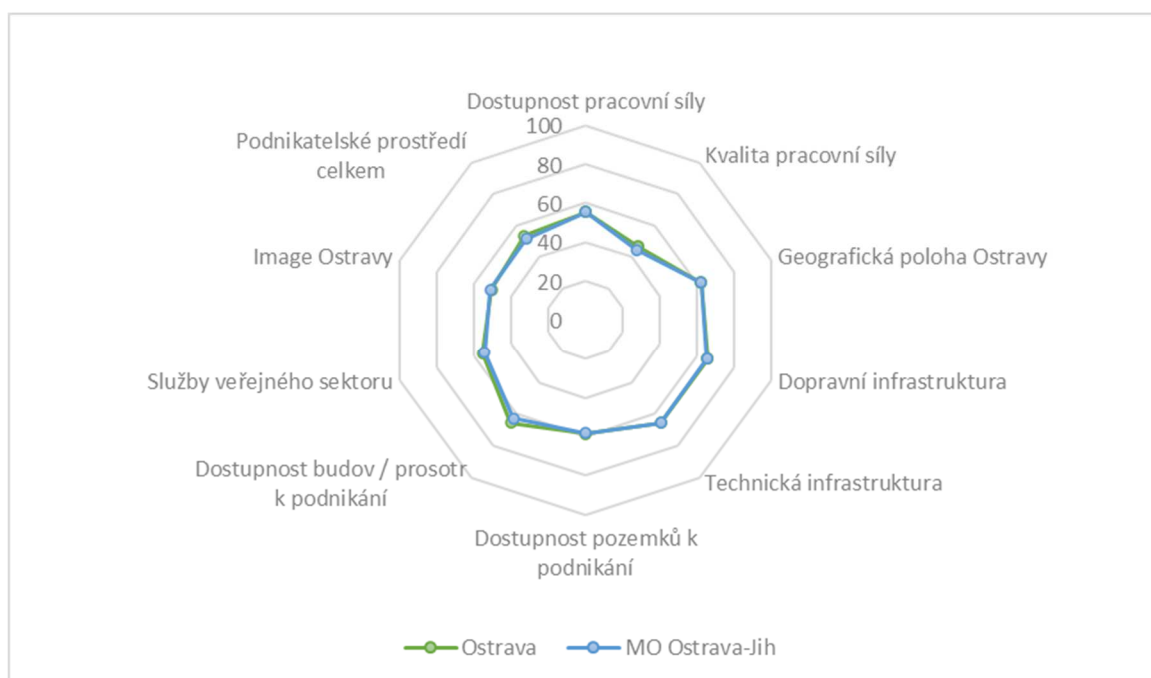


Kde byste chtěl/a po ukončení studií bydlet? (studenti)

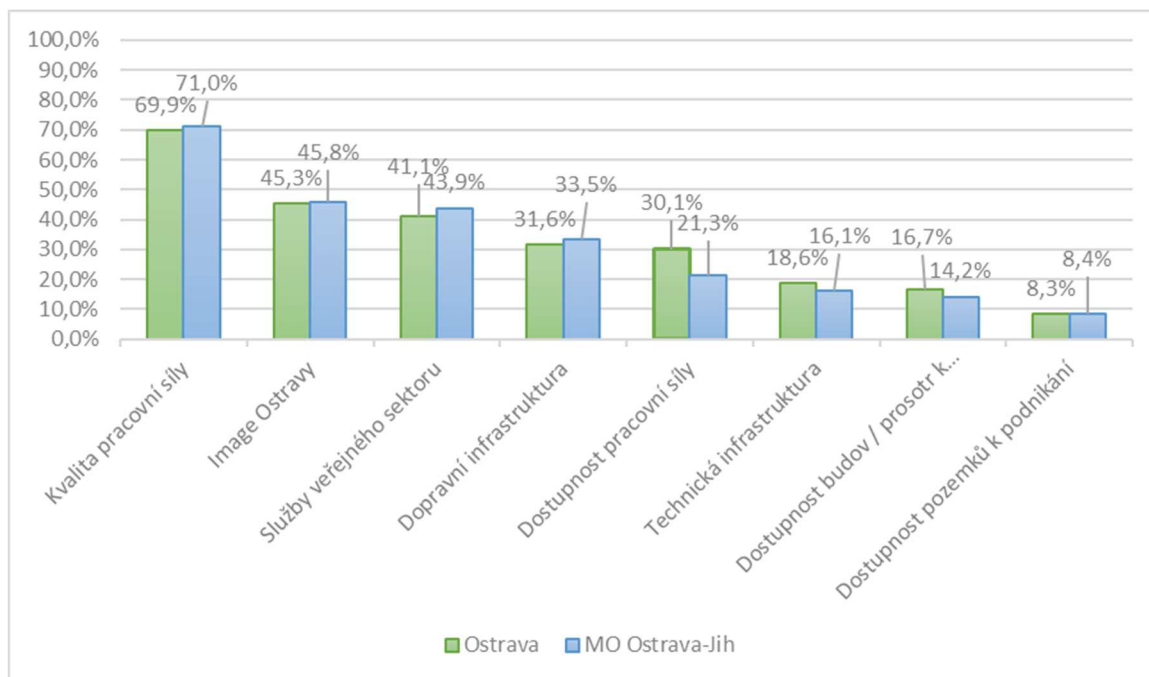




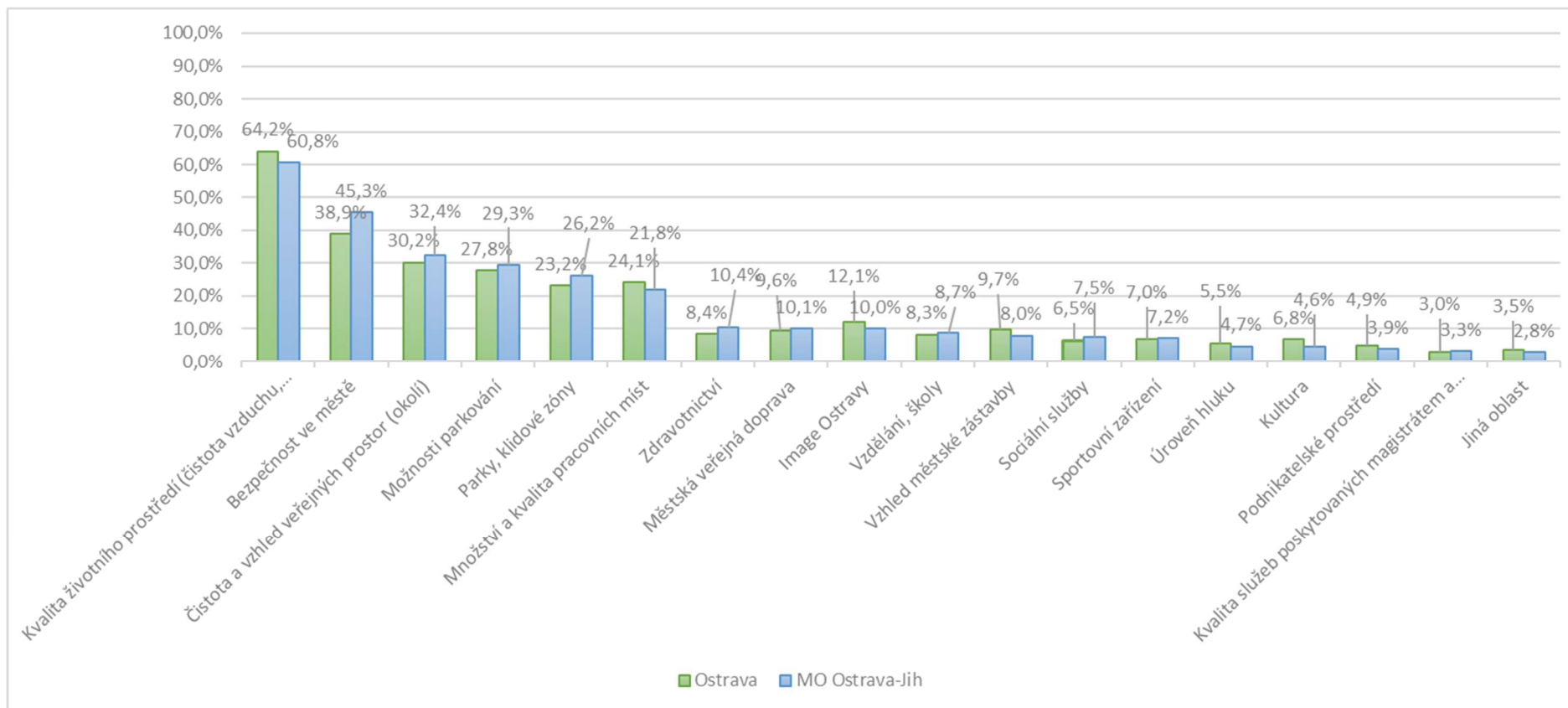
Spokojenost s vybranými faktory podnikání v Ostravě (vážený průměr)



Vyberte max. 3 oblasti, u kterých je zlepšení v následujících letech z pohledu podnikání nejdůležitější (podíl osob daného výběru)

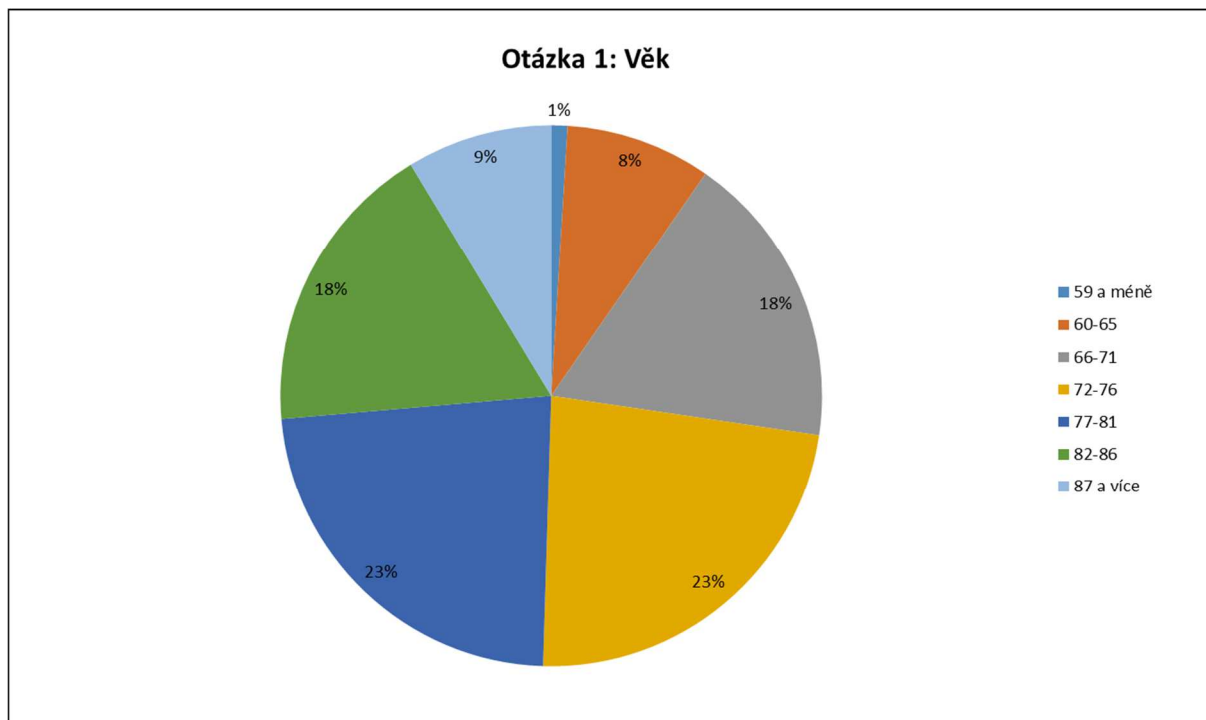


Vyberte 1 až 3 oblasti, které si nejvíce přejete zlepšit v následujících letech (podíl osob daného výběru)

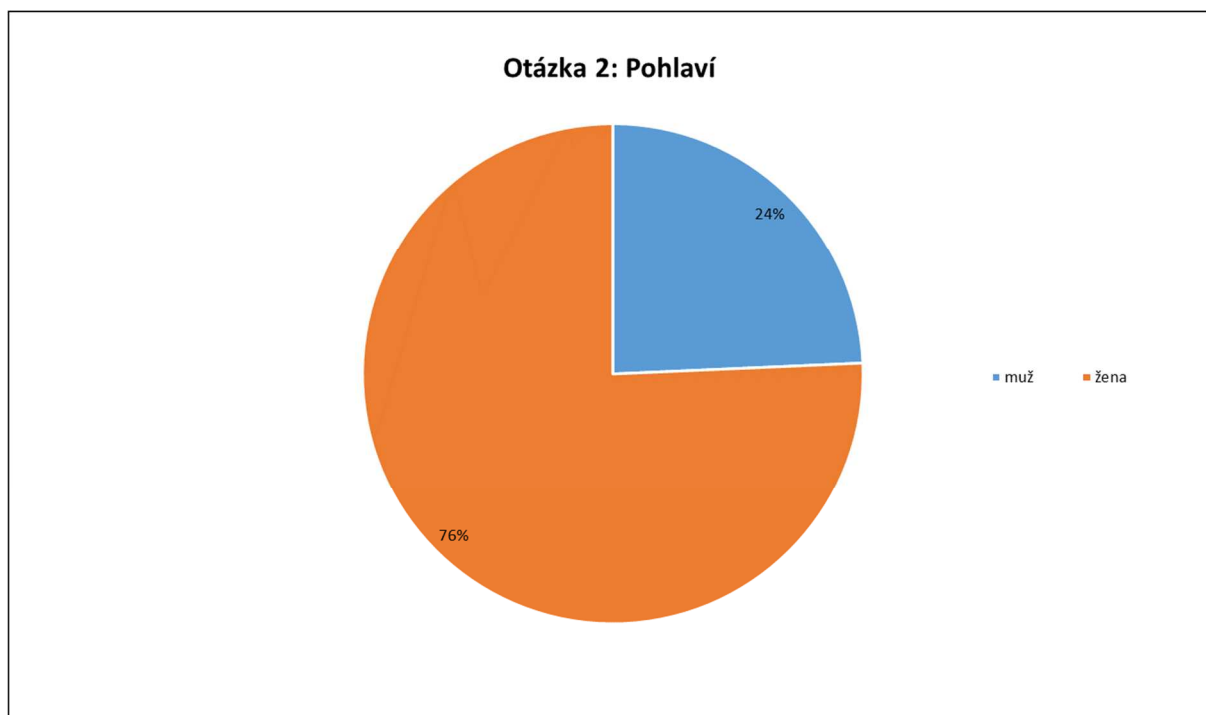


PŘÍLOHA 2: Průzkum mezi seniory Ostravy-Jihu

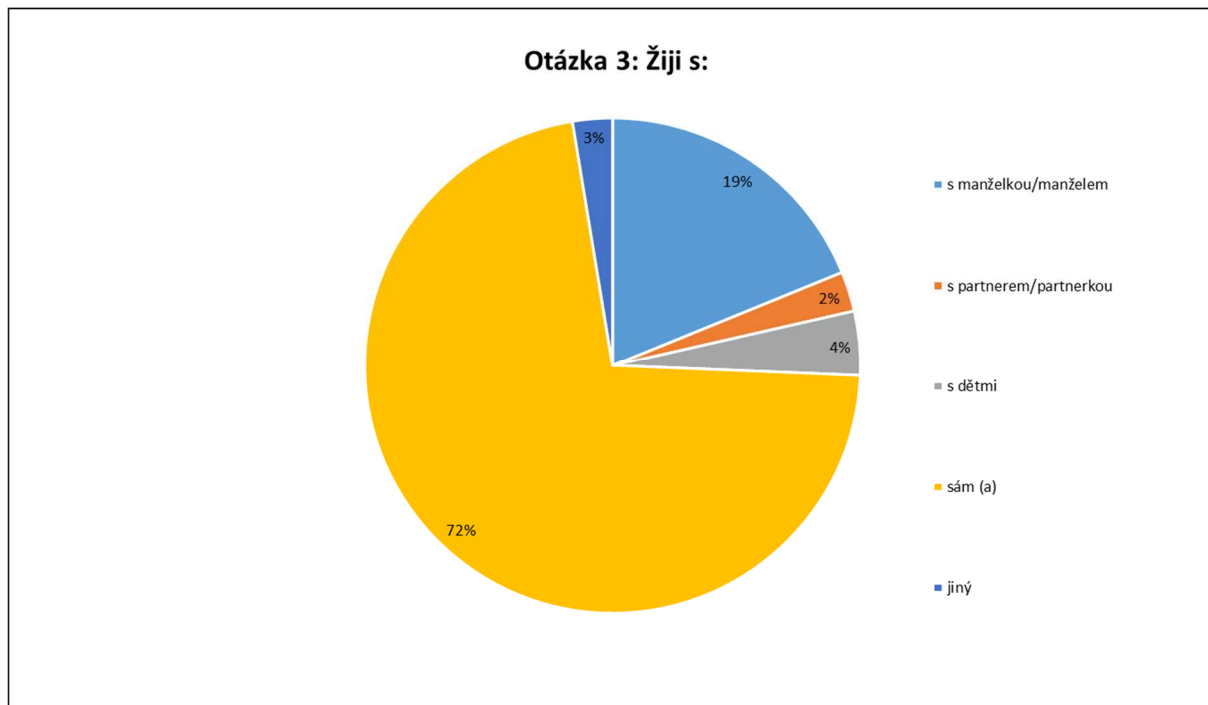
Věková struktura respondentů



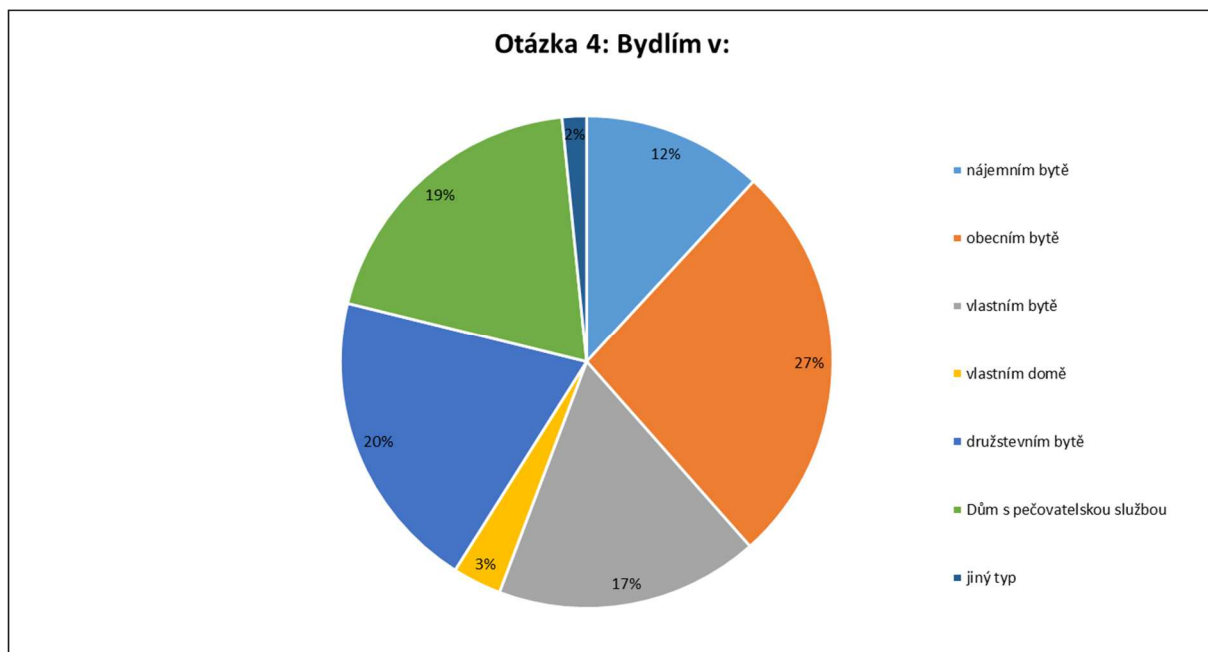
Pohlaví respondentů



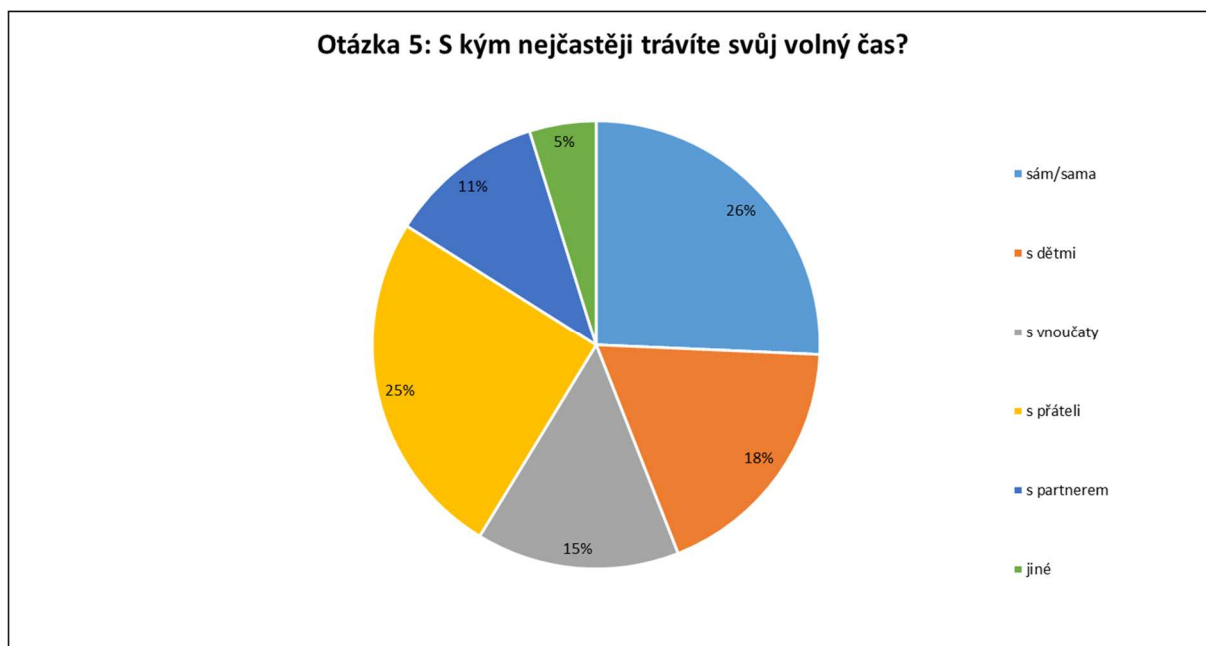
Domácnost respondentů



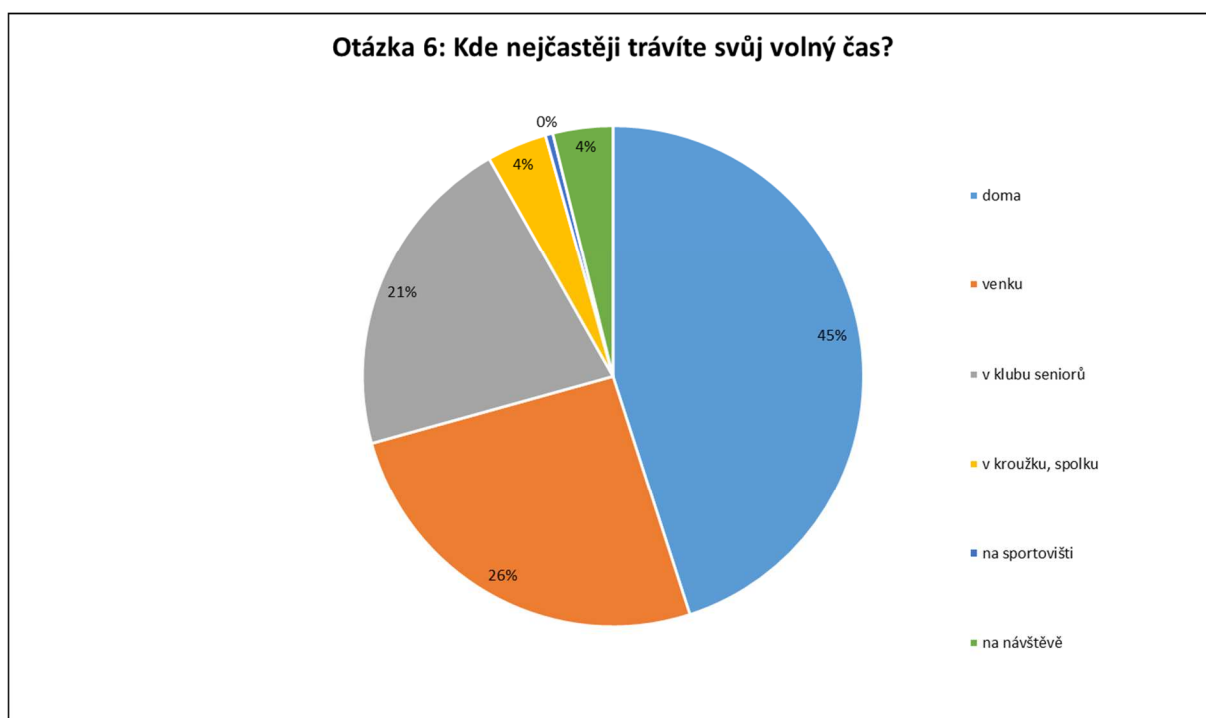
Bydlení respondentů



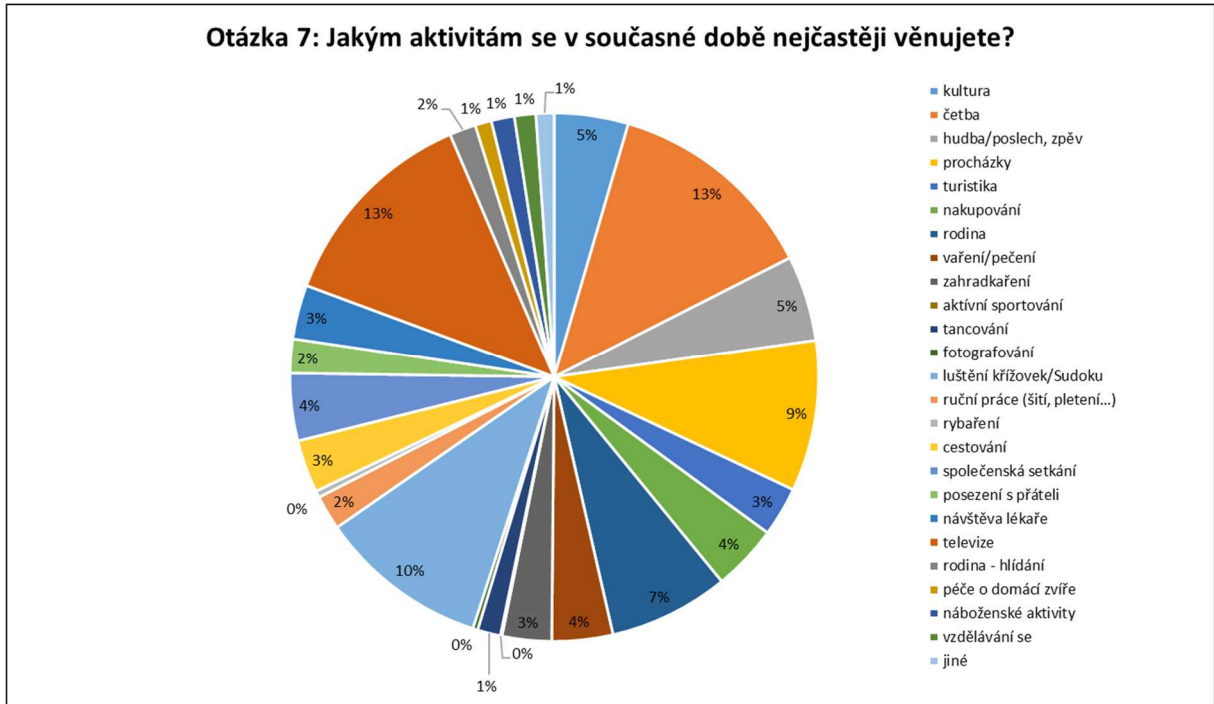
Forma trávení volného času



Místo trávení volného času



Nejčastější volnočasové aktivity

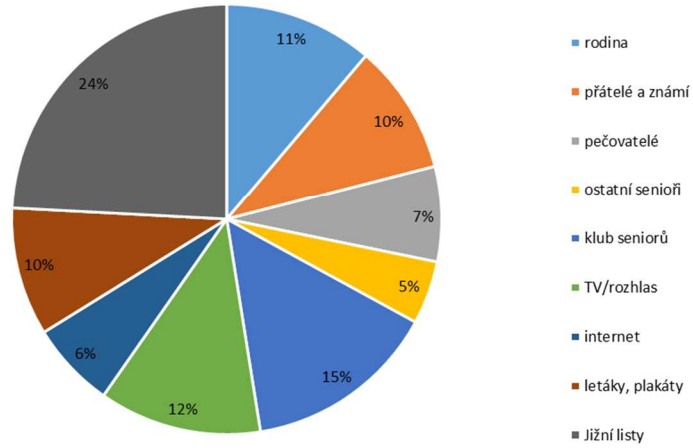


Frekvence volnočasových aktivit



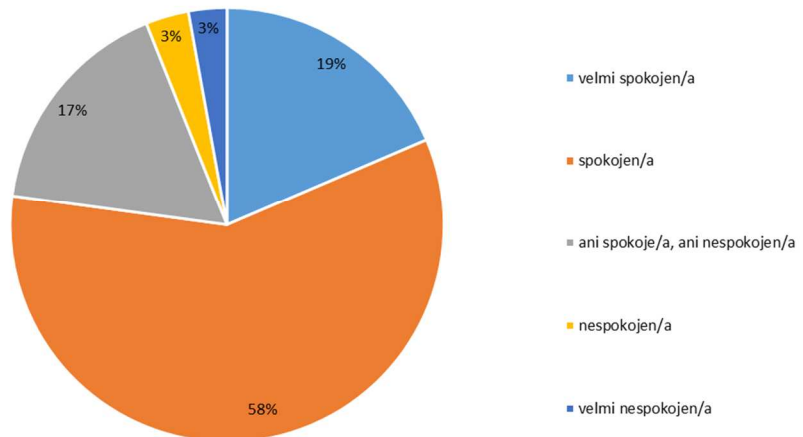
Získávání informací o možnostech trávení volného času

Otázka 9: Jak získáváte informace o možnostech trávení volného času v městském obvodě Ostrava-Jih?

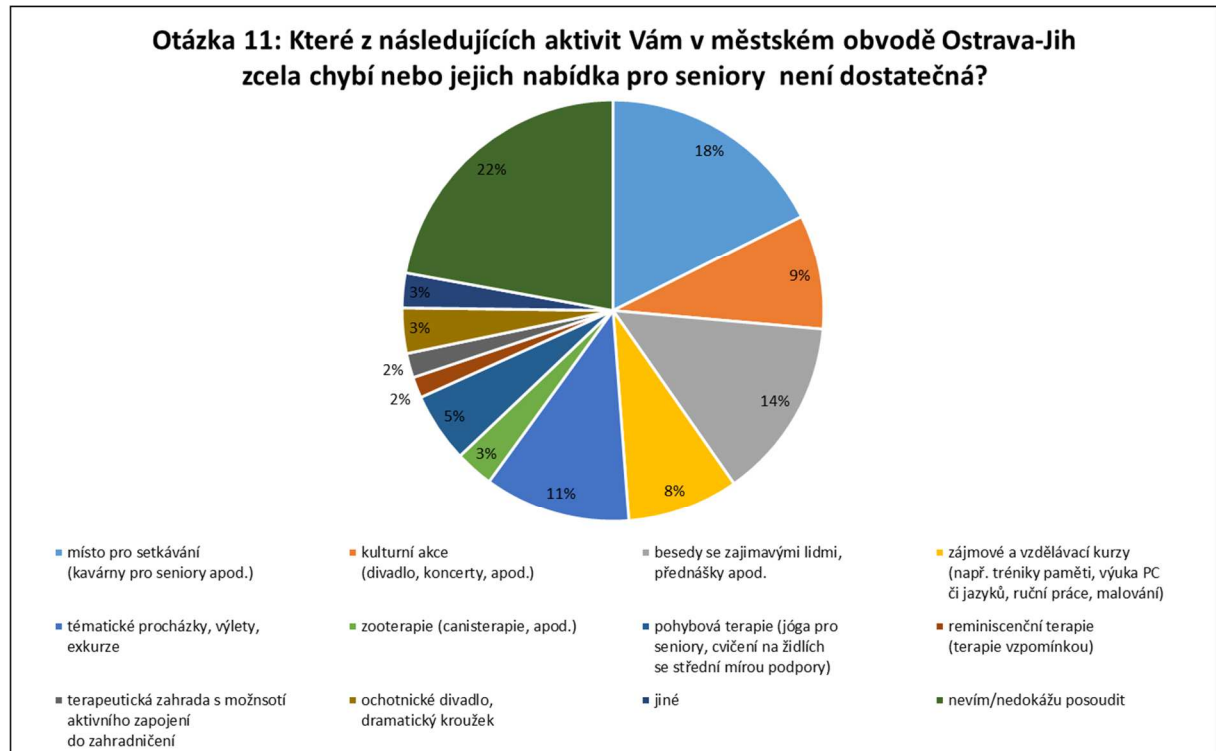


Spokojenost s nabídkou volnočasových aktivit

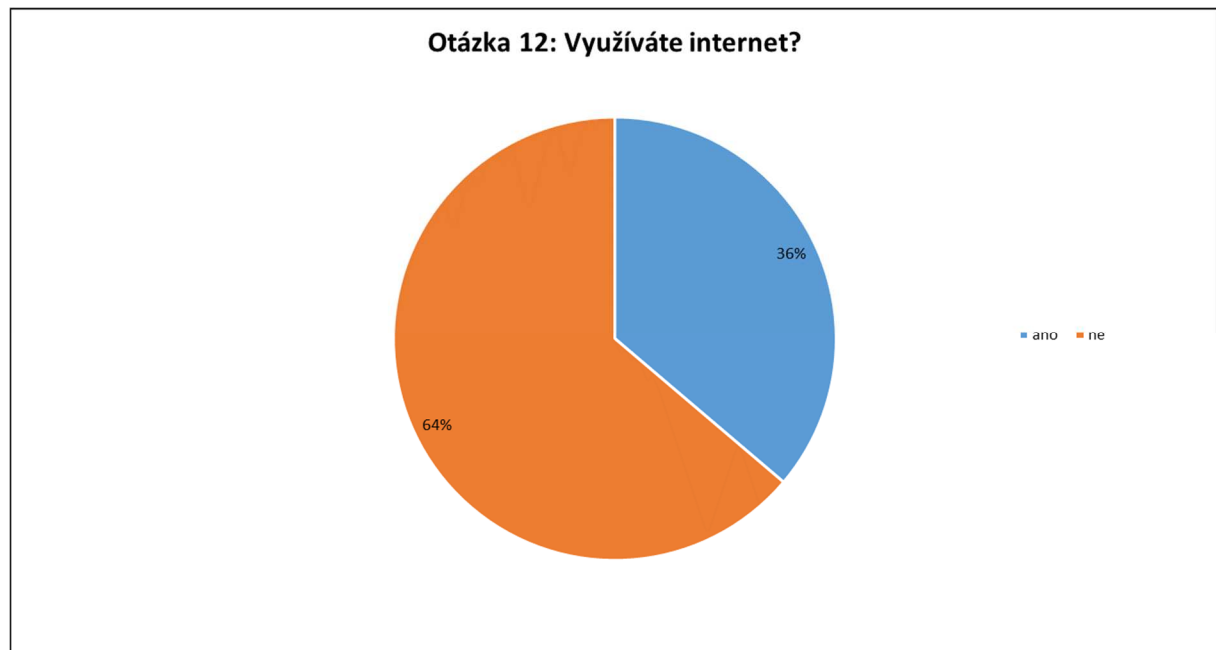
Otázka 10: Jak jste spokojen/a s nabídkou volnočasových aktivit v městském obvodě Ostrava-Jih?



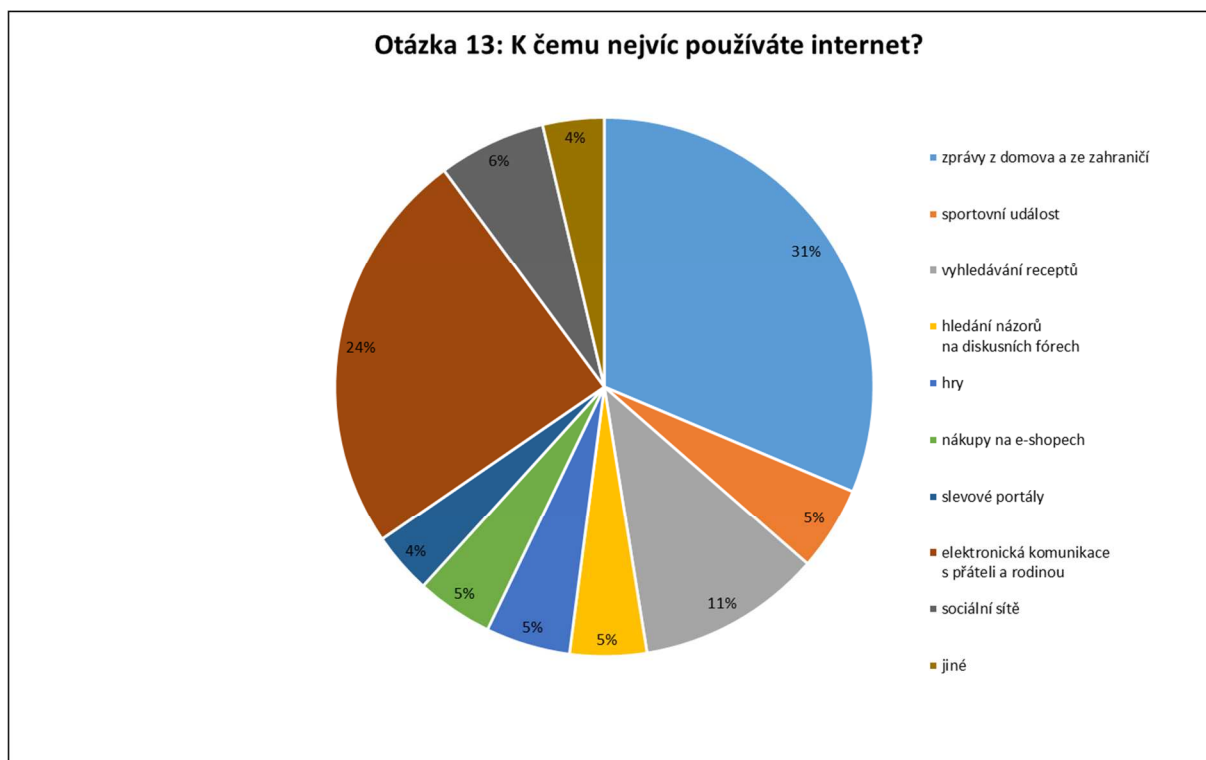
Chybějící nabídka volnočasových aktivit pro seniory



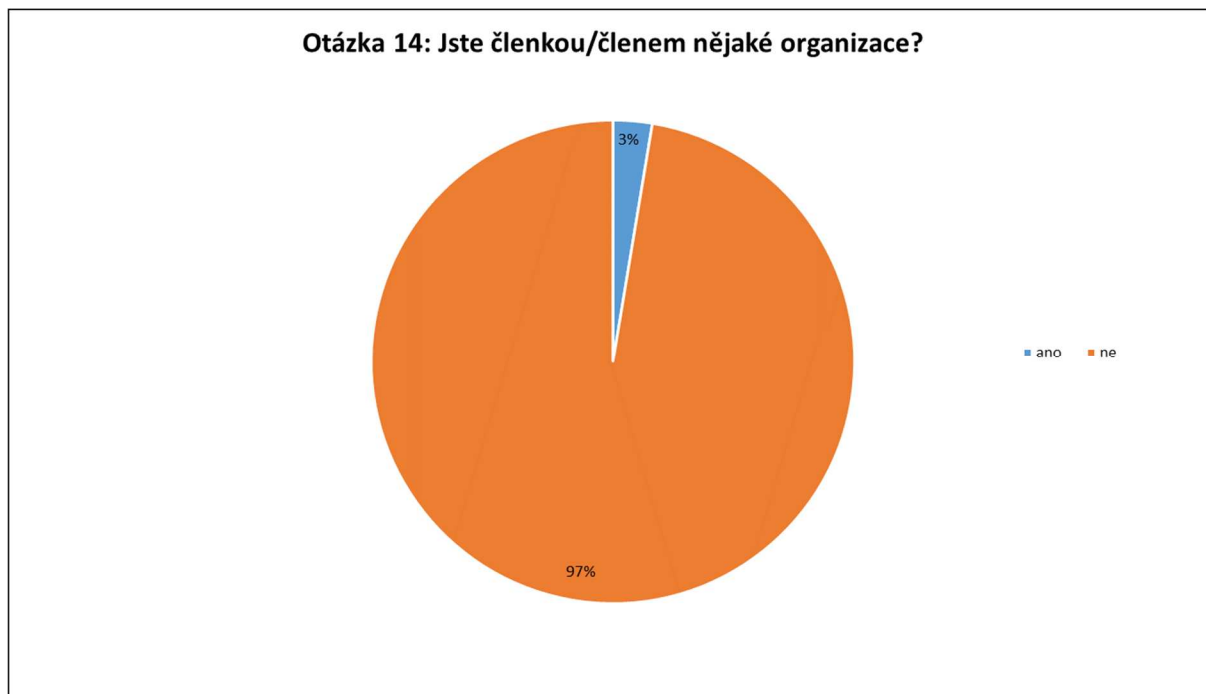
Využívání internetu seniory



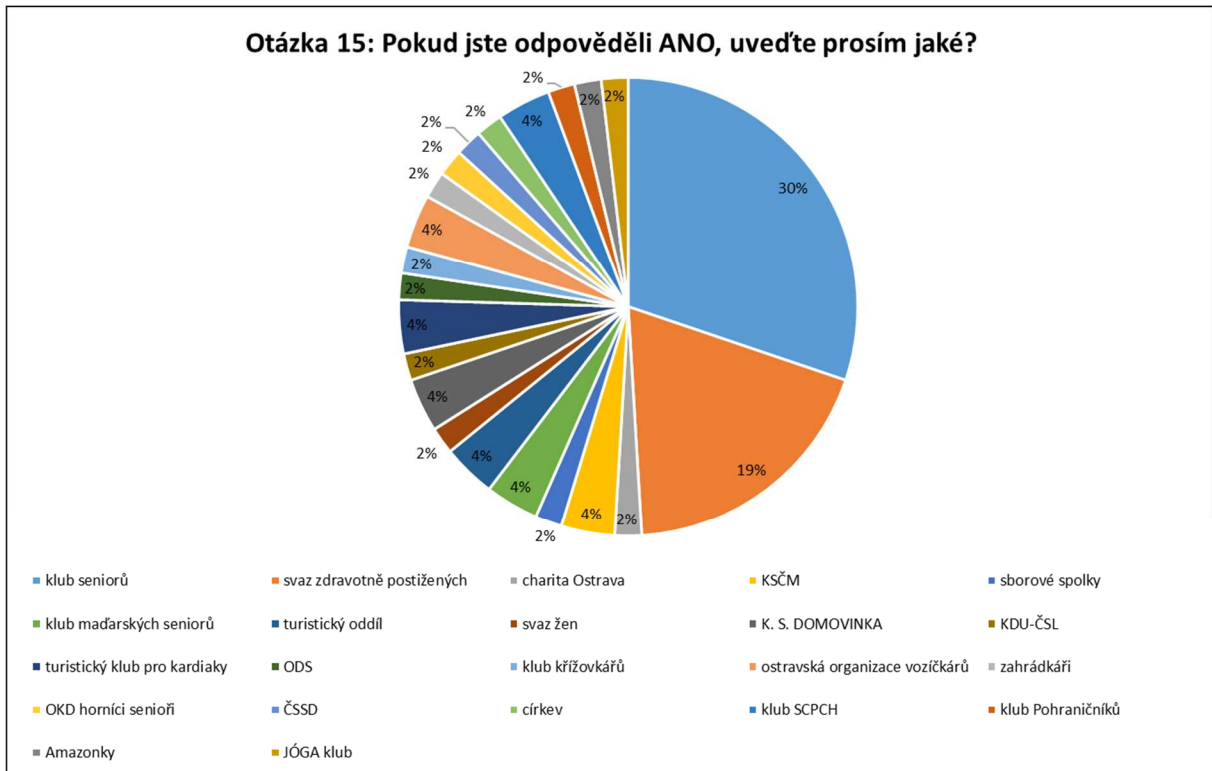
Využívání internetu seniory – důvod



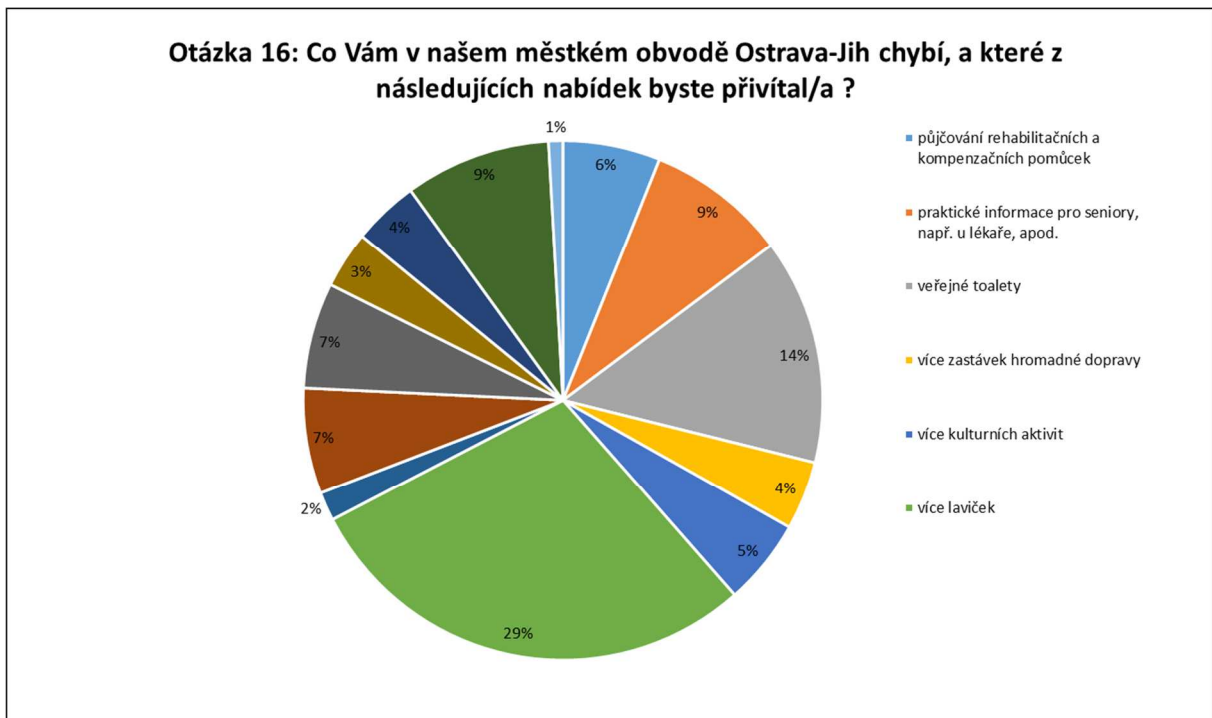
Členství v organizacích



Členství v organizacích – specifikace



Chybějící služby / infrastruktura pro seniory



PŘÍLOHA 3: Analýza potřeb škol

Výběr odpovědí škol městského obvodu Ostrava-Jih

Data vycházejí z projektu dotazníkového šetření v rámci MAP ORP Ostrava II, Reg. číslo projektu: CZ.02.3.68/0.0/0.0/17_047/0009132

1.2 Ostrava-Jih – zúčastněné školy

Dotazníkového šetření se zúčastnilo 13 základních škol zřizovaných městským obvodem Ostrava-Jih. Konkrétně se jedná o následující ZŠ:

- Základní škola a mateřská škola MUDr. Emílie Lukášové Ostrava-Hrabůvka, Klegova 29
- Základní škola a mateřská škola Ostrava - Dubina, V. Košaře 6, příspěvková organizace
- Základní škola a mateřská škola Ostrava – Hrabůvka, Krestova 36A
- Základní škola a mateřská škola Ostrava – Zábřeh, Kosmonautů 13
- Základní škola a mateřská škola Ostrava-Zábřeh, Březinova 52
- Základní škola a mateřská škola Ostrava-Zábřeh, Volgogradská 6B
- Základní škola Ostrava - Hrabůvka, Provaznická 64
- Základní škola Ostrava - Zábřeh, Jugoslávská 23
- Základní škola Ostrava Výškovice, Srbská 2
- Základní škola Ostrava-Dubina, Františka Formana 45
- ZŠ a MŠ B. Dvorského 1
- ZŠ a MŠ Ostrava-Výškovice, Šeříková 33
- ZŠ Ostrava-Hrabůvka, Klegova 27



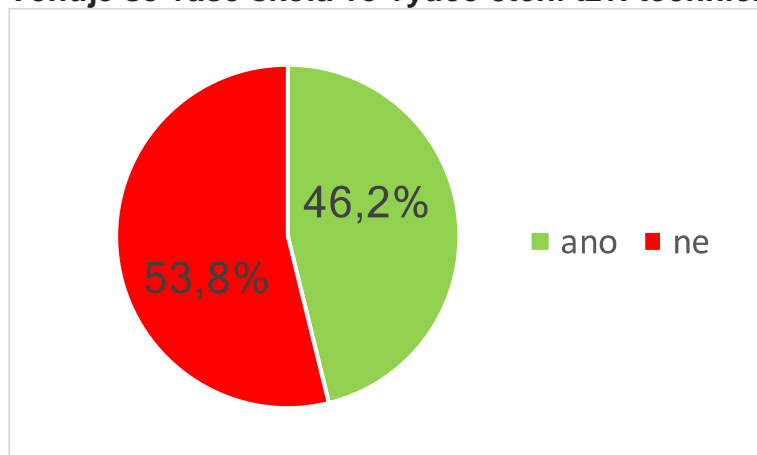
2.1.1 Čtenářská gramotnost – základní školy Ostrava-Jih

Čtenářské gramotnosti průzkum věnoval celkem 16 otázek

Všechny základní školy deklarují podporu rozvoje čtenářské gramotnosti. V otevřené otázce každá uvedla alespoň jednu aktivitu v této oblasti. Nejčastěji se jednalo o čtenářské dílny a kluby, školní knihovnu a čtenářské koutky, tvůrčí psaní, čtenářské deníky, projekty, soutěže, návštěvy knihoven, školní časopisy či dramatické kroužky.

Méně jednoznačný je důraz na čtení tzv. technických textů, kterému se věnuje pouze 46 % základních škol.

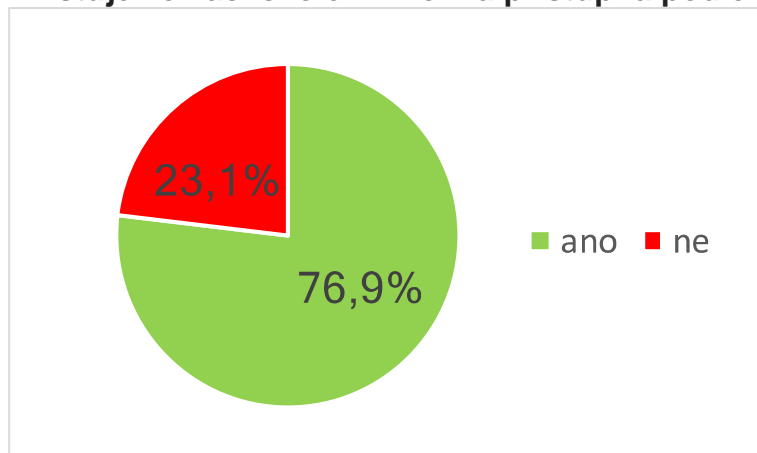
Věnuje se vaše škola ve výuce čtení tzv. technických textů?



Pokud se na škole vyskytnou žáci s mimořádným talentem či zájmem o literaturu a psaní, dokáží jim nabídnout podporu na 85 % základních škol z Ostravy-Jihu. Tato podpora má nejčastěji formu individuální spolupráce, vystavování prací, přihlašování do soutěží, nebo speciálních kroužků, které se věnují například tvorbě školního časopisu, výjimečně i publikaci vlastní knihy.

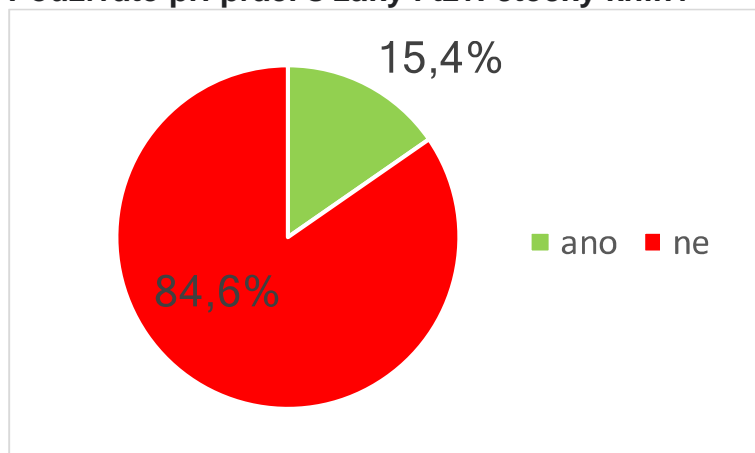
77 % škol z Ostravy-Jihu má k dispozici vlastní knihovnu, která je přístupná podle potřeb a možností žáků. 54 % škol by k tomu uvítala metodickou podporu školního knihovníka.

Existuje ve vaší škole knihovna přístupná podle potřeb a možností žáků?



Dostatečným technickým a materiálním zabezpečením v oblasti čtenářské gramotnosti disponuje 85 % škol Ostrava-Jihu, zde je ale důležité rozčlenění odpovědí na jednoznačné ANO (23 %), a SPÍŠE ANO (62 %), které naznačuje, že prostor k dodatečnému dovybavení rozhodně existuje. Například čtečky knih používá při práci s žáky pouhých 15 % škol v Ostravě-Jihu.

Používáte při práci s žáky i tzv. čtečky knih?



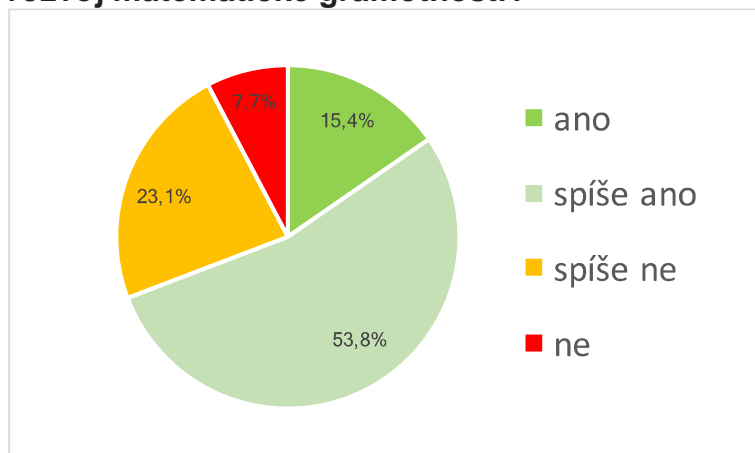
Základní školy v Ostravě-Jihu ve 38 % využívají k výuce cizích jazyků rodilé mluvčí. Nejčastějším důvodem jejich nevyužití je nedostatek financí (46 %).

2.2.1 Matematická gramotnost – základní školy Ostrava-Jih

Matematické gramotnosti průzkum věnoval celkem 21 otázek

Většina škol Ostravy-Jihu (69 %) disponuje dostatečným technickým a materiálním zabezpečením pro rozvoj matematické gramotnosti, ačkoli převaha odpovědí byla SPÍŠE ANO (54 %), což znamená, že souhlas nebyl bezvýhradný (pouze u 15 % škol).

Disponuje škola dostatečným technickým a materiálním zabezpečením pro rozvoj matematické gramotnosti?



Plošné testování pro zjištění úrovně matematické gramotnosti podporuje 77 % základních škol. Spokojenost s úrovní matematické gramotnosti žáků existuje na 46 % základních škol. Toto číslo může být ovlivněno distanční výukou, kterou se však na většině škol podařilo zorganizovat v dostatečné kvalitě. 62 % škol má pocit, že její žáci dokázali rozvíjet svou matematickou gramotnost i během distanční výuky. Hodnocení vlastních pedagogů, jak se s online výukou vyrovnali, je nicméně vyšší s 92 % kladných hodnocení.

2.3.1 Výuka polytechniky – základní školy Ostrava-Jih

Výuce polytechniky průzkum věnoval celkem 14 otázek

Základním předpokladem pro realizaci kvalitního polytechnického vzdělávání je kvalitní vybavení dílen a dostatek vzdělávacích materiálů. 77 % základních škol Ostravy-Jihu takové vybavení podle vlastních slov nemá. Pokud ano, pocházejí finance z dotací nebo od zřizovatele (po jedné škole).

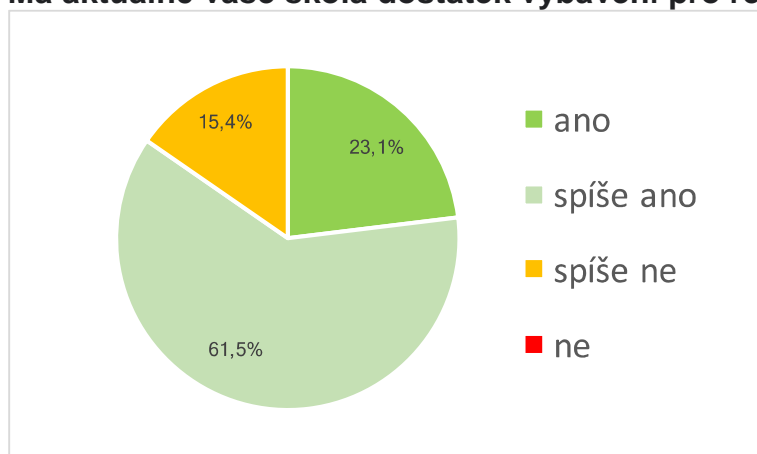
Výuku dílen má ve školách nejčastěji aprobovaný pedagog (62 %), případně neaprobovaný pedagog se zájmem o tuto oblast (23 %). Externího, případně sdíleného odborníka pro výuku dílen by přivítalo 69 % škol, ačkoli překážkou může být nedostatek finančních prostředků pro jeho zajištění na 62 % škol.

2.4. Digitální a mediální gramotnost – základní školy Ostrava-Jih

Digitální a mediální gramotnosti průzkum věnoval celkem 6 otázek

Po roce pandemie má 85 % základních škol Ostravy-Jihu dostatek vybavení pro realizaci online výuky. Všechny školy se sjednotily na jednom (vlastním) nástrojím-softwaru, který používají pro online výuku.

Má aktuálně vaše škola dostatek vybavení pro realizaci online výuky?



Ve většině škol 85 % je digitální/mediální gramotnost zakotvena ve ŠVP, případně je zařazena do některého z vyučovacích předmětů.



Když se ale zeptáme, je-li osvěta žáků v oblasti kybernetické bezpečnosti dostatečná, převažují sice kladné odpovědi, nicméně bezvýhradný souhlas ANO zaznívá v 46 % odpovědí, zatímco většinu tvoří podmíněné SPÍŠE ANO (62 %).

2.5. Kariérové poradenství – základní školy Ostrava-Jih

Kariérovému poradenství průzkum věnoval celkem 10 otázek

Kariérový poradce (54 %) a výchovný poradce (46 %) jsou osoby, které se ve školách nejčastěji věnují kariérovému poradenství. Všechny školy deklarují, že je jejich výuka zaměřena na směřování žáků k cílené volbě povolání.

Osoby pověřené kariérovým poradenstvím, ať už se jedná o kariérového či výchovného poradce, mají podle analytiků dostatek materiální i personální podpory pro tuto činnost (100 %).

Základní školy v Ostravě-Jihu poskytují žákům kariérové poradenství nejčastěji od 8. třídy (46 %).



PŘÍLOHA 4: Průzkum potřeb ostravských rodin

Příloha 4a: Průzkum potřeb ostravských rodin: Závěrečná zpráva – výsledky za městský obvod Ostrava-Jih

Příloha 4b: Průzkum potřeb ostravských rodin: Vzkazy respondentů s bydlištěm v Ostravě-Jihu



PŘÍLOHA 5: Pocitové mapy fajnOVA

Příloha 5a: Pocitová mapa 2016 Ostrava-Jih: Místa kde se cítím fajnově

Příloha 5b: Pocitová mapa 2016 Ostrava-Jih: Místa, která doporučím návštěvníkům odjinud

Příloha 5c: Pocitová mapa 2016 Ostrava-Jih: Místa kde by se mělo město rozvíjet

Příloha 5d: Pocitová mapa 2016 Ostrava-Jih: Místa kde se necítím fajnově

