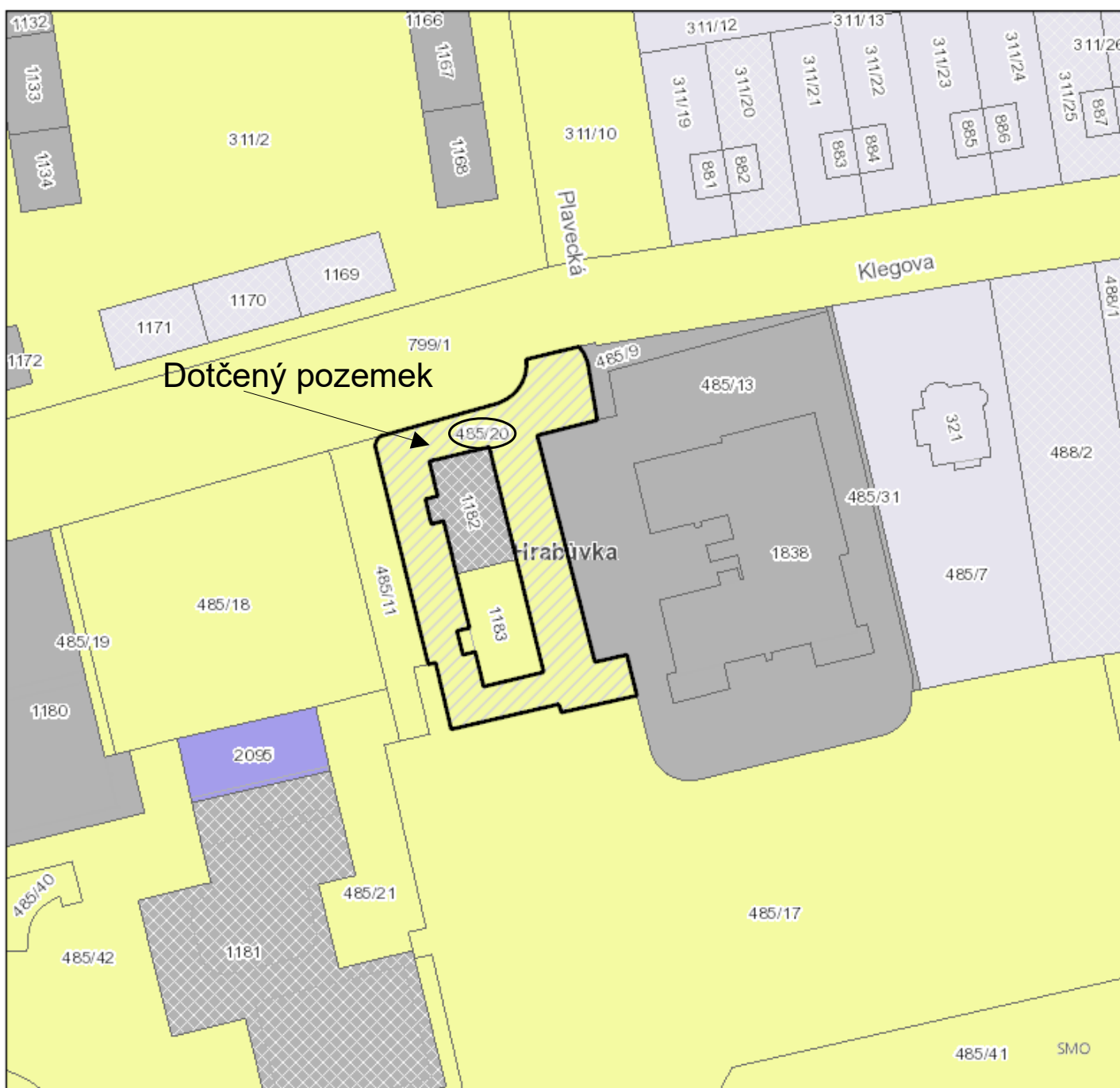


Majetkové poměry v zájmové lokalitě



28. 2. 2023

KATASTRÁLNÍ MAPA

- KATASTRÁLNÍ UZEMÍ
- VNITŘNÍ KRESBA PARCEL
- HRANICE PARCEL

MAPOVÉ POPISKY

- NÁZVY KATASTRŮ
- ČÍSLA PARCEL
- NÁZVY ULIC

PARCELY - MAJETKOVÉ POMĚRY

- NEZAPSÁNO NA LV/NENALEZENO V DATABÁZI NEZAPSÁNO NA LV/NENALEZENO V DATABÁZI
- ŘÍMSKOKATOLICKÁ CÍRKEV ŘÍMSKOKATOLICKÁ CÍRKEV
- VEOLIA ČESKÁ REPUBLIKA A.S. VEOLIA ČESKÁ REPUBLIKA A.S.

- BORSODCHEM MCHZ, S.R.O. BORSODCHEM MCHZ, S.R.O.
- OKK KOKSOVNY, A.S. OKK KOKSOVNY, A.S.
- ČESKÉ DRÁHY, A.S. ČESKÉ DRÁHY, A.S.
- ASEMTAL LAND, S.R.O. ASEMTAL LAND, S.R.O.
- VÍTKOVICE MACHINERY GROUP VÍTKOVICE MACHINERY GROUP
- LIBERTY OSTRAVA A.S. LIBERTY OSTRAVA A.S.
- DIAMO, STÁTNÍ PODNIK DIAMO, STÁTNÍ PODNIK
- LESY ČESKÉ REPUBLIKY, S.P. LESY ČESKÉ REPUBLIKY, S.P.

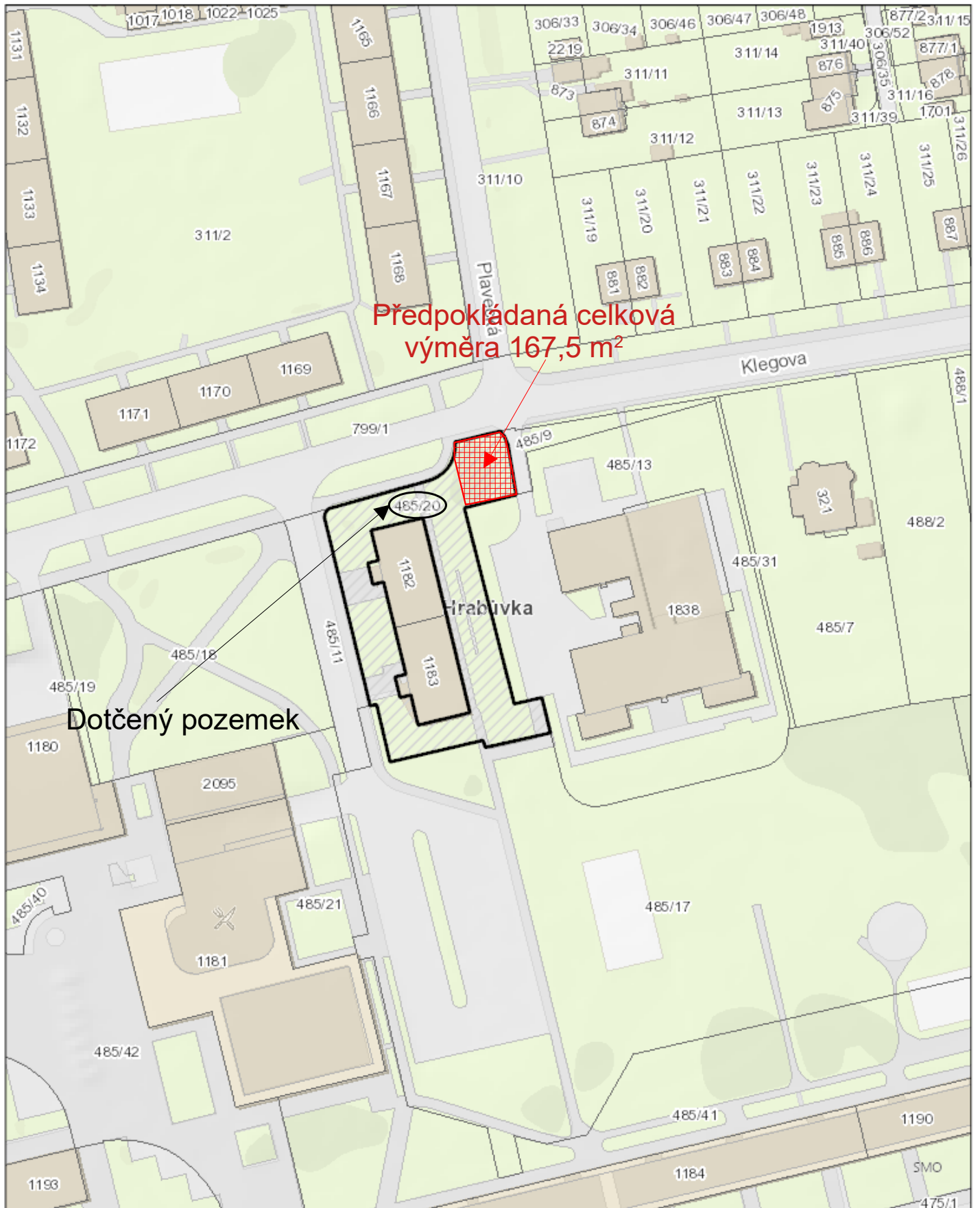
0 5 10 20 30 40 m



© Statutární město Ostrava, 2023

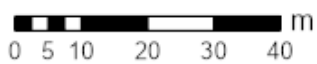
OSTRAVA!!!

Zákres požadované části pozemku



Předpokládaná celková
výměra 167,5 m²

Dotčený pozemek

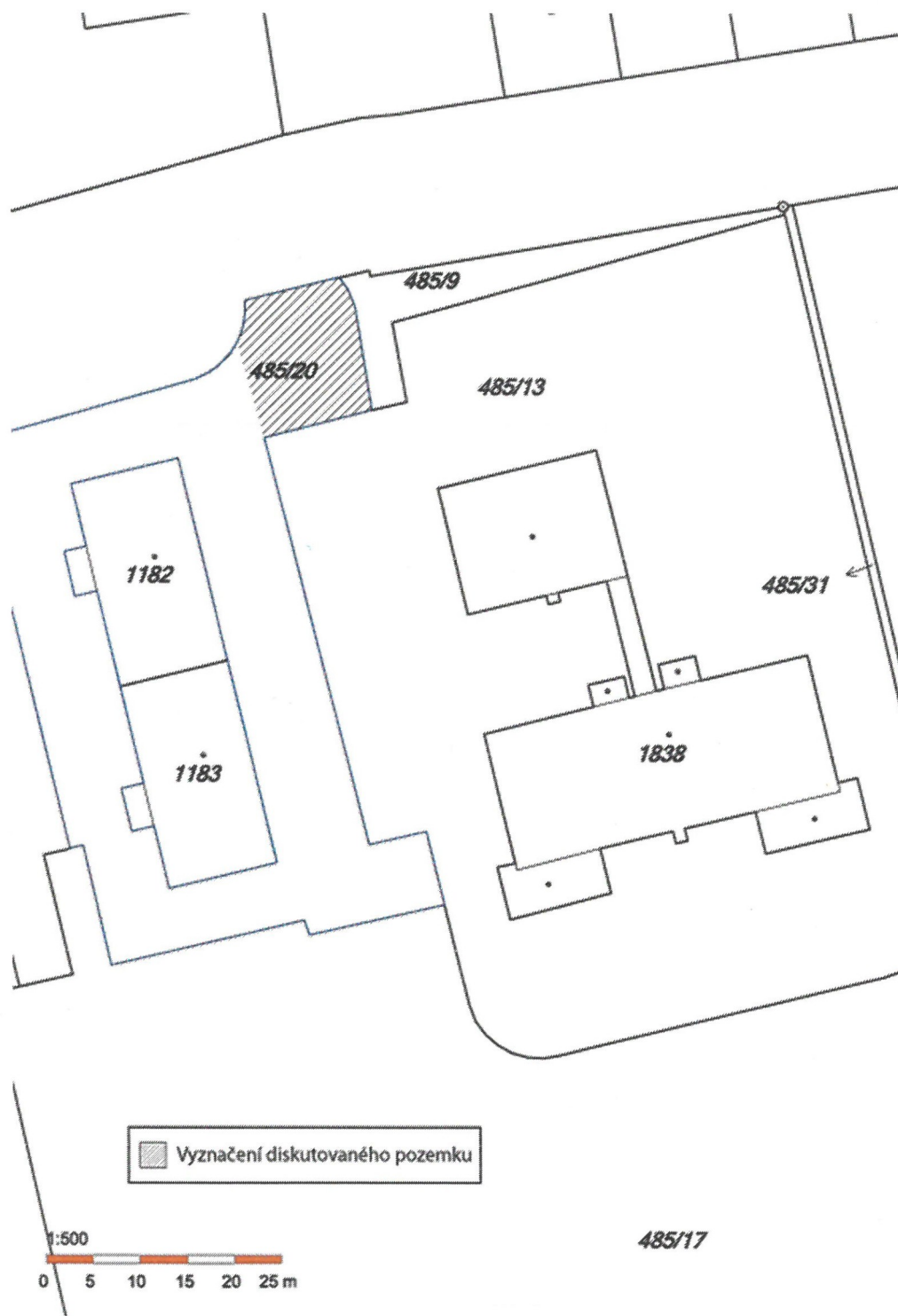


Zákres žadatele

Předmětná část pozemku

- Plocha: cca 167,5 m²
- Obvod: cca 51,36 m

Oba údaje jsou přibližné z měření pomocí map.

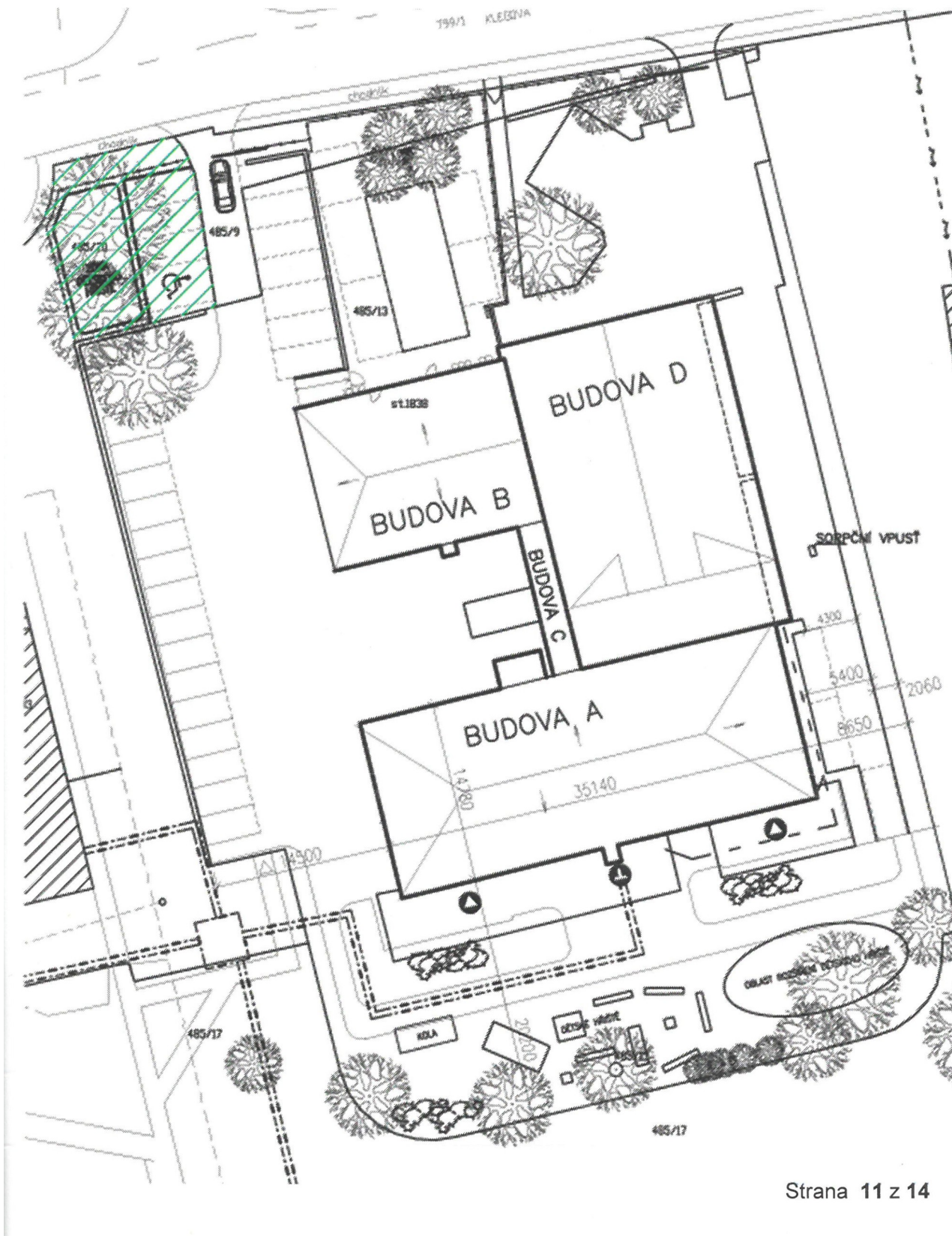


Zákres žadatele


Půdorys situace

Situace 1 – Celek vůči areálu Klegova 771/19

Přidáním předmětného pozemku se zcelí jednotnost celého areálu Klegova 771/19.



Liniové stavby v zájmové lokalitě



28. 2. 2023

KATASTRÁLNÍ MAPA

- KATASTRÁLNÍ ÚZEMÍ
- VNITŘNÍ KRESBA PARCEL
- HRANICE PARCEL

MAPOVÉ POPISKY

- NÁZVY KATASTRŮ
- ČÍSLA PARCEL
- NÁZVY ULIC
- 1 : 500 - 1 : 3 000
- KABELOVOD, KABELOVÝ KANÁL, TEPLOVODNÍ KANÁL
- KOLEKTOR PODZEMÍ
- ZRUŠENÁ VEDENÍ

KANALIZACE

- KANALIZACE PRŮMYŠLOVÝCH ODPADNÍCH VOD
- KANALIZAČNÍ STOKA, POTRUBÍ (BEZ ROZLIŠENÍ DRUHŮ)
- 1 : 500 - 1 : 3 000
- ROZVOD CHLADU
- SDĚLOVACÍ VEDENÍ SPOJOVÉ
- VEDENÍ PRO ANTENNÍ ROZVOD

TEPLO

- PRIMÁRNÍ HORKOVODNÍ ROZVOD
- PRIMÁRNÍ TEPELNÉ POTRUBÍ PARNÍ
- PRIMÁRNÍ TEPLOVODNÍ ROZVOD
- SEKUNDÁRNÍ ROZVOD TEPLA

--- TEPELNÉ POTRUBÍ (BEZ ROZLIŠENÍ DRUHŮ)



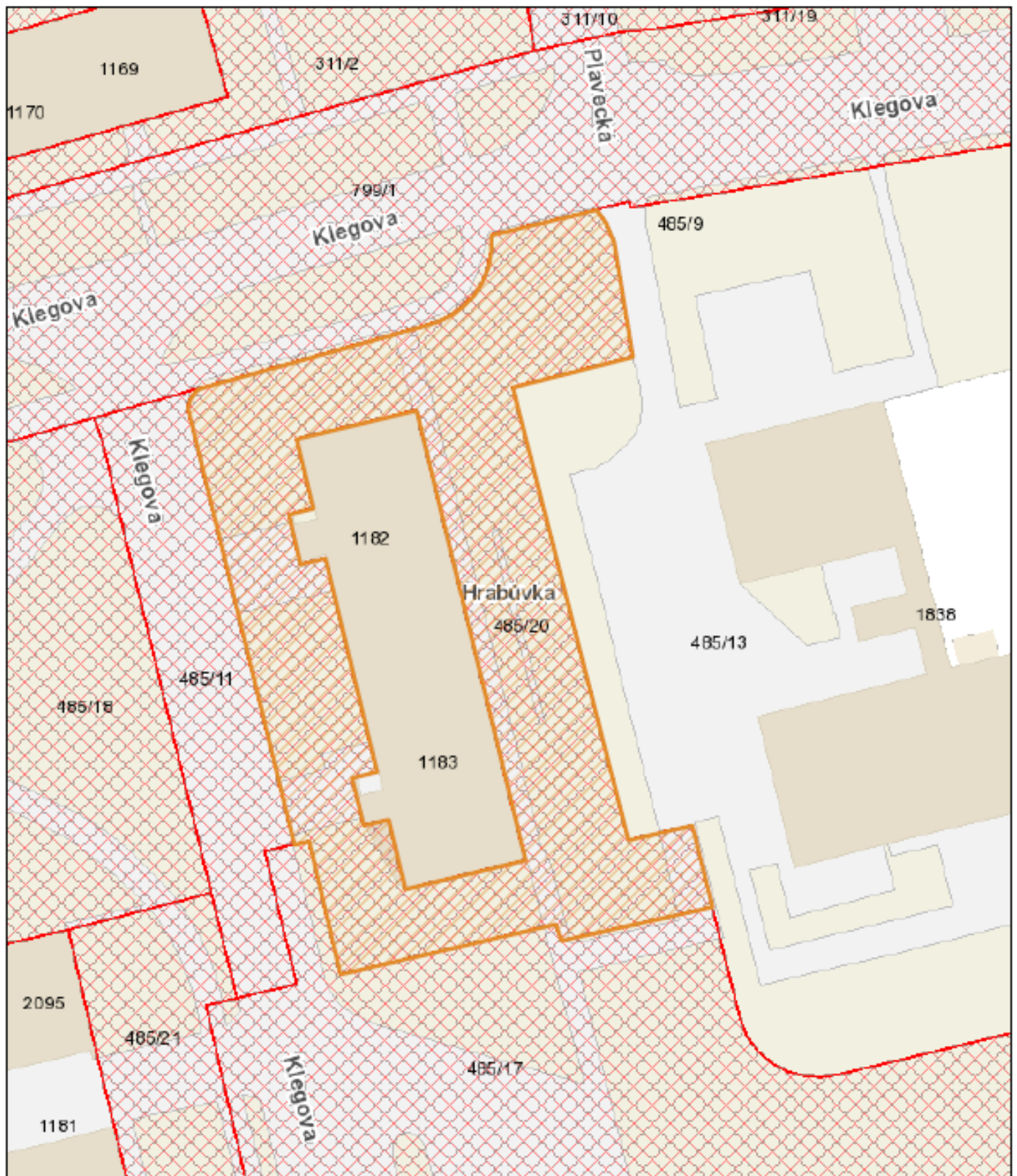
© Statutární město Ostrava, 2023

OSTRAVA!!!

Pasport místních komunikací



Plochy veřejného prostranství





February 28, 2023

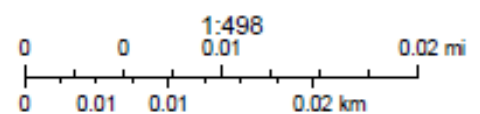
názvy ulic

čísla parcel

názvy katastrů

 Poplatek za užívání veřejného prostranství

 katastry



SMO

Skutečný stav



Vizualizace „PŘED A PO“

Aktuální stav „PŘED“:



Budoucí stav „PO“:

