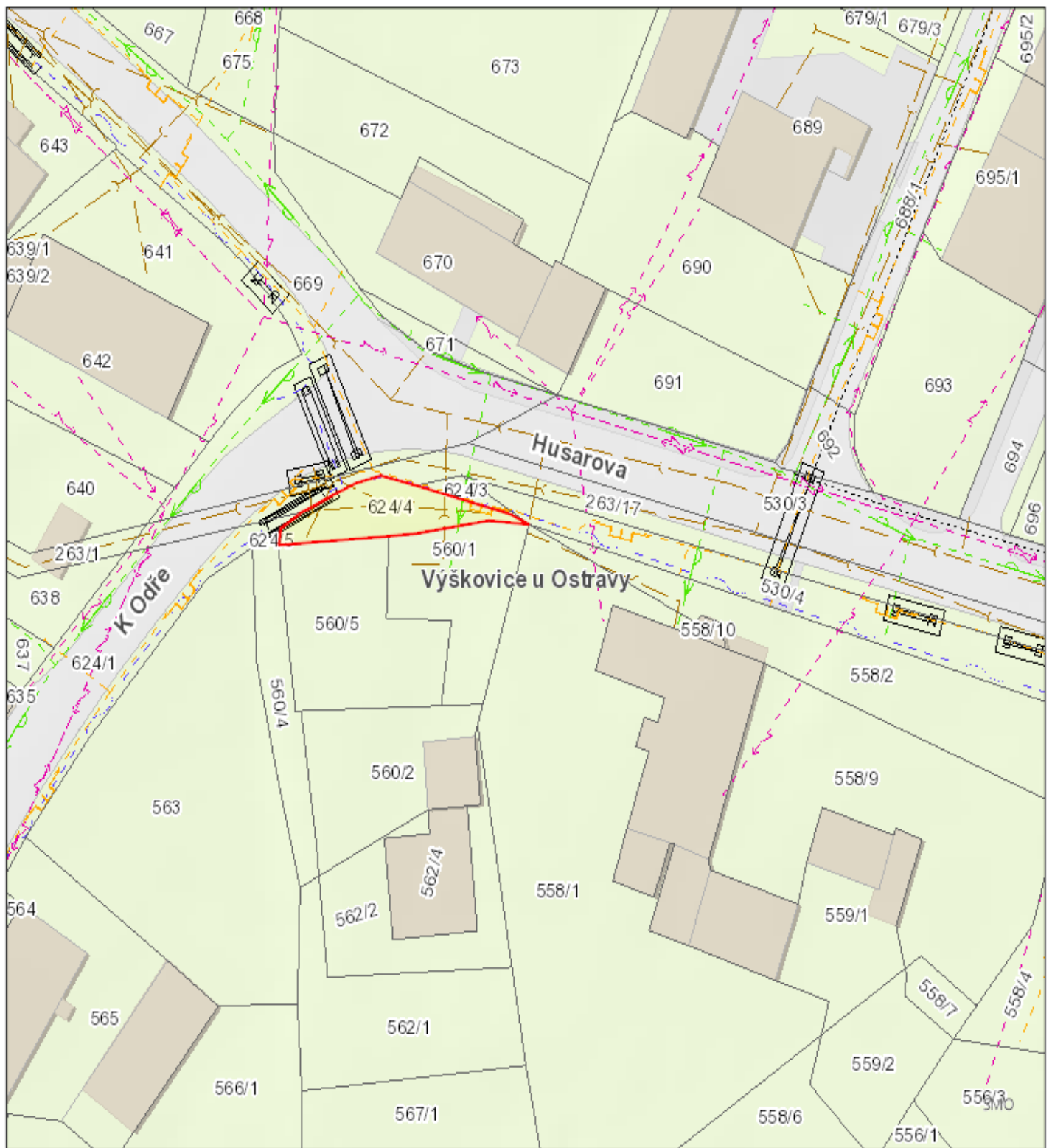


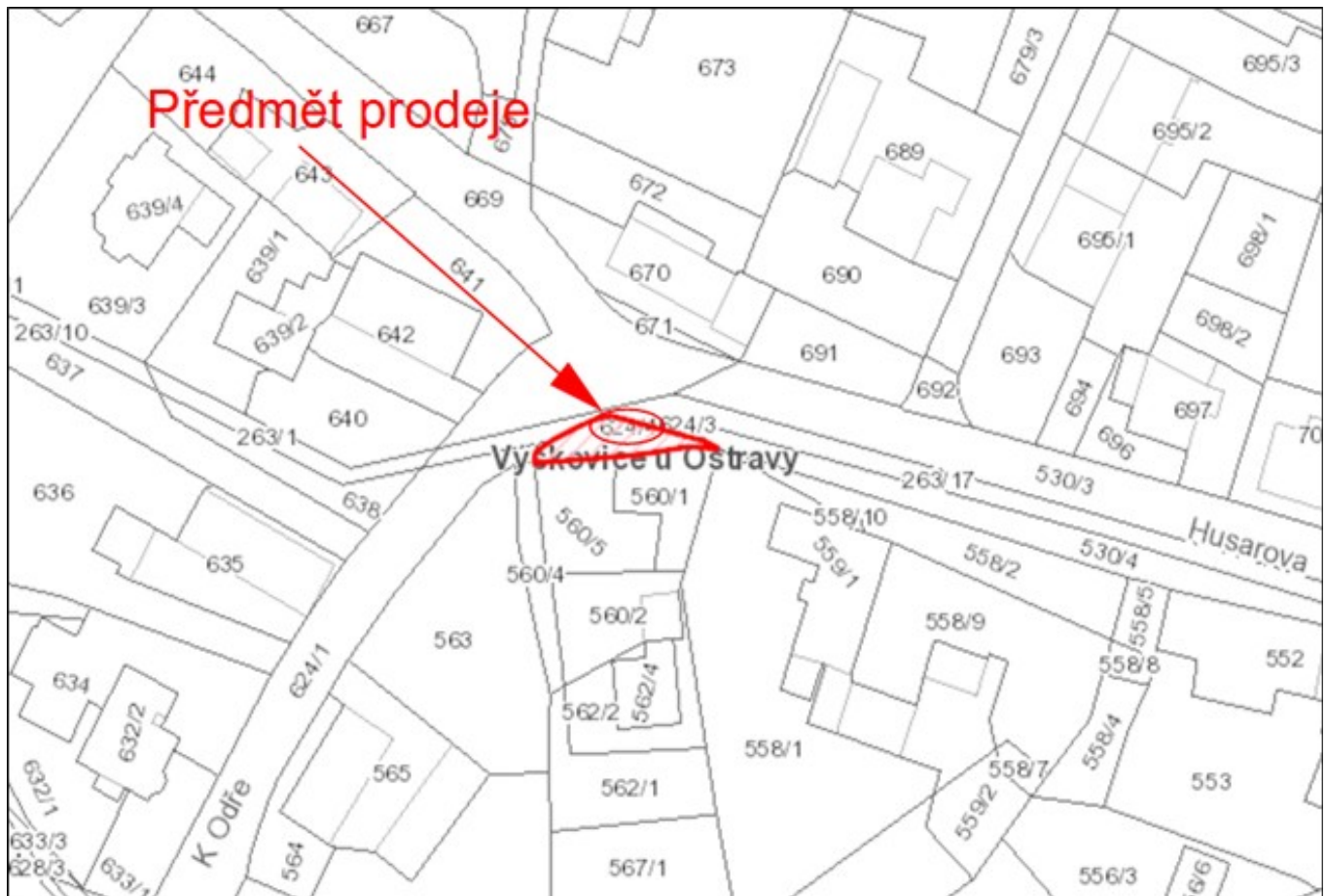
Liniové stavby v zájmové oblasti



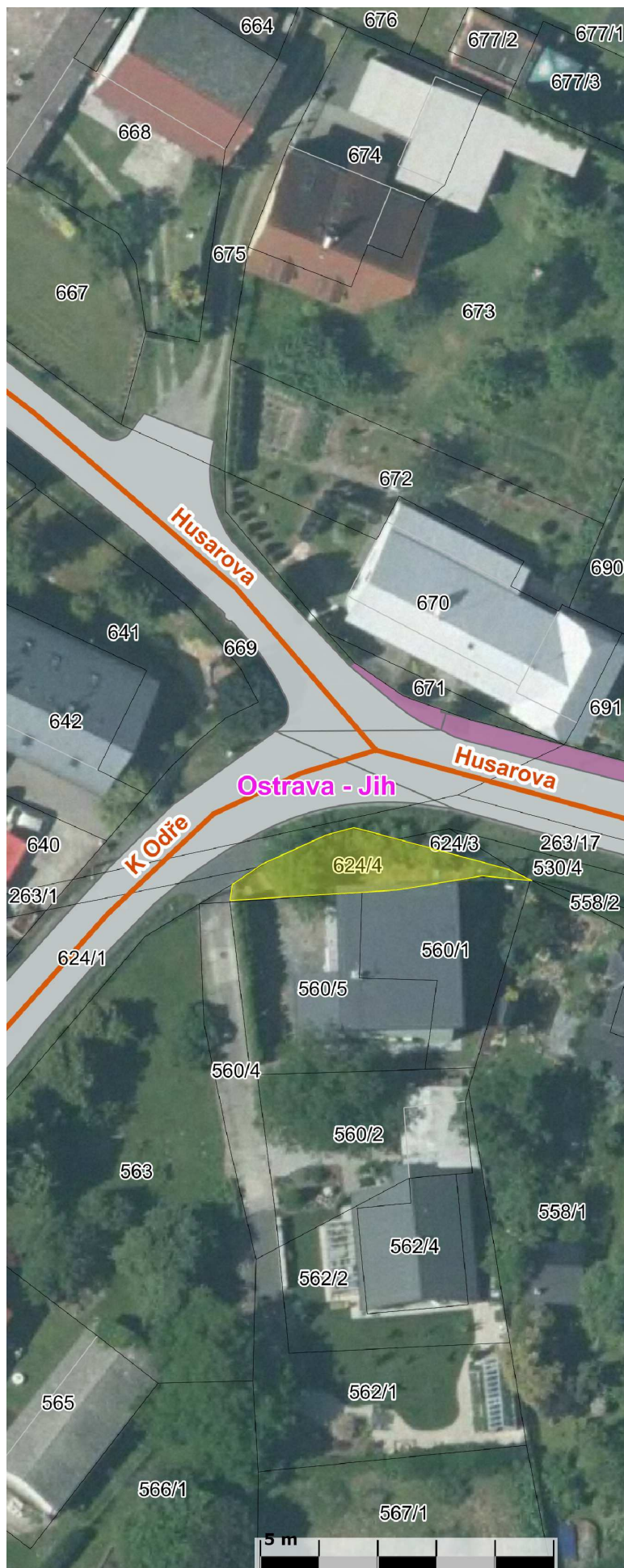
9. 11. 2022

FEATLAYER_PARCELY	ZRUŠENÁ VEDENÍ	SEKUNDÁRNÍ ROZVOD TEPLA
KATASTRÁLNÍ MAPA	KANALIZACE	TEPELNÉ POTRUBÍ (BEZ ROZLIŠENÍ DRUHŮ)
KATASTRÁLNÍ UZEMÍ	KANALIZACE PRŮMYSLOVÝCH ODPADNÍCH VOD	
VNITŘNÍ KRESBA PARCEL	KANALIZAČNÍ STOKA, POTRUBÍ (BEZ ROZLIŠENÍ DRUHŮ)	
HRANICE PARCEL	1 : 500 - 1 : 3 000	
MAPOVÉ POPISKY	ROZVOD CHLADU	
NÁZVY KATASTRŮ	SĎELOVACÍ VEDENÍ SPOJOVĚ	
ČÍSLA PARCEL	VEDENÍ PRO ANTĚNNÍ ROZVOD	
NÁZVY ULIC	TEPLO	
1 : 500 - 1 : 3 000	PRIMÁRNÍ HORKOVODNÍ ROZVOD	
KABELOVOD, KABELOVÝ KANÁL, TEPELOVODNÍ KANÁL	PRIMÁRNÍ TEPELNÉ POTRUBÍ PARNÍ	
KOLEKTOR PODZEMNÍ	PRIMÁRNÍ TEPELOVODNÍ ROZVOD	

Předmět prodeje



Pasport místních komunikací



Městské obvody

□ hranice městského obvodu

Uliční síť

— ulice

Katastrální území

□ katastrální území

Parcely KN - obrysy (od měřítka 1:20 000)

□ parcela KN

Vnitřní kresba parcel KN - slučky (od měřítka 1:20 000)

— vnitřní kresba (slučková čára)

MÍSTNÍ KOMUNIKACE - dle typu (od měřítka 1:20 000)

— vozovka - MK I. třídy

— vozovka - MK II. třídy

— vozovka - MK III. třídy

— samostatný chodník

— chodník při MK

— chodník u silnice

— parkoviště

— dvůr

— vjezd

— zastávka MHD při MK

— zastávka MHD u silnice

— rampa

— schodiště při MK

— samostatné schodiště

— most, lávka při MK

— samostatný most, lávka

□ nedefinováno v mapě

MÍSTNÍ KOMUNIKACE - dle třídy (od měřítka 1:20 000)

— MK I. třídy (a)

— MK II. třídy (b)

— MK III. třídy (c)

— MK IV. třídy (d)

□ nedefinováno v mapě

Ortofotomapa (wms)

Skutečný stav – pohled z ulice



