



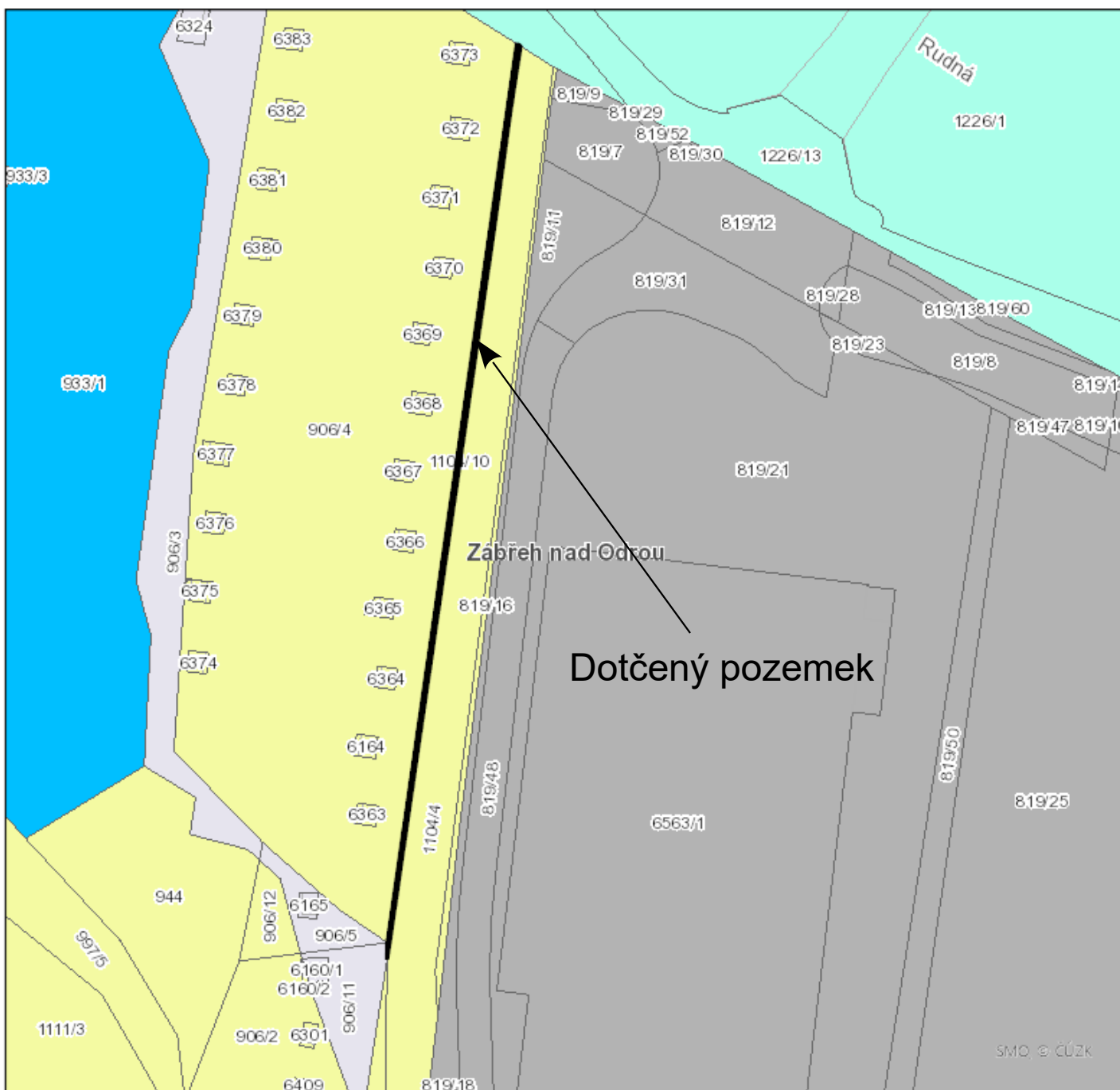
0 5 10 20 30 40 m



© Statutární město Ostrava, 2023

OSTRAVA!!!

Majetkové poměry v zájmové oblasti



19. 12. 2023

KATASTRÁLNÍ MAPA

- KATASTRÁLNÍ ÚZEMÍ
- VNITŘNÍ KRESBA PARCEL
- HRANICE PARCEL

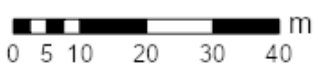
MAPOVÉ POPISKY

- NÁZVY KATASTRŮ
- ČÍSLA PARCEL
- NÁZVY ULIC


PARCELY - MAJETKOVÉ POMĚRY

- NEZAPSÁNO NA LV/NENALEZENO V DATABÁZI NEZAPSÁNO NA LV/NENALEZENO V DATABÁZI
- ŘÍMSKOKATOLICKÁ CÍRKEV ŘÍMSKOKATOLICKÁ CÍRKEV
- VEOLIA ČESKÁ REPUBLIKA, A.S. VEOLIA ČESKÁ REPUBLIKA, A.S.

- BORSODCHEM MCHZ, S.R.O. BORSODCHEM MCHZ, S.R.O.
- ONK KOKSOVNY, A.S. ONK KOKSOVNY, A.S.
- ČESKÉ DRAHY, A.S. ČESKÉ DRAHY, A.S.
- ASENTAL LAND, S.R.O. ASENTAL LAND, S.R.O.
- VÍTKOVICE MACHINERY GROUP VÍTKOVICE MACHINERY GROUP
- LIBERTY OSTRAVA A.S. LIBERTY OSTRAVA A.S.
- DIAMO, STÁTNI PODNIK DIAMO, STÁTNI PODNIK
- LESY ČESKÉ REPUBLIKY, S.P. LESY ČESKÉ REPUBLIKY, S.P.



Liniové stavby v zájmové oblasti



19. 12. 2023

KATASTRÁLNÍ MAPA

- KATASTRÁLNÍ ÚZEMÍ
- VNITŘNÍ KRESBA PARCEL
- HRANICE PARCEL
- MAPOVÉ POPISKY
- NÁZVY KATASTRŮ
- ČÍSLA PARCEL
- NÁZVY ULIC

1 : 500 - 1 : 3 000

- KABELOVOD, KABELOVÝ KANÁL, TEPLOVODNÍ KANÁL
- KOLEKTOR PODZEMNÍ
- ZRUŠENÁ VEDENÍ

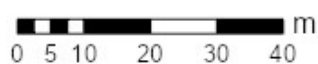
KANALIZACE

- KANALIZACE PRŮMYŠLOVÝCH ODPADNÍCH VOD
- KANALIZAČNÍ STOKA, POTRUBÍ (BEZ ROZLIŠENÍ DRUHŮ)
- 1 : 500 - 1 : 3 000
- ROZVOD CHLADU
- SDĚLOVACÍ VEDENÍ SPOJOVÉ
- VEDENÍ PRO ANTÉNNÍ ROZVOD

TEPLO

- PRIMÁRNÍ HORKOVODNÍ ROZVOD
- PRIMÁRNÍ TEPLOTRUBNÍ PARNÍ
- PRIMÁRNÍ TEPLOVODNÍ ROZVOD
- SEKUNDÁRNÍ ROZVOD TEPLA

--- TEPLOTRUBNÍ (BEZ ROZLIŠENÍ DRUHŮ)



© Statutární město Ostrava, 2023

OSTRAVA!!!

Skutečný stav – Mapy.cz (showview)

