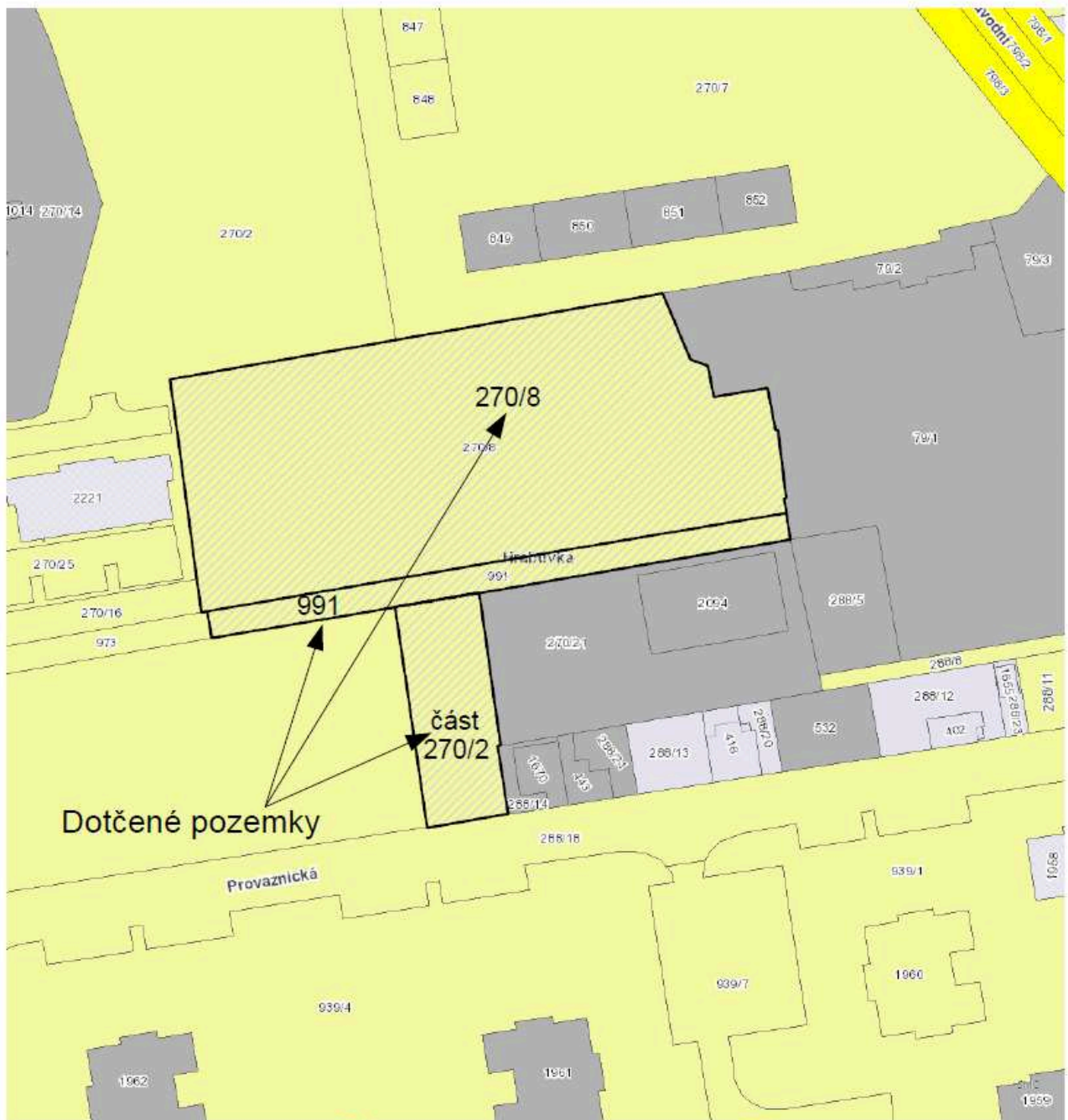
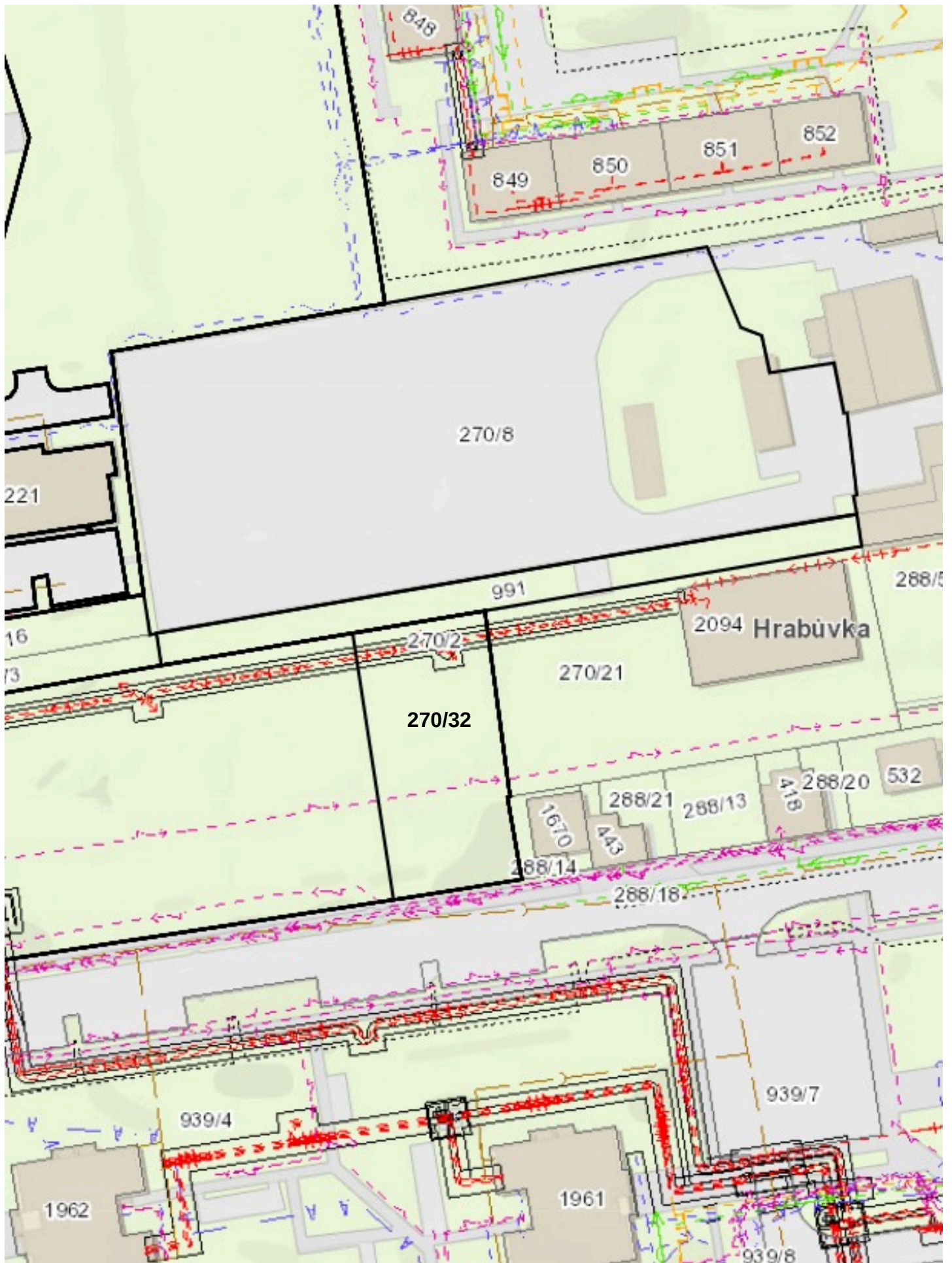


Majetkové poměry












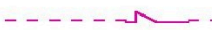
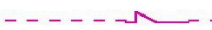
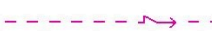

















<p>Katastrální mapa</p> <ul style="list-style-type: none"> □ katastrální území □ vnitřní linie parcel □ hranice parcel <p>Mapové popisky</p> <ul style="list-style-type: none"> □ Název katastru □ Číslo parcel □ Název ulice <p>Parcely - majetkové poměry</p> <ul style="list-style-type: none"> □ Nezapočteno na Úřmémáčeteno v databázi; Nezapočteno na Úřmémáčeteno v databázi ■ Římskokatolická církev; Římskokatolická církev ■ VEOLIA ČESKÁ REPUBLIKA a.s.; VEOLIA ČESKÁ REPUBLIKA a.s. 	<ul style="list-style-type: none"> ■ BorsodChem MOIO, s.r.o.; BorsodChem MOIO, s.r.o. ■ OHK Kolárovy, a.s.; OHK Kolárovy, a.s. ■ České dráhy, a.s.; České dráhy, a.s. ■ Aerial Land, s.r.o.; Aerial Land, s.r.o. ■ Vítkovice Machinery group; Vítkovice Machinery group ■ Liberty Ostrava a.s.; Liberty Ostrava a.s. ■ DEAMO, sčlenění podnik; DEAMO, sčlenění podnik ■ Lasy České republiky, s.p.; Lasy České republiky, s.p. ■ Správa území Moravskoslezského kraje, příspěvková organizace; Správa území Moravskoslezského kraje, příspěvková organizace ■ Ředitelství území a území ČR; Ředitelství území a území ČR ■ Pověstí území; státní podnik; Pověstí území; státní podnik ■ Správa železniční dopravní cesty; státní organizace; Správa železniční dopravní cesty; státní organizace 	<ul style="list-style-type: none"> ■ Státní pozemkový úřad; Státní pozemkový úřad ■ Fyzická osoby; Fyzická osoby ■ Právníky osoby; Právníky osoby ■ Obec v ČR; Ostrava, Mořkov; Obec v ČR; Ostrava, Mořkov ■ Česká republika; Česká republika ■ Moravskoslezský kraj; Moravskoslezský kraj <p>Statutáři město Ostrava</p> <ul style="list-style-type: none"> ■ Statutární město Ostrava; Statutární město Ostrava ■ SMD svěřeno ÚMOB; SMD svěřeno ÚMOB ■ SMD svěřeno příspěvkovým organizacím; SMD svěřeno příspěvkovým organizacím ■ Občasná organizace SMD; Občasná organizace SMD □ Podíl menší než 100%
---	--	---

Inženýrské sítě





































Legenda - Inženýrské sítě

-  - vodovodní potrubí užitkové vody
-  - vodovodní potrubí pitné vody
-  - vodovodní potrubí bez rozlišení druhu
-  - plynovodní potrubí nízkotlaké
-  - plynovodní potrubí středotlaké
-  - plynovodní potrubí vysokotlaké
-  - potrubí stlačeného vzduchu
-  - plynovodní potrubí bez rozlišení tlaku (topný plyn, svítiplyn)
-  - potrubí technického plynu (kyslík, acetylén apod.)
-  - silové vedení vysokého napětí
-  - silové vedení velmi vysokého napětí
-  - silové vedení nízkého napětí
-  - ochranné vedení (zemníci)
-  - elektrické silové vedení bez rozlišení druhu
-  - elektrické silové vedení bez rozlišení druhu OKO 2012
-  - el. silové vedení pro veřejné osvětlení (NN)
-  - el. silové vedení pro veřejné osvětlení (NN) OKO 2012
-  - tepelné potrubí (bez rozlišení druhu)
-  - sekundární rozvod tepla
-  - primární teplovodní rozvod
-  - primární tepelné potrubí parní
-  - primární horkovodní rozvod
-  - vedení pro anténní rozvod
-  - sdělovací vedení spojové
-  - rozvod chladu
-  - kanalizační stoka, potrubí (bez rozlišení druhu)
-  - kanalizační stoka, potrubí (bez rozlišení druhu) OKO 2012
-  - kanalizace průmyslových odpadních vod
-  - zrušená vedení
-  - zrušená vedení OKO 2012
-  - kolektor podzemní
-  - kabelovod, kabelový kanál, teplovodní kanál
-  - kabelovod, kabelový kanál, teplovodní kanál OKO 2012

OKO 2012 - data společnosti Ostravské komunikace, a.s. z roku 2012

HLAVNÍ VÝKRES - Urbanistická koncepce

PLOCHY S ROZDÍLNÝM ZPŮSOBEM VYUŽITÍ

	bydlení v rodinných domech
	bydlení v bytových domech
	sport
	volný čas
	volný čas - ZOO
	individuální rekreace - chaty
	individuální rekreace - zahrady
	občanské vybavení
	občanské vybavení - střední a vysoké školy
	občanské vybavení - věda a výzkum
	občanské vybavení - zdravotnictví
	hřbitovy
	parky
	veřejná prostranství
	plochy smíšené - bydlení a občanské vybavení
	plochy smíšené - bydlení a služby
	plochy smíšené výrobní - lehký průmysl a občanské vybavení
	plochy železniční dopravy
	plochy železniční dopravy - návrh
	plochy tramvajové dopravy
	plochy tramvajové dopravy - návrh
	plochy pozemních komunikací (včetně tramvajového pásu)
	plochy pozemních komunikací (včetně tramvajového pásu) - návrh
	plochy ostatní dopravy
	plochy ostatní dopravy - návrh
	skládka průmyslového odpadu - rekultivace les
	skládka průmyslového odpadu - rekultivace les - návrh
	skládka průmyslového odpadu - technická rekultivace
	těžký průmysl
	lehký průmysl
	plochy technické infrastruktury
	plochy zemědělské výroby
	plochy vodní a vodohospodářské
	orná půda

	lesy
	louky
	krajinná zeleň
	ochranná zeleň
	zastavěné území
	zastavitelné plochy
	plochy k prověření územní studií
	plochy přestavby
	plochy s etapizací
	územní rezervy pro zástavbu městského charakteru
	územní rezerva pro silniční dopravu
	územní rezerva pro silniční dopravu - tunel
	územní rezerva pro železniční dopravu
	územní rezerva pro ostatní dopravu
	územní rezerva pro protipovodňové opatření

MAPOVÝ PODKLAD

	hranice města Ostravy
	hranice katastrálních území
	hranice parcel
	územní systém ekologické stability
	významné pozemní komunikace
	významné železniční tratě
	průplavní spojení Dunaj - Odra - Labe

Skutečný stav dotčených pozemků







