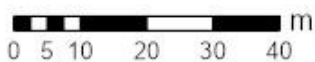
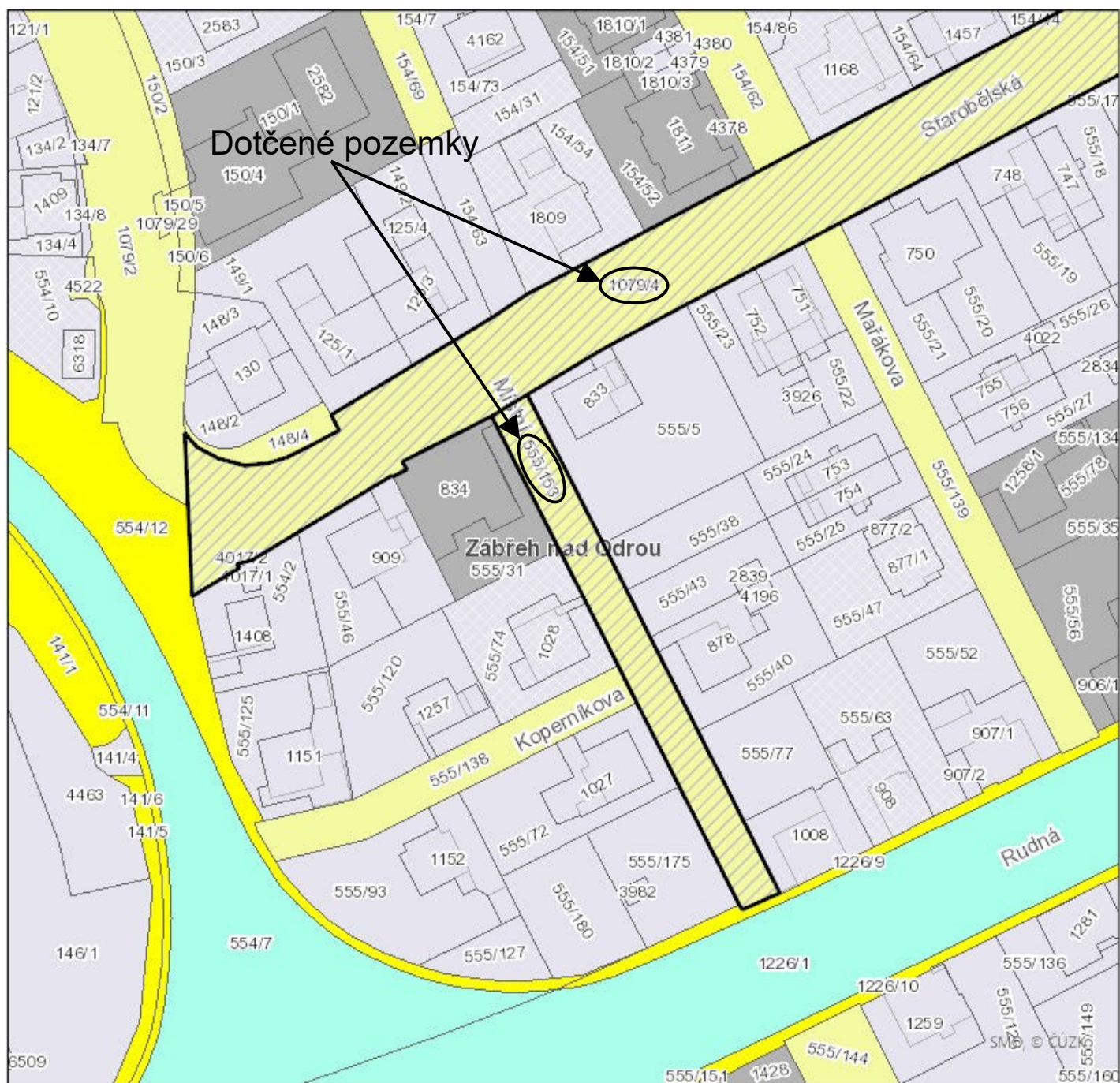


23. 2. 2024



Majetkové poměry v zájmové lokalitě



23. 2. 2024

KATASTRÁLNÍ MAPA

- KATASTRÁLNÍ ÚZEMÍ
- VNITŘNÍ KRESBA PARCEL
- HRANICE PARCEL

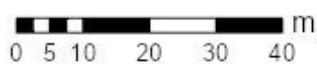
MAPOVÉ POPISKY

- NÁZVY KATASTRŮ
- ČÍSLA PARCEL
- NÁZVY ULIC

PARCELY - MAJETKOVÉ POMĚRY

- NEZAPSANO NA LV/NENALEZENO V DATABÁZI NEZAPSANO NA LV/NENALEZENO V DATABÁZI
- ŘÍMSKOKATOLICKÁ CÍRKEV ŘÍMSKOKATOLICKÁ CÍRKEV
- VEOLIA ČESKÁ REPUBLIKA, A.S. VEOLIA ČESKÁ REPUBLIKA, A.S.

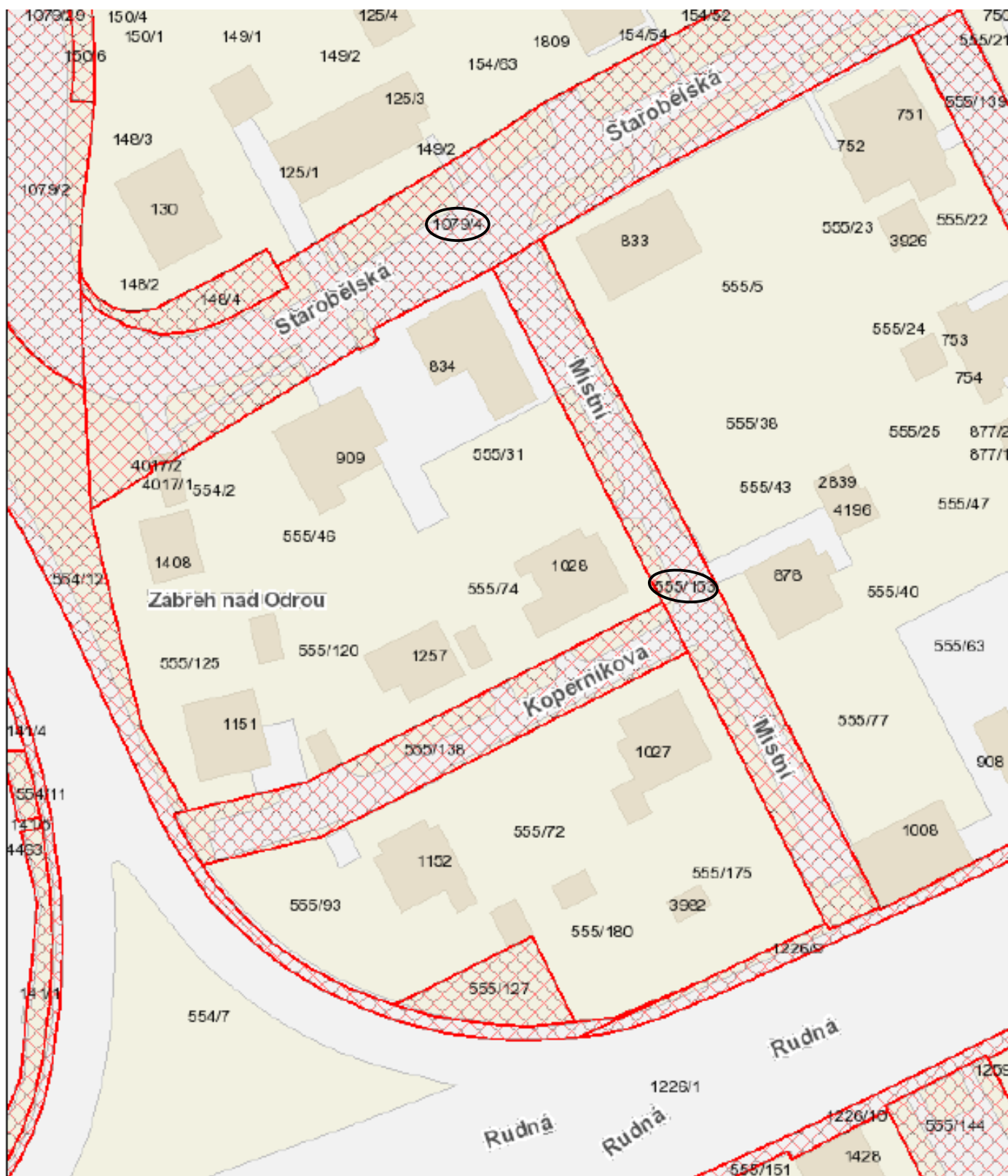
- BORSODCHEM MCHZ, S.R.O. BORSODCHEM MCHZ, S.R.O.
- OKK KOKŠOVINY, A.S. OKK KOKŠOVINY, A.S.
- ČESKÉ DRÁHY, A.S. ČESKÉ DRÁHY, A.S.
- ASEŇAL LAND, S.R.O. ASEŇAL LAND, S.R.O.
- VITKOVICE MACHINERY GROUP VITKOVICE MACHINERY GROUP
- LIBERTY OSTRAVA A.S. LIBERTY OSTRAVA A.S.
- DIAMO, STATNÍ PODNIK DIAMO, STATNÍ PODNIK
- LESY ČESKÉ REPUBLIKY, S.P. LESY ČESKÉ REPUBLIKY, S.P.



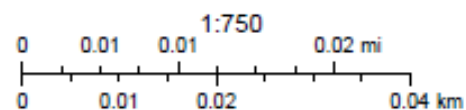
© Statutární město Ostrava, 2024

OSTRAVA!!!

Plochy veřejného prostranství



February 23, 2024



názvy ulic

čísla parcel

názvy katastrů



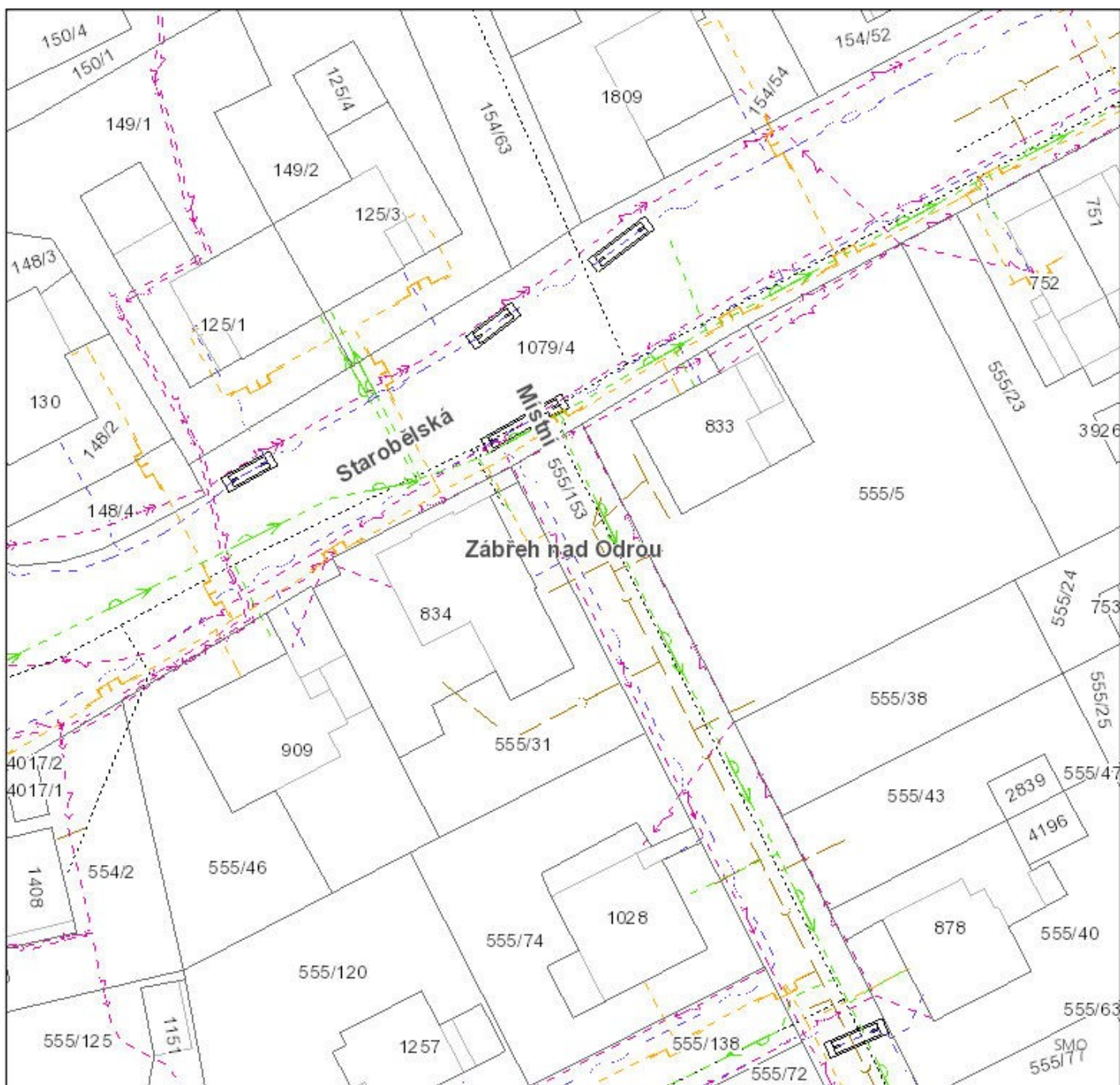
Poplatek za užívání veřejného prostranství



katastry

SMO

Liniové stavby v zájmové lokalitě



KATASTRÁLNÍ MAPA

- KATASTRÁLNÍ ÚZEMÍ
 - VNITŘNÍ KRESBA PARCEL
 - HRANICE PARCEL
- MAPOVÉ POPISKY**
- NÁZVY KATASTRŮ
 - ČÍSLA PARCEL
 - NÁZVY ULIC

1 : 500 - 1 : 3 000

- KABELOVOD, KABELOVÝ KANÁL, TEPLOVODNÍ KANÁL
- KOLEKTOR PODZEMNÍ
- ZRUŠENÁ VEDENÍ

KANALIZACE

- KANALIZACE PRŮMYŠLOVÝCH ODPADNÍCH VOD
 - KANALIZAČNÍ STOKA, POTRUBÍ (BEZ ROZLIŠENÍ DRUHŮ)
- 1 : 500 - 1 : 3 000
- ROZVOD CHLADU
 - SDĚLOVACÍ VEDENÍ SPOJOVÉ
 - VEDENÍ PRO ANTÉNNÍ ROZVOD

TEPLO

- PRIMÁRNÍ HORKOVODNÍ ROZVOD
- PRIMÁRNÍ TEPELNÉ POTRUBÍ PARNÍ
- PRIMÁRNÍ TEPLOVODNÍ ROZVOD
- SEKUNDÁRNÍ ROZVOD TEPLA

--- TEPELNÉ POTRUBÍ (BEZ ROZLIŠENÍ DRUHŮ)

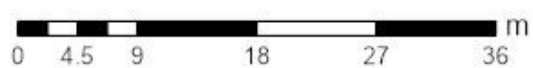
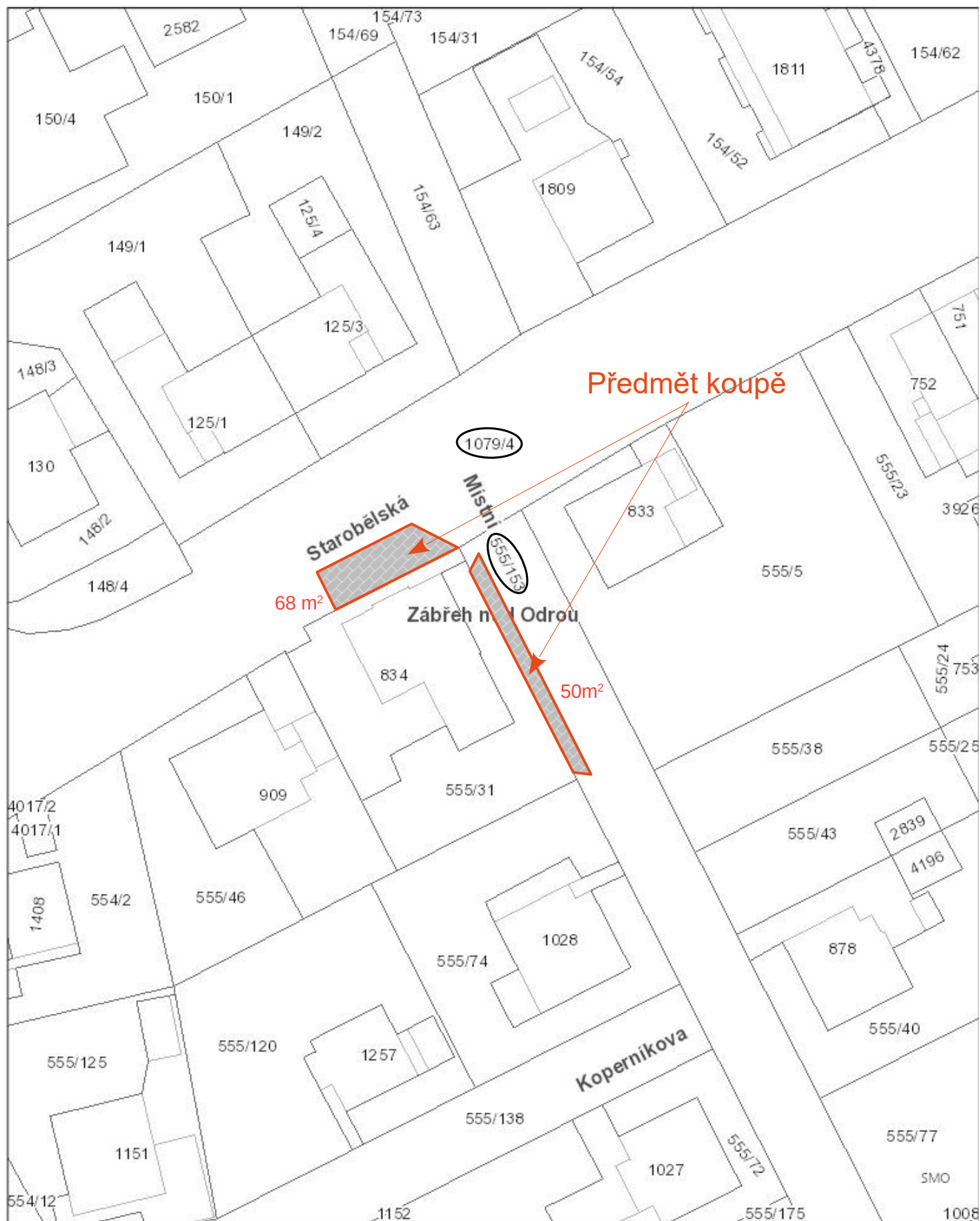
23. 2. 2024



© Statutární město Ostrava, 2024

OSTRAVA!!!

Předmět koupě – části dotčených pozemků



Historický stav dotčených pozemků – Mapy.cz (showview)



Současný stav dotčených pozemků – Mapy.cz (showview)

