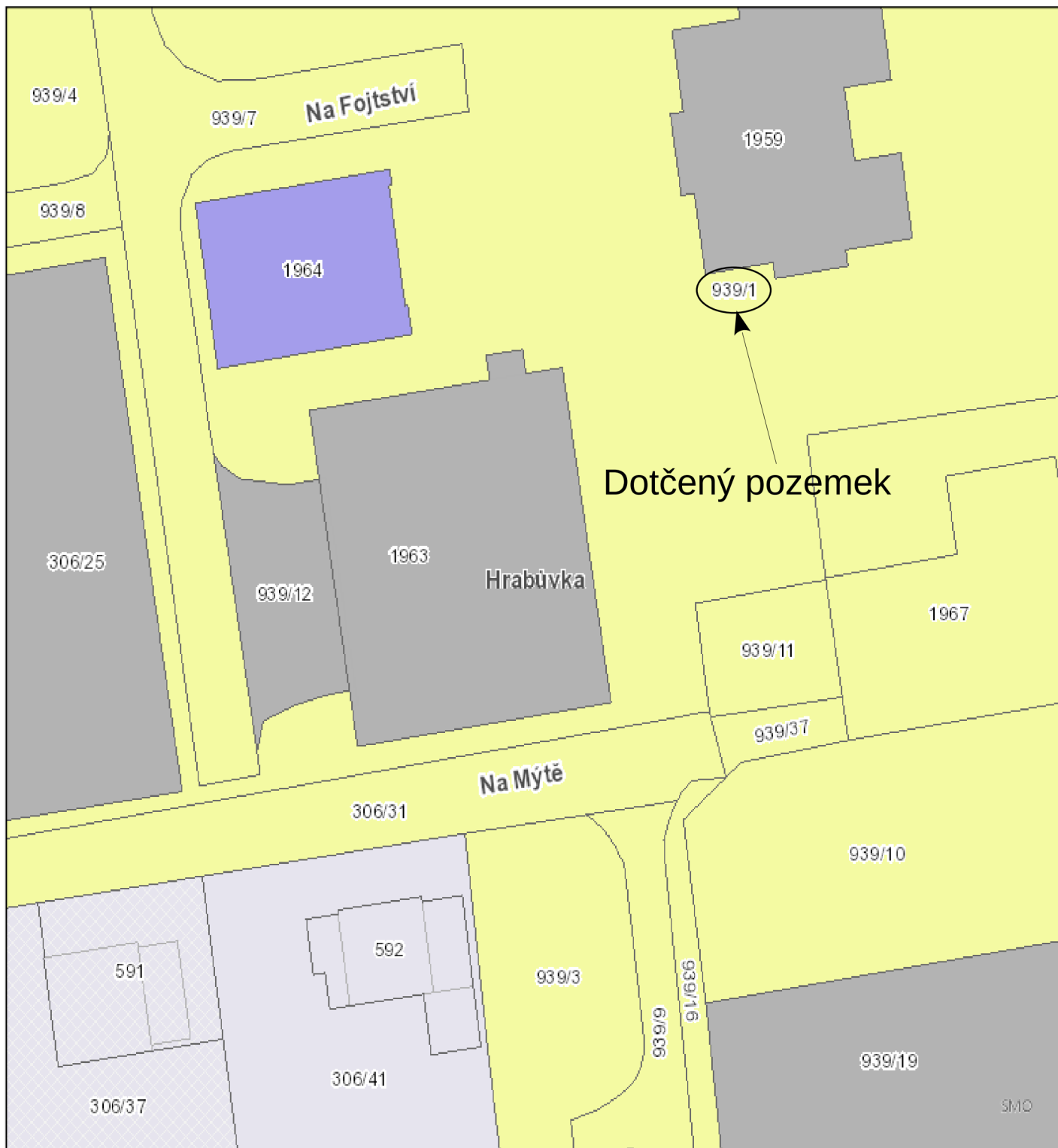


Majetkové poměry v zájmové oblasti



3. 2. 2023

KATASTRÁLNÍ MAPA

- KATASTRÁLNÍ ÚZEMÍ
- VNITŘNÍ KRESBA PARCEL
- HRANICE PARCEL

MAPOVÉ POPISKY

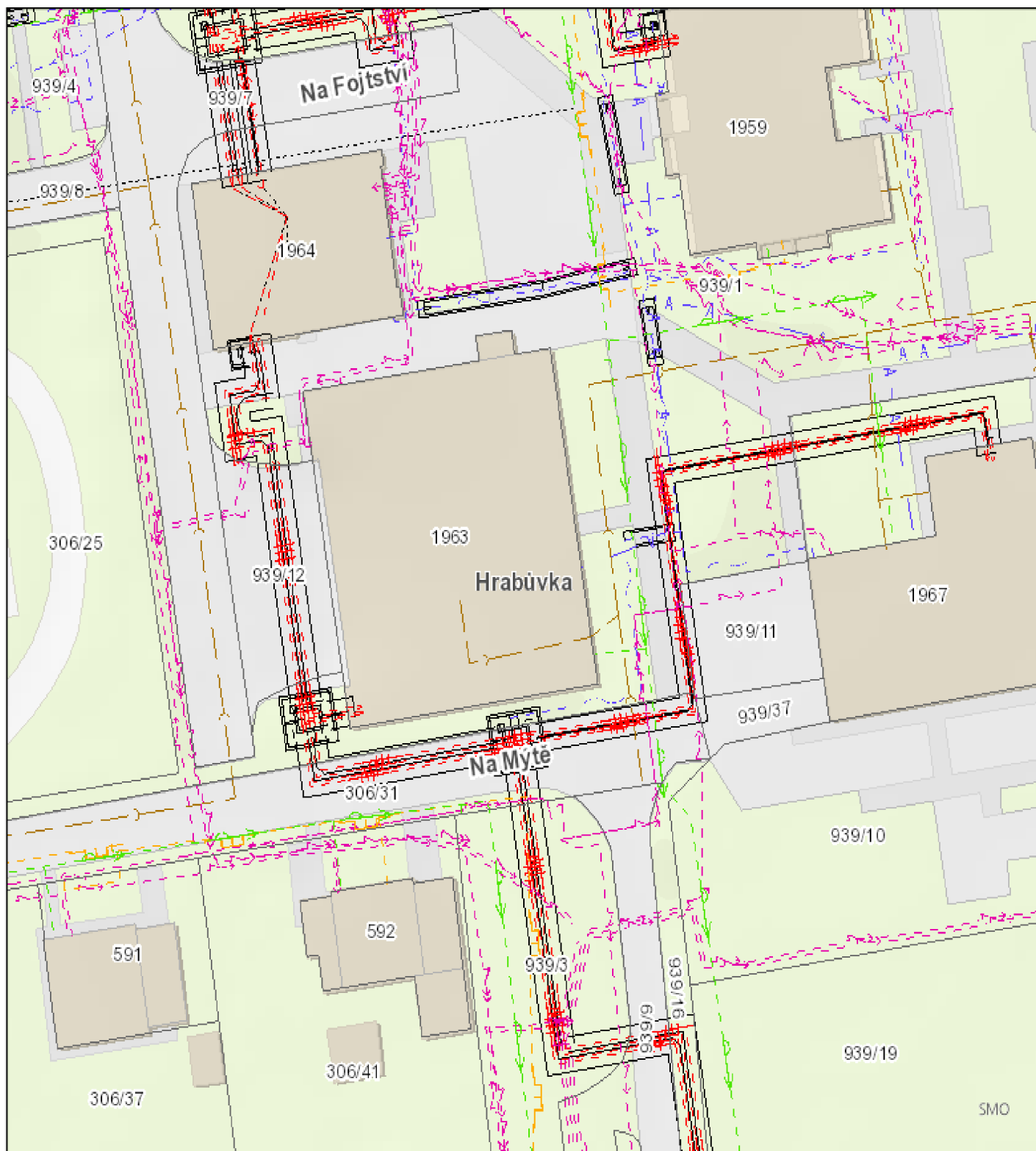
- NÁZVY KATASTRŮ
- ČÍSLA PARCEL
- NÁZVY ULIC

PARCELY - MAJETKOVÉ POMĚRY

- NEZAPSÁNO NA LV/NENALEZENO V DATABÁZI NEZAPSÁNO NA LV/NENALEZENO V DATABÁZI
- RÍMSKOKATOLICKÁ CÍRKEV RÍMSKOKATOLICKÁ CÍRKEV
- VEOLIA ČESKÁ REPUBLIKA A.S. VEOLIA ČESKÁ REPUBLIKA A.S.

- BORSODCHEM MCHZ, S.R.O. BORSODCHEM MCHZ, S.R.O.
- OKK NOKSOVNY, A.S. OKK NOKSOVNY, A.S.
- ČESKÉ DRÁHY, A.S. ČESKÉ DRÁHY, A.S.
- ASEŇTAL LAND, S.R.O. ASEŇTAL LAND, S.R.O.
- VÍTKOVICE MACHINERY GROUP VÍTKOVICE MACHINERY GROUP
- LIBERTY OSTRAVA A.S. LIBERTY OSTRAVA A.S.
- DIAMO, STÁTNI PODNIK DIAMO, STÁTNI PODNIK
- LESY ČESKÉ REPUBLIKY, S.P. LESY ČESKÉ REPUBLIKY, S.P.

Liniové stavby v zájmové oblasti



3. 2. 2023

KATASTRÁLNÍ MAPA

- KATASTRÁLNÍ ÚZEMÍ
- VNITŘNÍ KRESBA PARCEL
- HRANICE PARCEL

MAPOVÉ POPISKY

- NÁZVY KATASTRŮ
- ČÍSLA PARCEL
- NÁZVY ULIC

1 : 500 - 1 : 3 000

- KABELOVOD, KABELOVÝ KANÁL, TEPLOVODNÍ KANÁL
- KOLEKTOR PODZEMNÍ
- ZRUŠENÁ VEDENÍ

KANALIZACE

- KANALIZACE PRŮMYSLYOVÝCH ODPADNÍCH VOD
- KANALIZAČNÍ STOKA, POTRUBÍ (BEZ ROZLIŠENÍ DRUHŮ)

1 : 500 - 1 : 3 000

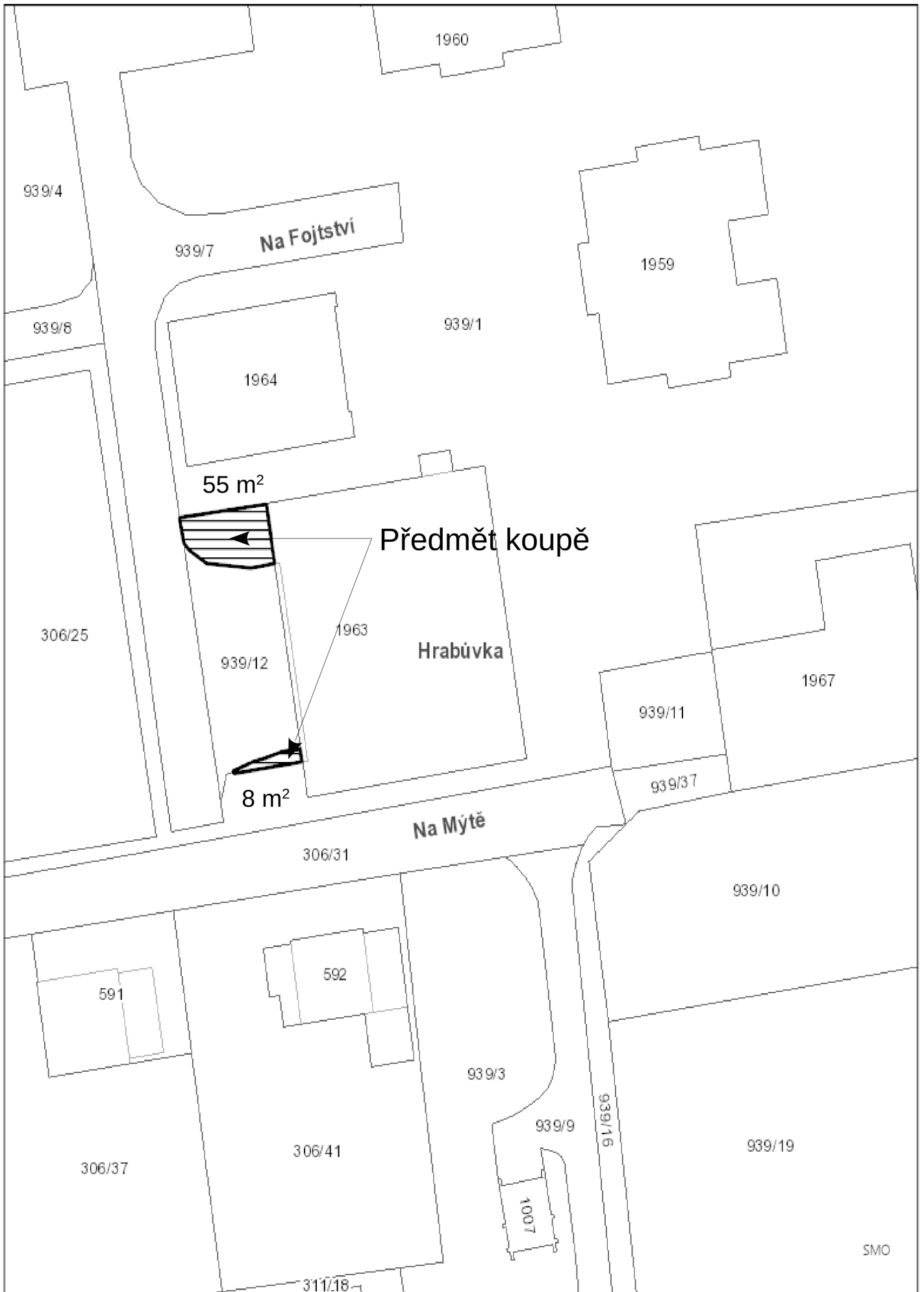
- ROZVOD CHLADU
- SDĚLOVACÍ VEDENÍ SPOJOVĚ
- VEDENÍ PRO ANTENNÍ ROZVOD

TEPLO

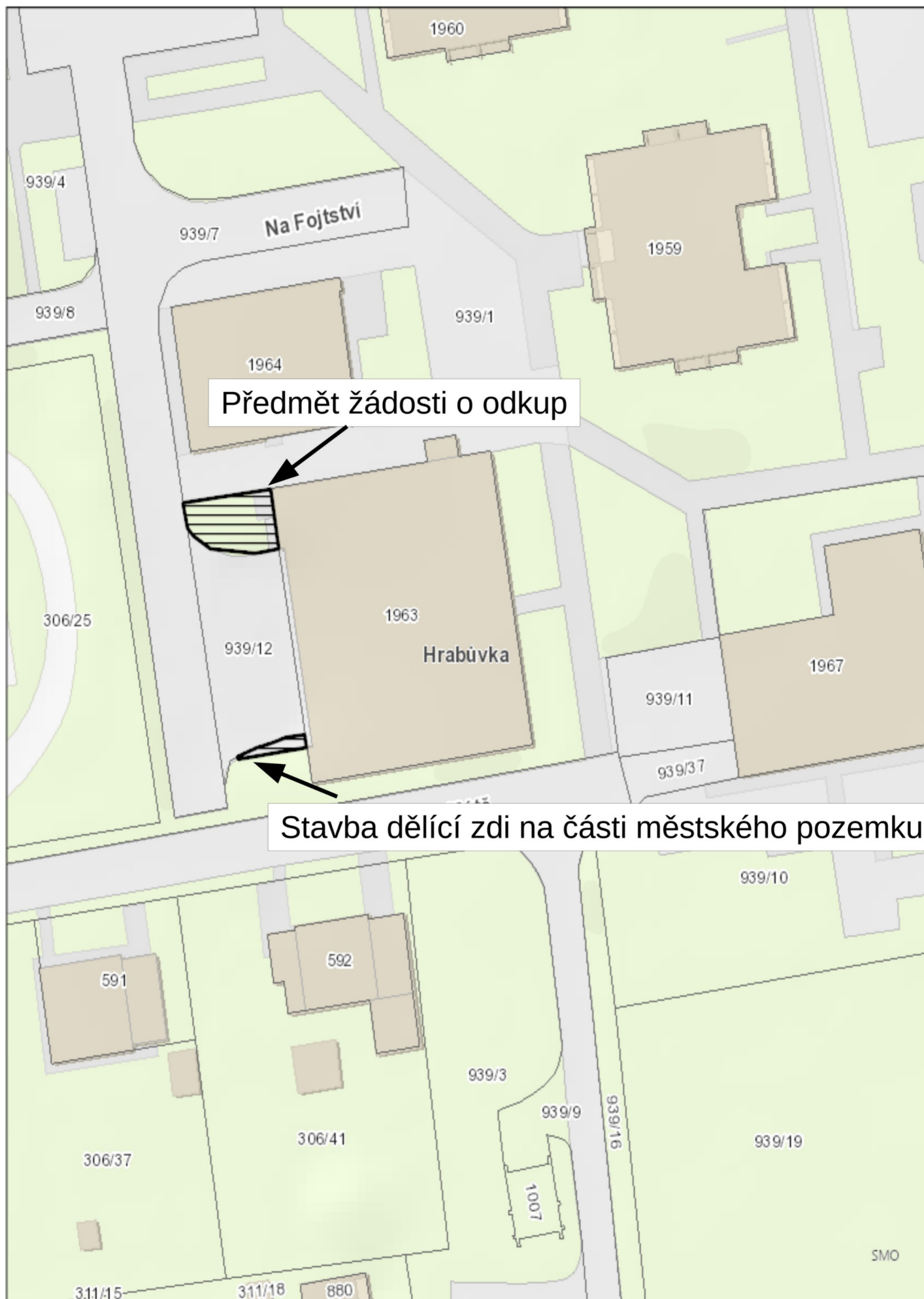
- PRIMÁRNÍ HORKOVODNÍ ROZVOD
- PRIMÁRNÍ TEPELNÉ POTRUBÍ PARNÍ
- PRIMÁRNÍ TEPLOVODNÍ ROZVOD
- SEKUNDÁRNÍ ROZVOD TEPLA

TEPELNÉ POTRUBÍ (BEZ ROZLIŠENÍ DRUHŮ)

Katastrální snímek předmětu koupě



Polohové určení dotčených pozemků



Snímek pronajaté plochy



Skutečný stav



Pohled z ulice



Pohled na dělicí zeď stojící na část dotčeného pozemku