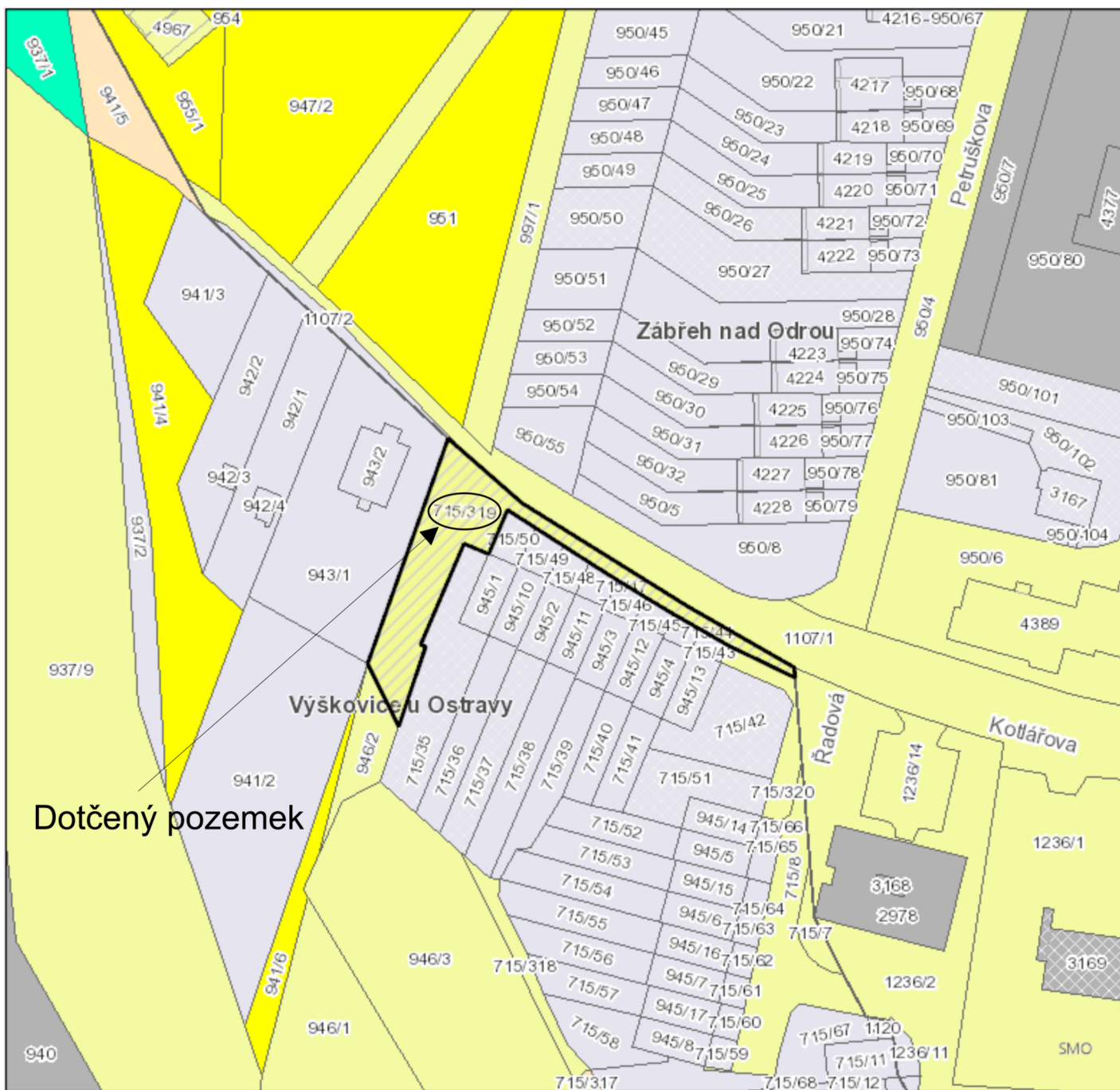


Majetkové poměry v zájmové oblasti



28. 2. 2023

FEATLAYER_PARCELY

KATASTRÁLNÍ MAPA

KATASTRÁLNÍ ÚZEMÍ

VNITŘNÍ KRESBA PARCEL

HRANICE PARCEL

MAPOVÉ POPISKY

NÁZVY KATASTRŮ

ČÍSLA PARCEL

NÁZVY ULIC

PARCELY - MAJETKOVÉ POMĚRY

NEZAPSÁNO NA LV/NENALEZENO V DATABÁZI NEZAPSÁNO NA LV/NENALEZENO V DATABÁZI

RÍMSKOKATOLICKÁ CÍRKEV RÍMSKOKATOLICKÁ CÍRKEV

VEOLIA ČESKÁ REPUBLIKA A.S. VEOLIA ČESKÁ REPUBLIKA A.S.

BORSODCHEM MCHZ, S.R.O. BORSODCHEM MCHZ, S.R.O.

OKK KOKSOVNY, A.S. OKK KOKSOVNY, A.S.

ČESKÉ DŘÁHY, A.S. ČESKÉ DŘÁHY, A.S.


ASENTAL LAND, S.R.O. ASENTAL LAND, S.R.O.

VITKOVICE MACHINERY GROUP VITKOVICE MACHINERY GROUP

LIBERTY OSTRAVA A.S. LIBERTY OSTRAVA A.S.

DIAMO, STÁTNI PODNIK DIAMO, STÁTNI PODNIK

LESY ČESKÉ REPUBLIKY, S.P. LESY ČESKÉ REPUBLIKY, S.P.



© Statutární město Ostrava, 2023

OSTRAVA!!!

Liniové stavby v zájmové oblasti



1. 3. 2023

KATASTRÁLNÍ MAPA

- KATASTRÁLNÍ ÚZEMÍ
 - VNIŘNÍ KRESBA PARCEL
 - HRANICE PARCEL
- MAPOVÉ POPISKY
- NÁZVY KATASTRŮ
 - ČÍSLA PARCEL
 - NÁZVY ULIC

1 : 500 - 1 : 3 000

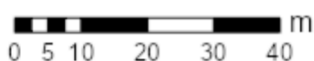
- KABELOVOD, KABELOVÝ KANÁL, TEPELOVODNÍ KANÁL
- KOLEKTOR PODZEMNÍ
- ZRUŠENÁ VEDENÍ

KANALIZACE

- KANALIZACE PRŮMYŠLOVÝCH ODPADNÍCH VOD
 - KANALIZAČNÍ STOKA, POTRUBÍ (BEZ ROZLIŠENÍ DRUHŮ)
- 1 : 500 - 1 : 3 000
- ROZVOD CHLADU
 - SDĚLOVACÍ VEDENÍ SPOJOVÉ
 - VEDENÍ PRO ANTÉNNÍ ROZVOD

TEPLO

- PRIMÁRNÍ HORKOVODNÍ ROZVOD
- PRIMÁRNÍ TEPELNÉ POTRUBÍ PARNÍ
- PRIMÁRNÍ TEPELOVODNÍ ROZVOD
- SEKUNDÁRNÍ ROZVOD TEPLA



© Statutární město Ostrava, 2023

OSTRAVA!!!

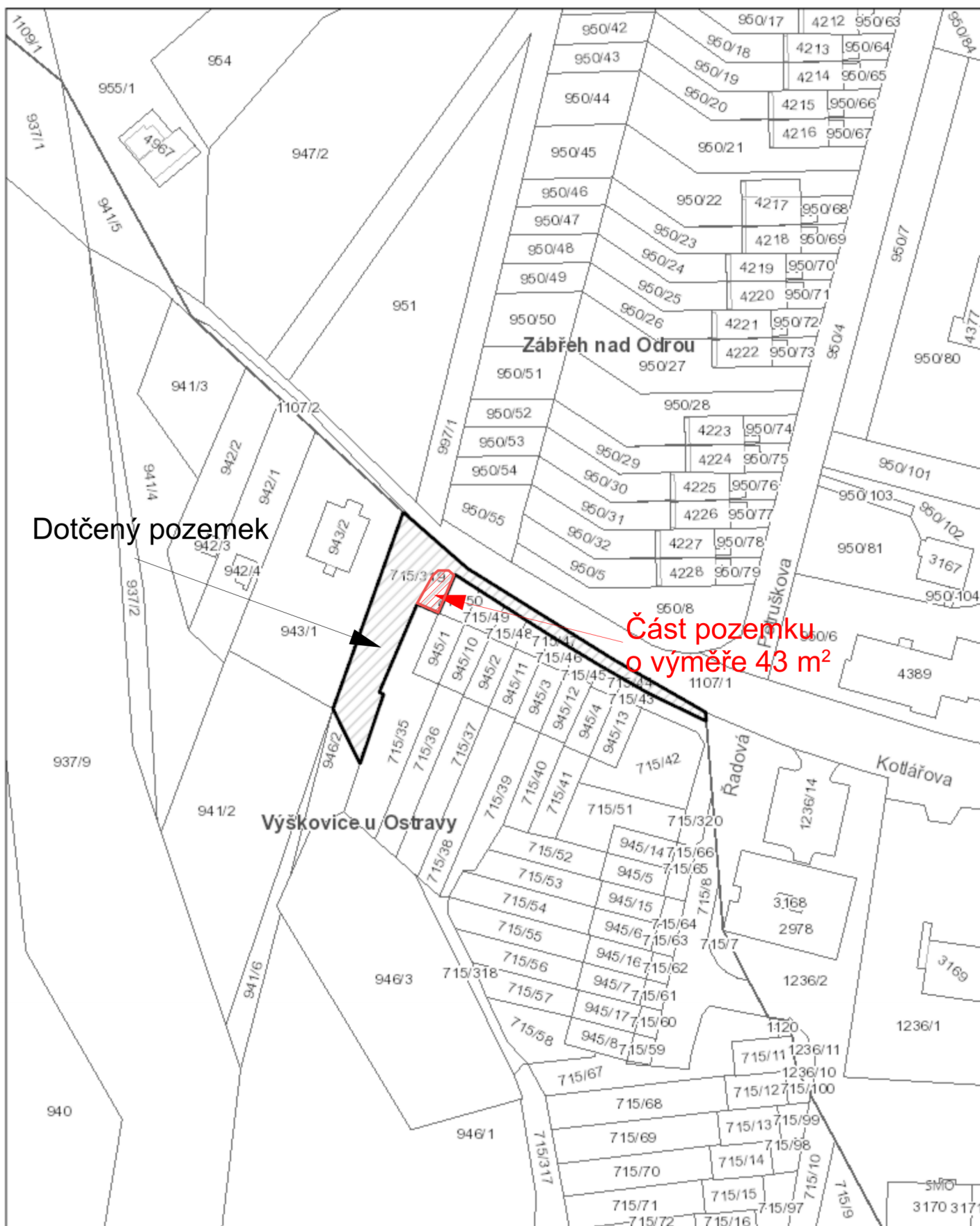
Geometrické zaměření požadované části dotčeného pozemku

VÝKAZ DOSAVIDNÍHO A NOVÉHO STAVU ÚDAJŮ KATASTRU NEMOVITOSTÍ															
Dosavidní stav				Nový stav											
Omezení pozemku parc. číslo	Výměra parcely		Druh pozemku Způsob využití	Omezení pozemku parc. číslo	Výměra parcely		Druh pozemku Způsob využití	Typ stavby	Způsob určení výměry	Porovnání se stavem evidencí přírodních vztahů					
	ha	m ²			ha	m ²				Dle předpisů z polemu označeného v		Označení věstevství	Výměra dílu		Omezení dílu
										katastru nemovitosti	úřední prot. evidencí		ha	m ²	
715/319	6	75	plocha zastavěná	715/319	6	32	plocha zastavěná	2	2	715/319	1049	6	32		
				715/344	6	43	plocha zastavěná			715/319	1049		43		
	6	75			6	75									




GEOMETRICKÝ PLÁN pro rozdělení pozemku	Geometrický plán ověřil úřední oprávněný zeměměřičský ústav:		Stavební úřad ověřil úřední oprávněný zeměměřičský ústav:	
		Jméno, příjmení:	Ing. [redacted]	Jméno, příjmení:
	Číslo pokřty seznamu úředně oprávněných zeměměřičských ústavů:	1396/1995	Číslo pokřty seznamu úředně oprávněných zeměměřičských ústavů:	1396/1995
	Dne:	11. března 2024	Dne:	13. března 2024
	Dne:	70/2024	Dne:	1062/2024
	Následujícími a přenesení odpovídá přírodním předpisům.		Tento stavební úřad odpovídá geometrickému plánu v elektronické podobě uznané v dokumentaci katastrálního úřadu.	
Vyhotovitel: Ing. [redacted], IČ: 40272613 Lázeňská 735, Vřesina www.lyged.cz Email: lyged@lyged.cz	Katastrální úřad souhlasí s označením parcel.		Ověření stavebního geometrického plánu v listinné podobě.	
Číslo plánu: 1358-512/2024	Ing. [redacted]		[redacted]	
Okres: Ostrava-město	KÚ pro Moravskoslezský kraj,			
Obec: Ostrava	KP Ostrava			
Kat. území: Výškovice u Ostravy	PGP-703/2024-807			
Mapový list: BILDOVEC 0-3/22	2024.03.13 10:03:05 +01'00'			
Dosavidním věstevským pozemků bylo poskytnuta možnost seznámit se v terénu s průběhem navrhovaných nových hranic které byly součástí předepsaných způsobem plast. mezníky				

Požadovaná část dotčeného pozemku

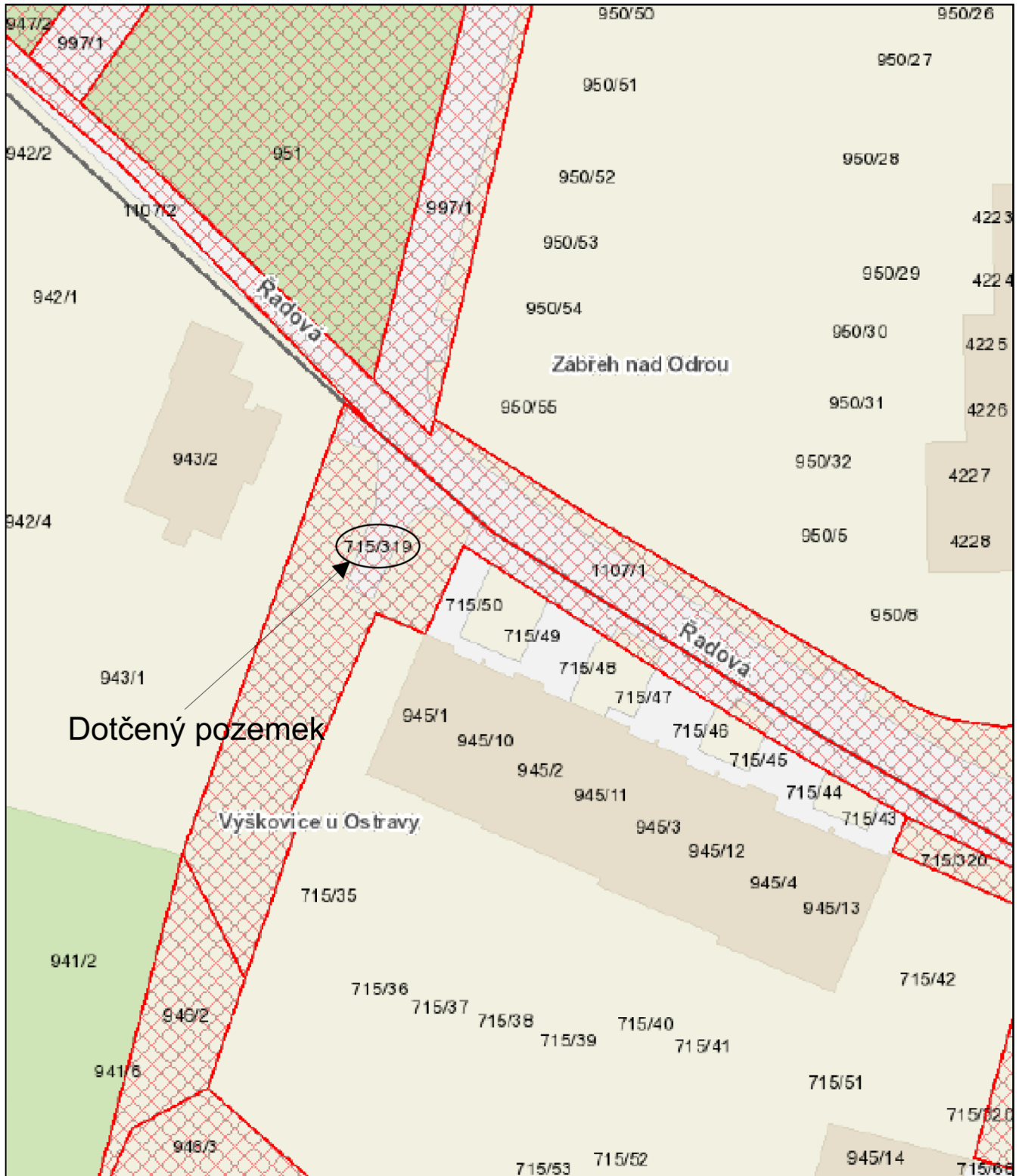


Dotčený pozemek

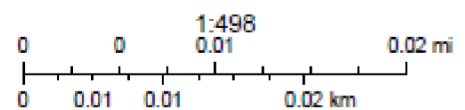
Část pozemku
o výměře 43 m²



Plochy veřejného prostranství




February 28, 2023



názvy ulic

čísla parcel

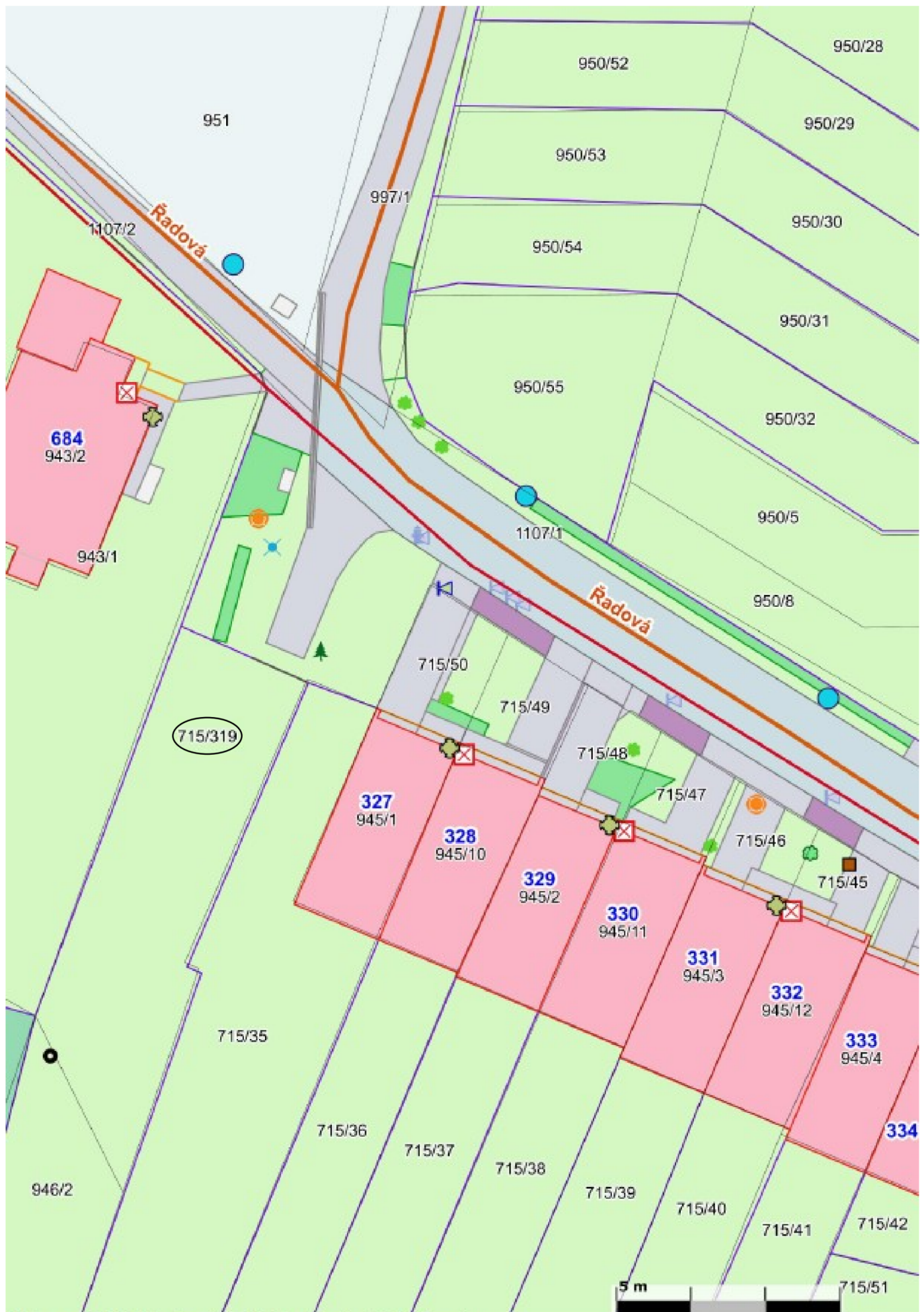
názvy katastrů

 Poplatek za užívání veřejného prostranství

 katastry

SMO

Pasport místních komunikací



Skutečný stav



Google showview 2022



Google showview 2022